

INSEL TOUR


Die INSEL TOUR lädt zu einem historischen Rundgang im südlichen Bereich der Schöneberger Insel ein. An 19 Stationen finden sich Infotafeln mit Abbildungen und kurzen Texten. Jede Station fokussiert auf ein besonderes Bauwerk oder ein spezifisches Thema. Dabei wird der infrastrukturelle Wandel des Areals ebenso in den Blick genommen wie einzelne Ereignisse oder Menschen. In der Zusammenschau ergibt sich das Porträt eines vielfältigen Kiezes, der bis heute durch seine stadträumliche Insellage zwischen den Gleisen geprägt ist.

Ergänzend zu den Tafeln vor Ort gibt es eine kostenlose Broschüre sowie die Website www.inseltour-berlin.de auf Deutsch und Englisch.



Die vom 2. Eisenbahnregiment auf dem Übungsplatz am Königsweg errichtete Kriegsbrücke, die wegen eines Materialfehlers einstürzte, 1893

Archiv zur Geschichte von Tempelhof und Schöneberg




Die 1957 neu errichtete Kapelle mit den Glasmosaiken von Alfred Kothe

Foto Bertram von Boxberg 2014



Familie Sarre (in der Bildmitte) auf dem Hof der Kolonnenstraße 28, um 1895

Zur Verfügung gestellt von W.P. Jüttner, Urenkel der Familie Sarre, Archiv zur Geschichte von Tempelhof und Schöneberg



Eisenbahn-Brigade mit Musikzug auf der Kolonnenstraße, um 1910

Archiv zur Geschichte von Tempelhof und Schöneberg

links: Eröffnung des Fußgängernotstegs als Ersatz für die 1943 verbrannte Kolonnenbrücke, 14. September 1950

Foto Wilhelm Rißleben, Landesarchiv Berlin



Die Veranstaltungskuppel im Gasometer bei der Eröffnung 2009

EUREF AG

Die INSEL TOUR ist ein Projekt des Bezirksamts Tempelhof-Schöneberg, Abteilung Bildung, Kultur und Soziales, Fachbereich Kunst, Kultur, Museen in Kooperation mit der Abteilung Stadtentwicklung und Bauen, Stadtentwicklungsamt, Fachbereich Stadtplanung

Konzept und Texte ZERA berlin
Gestaltung diegeisel

Gefördert durch die Bundesrepublik Deutschland und das Land Berlin im Rahmen des Programms »Zukunftsinitiative Stadtteil« Teilprogramm »Stadtumbau«

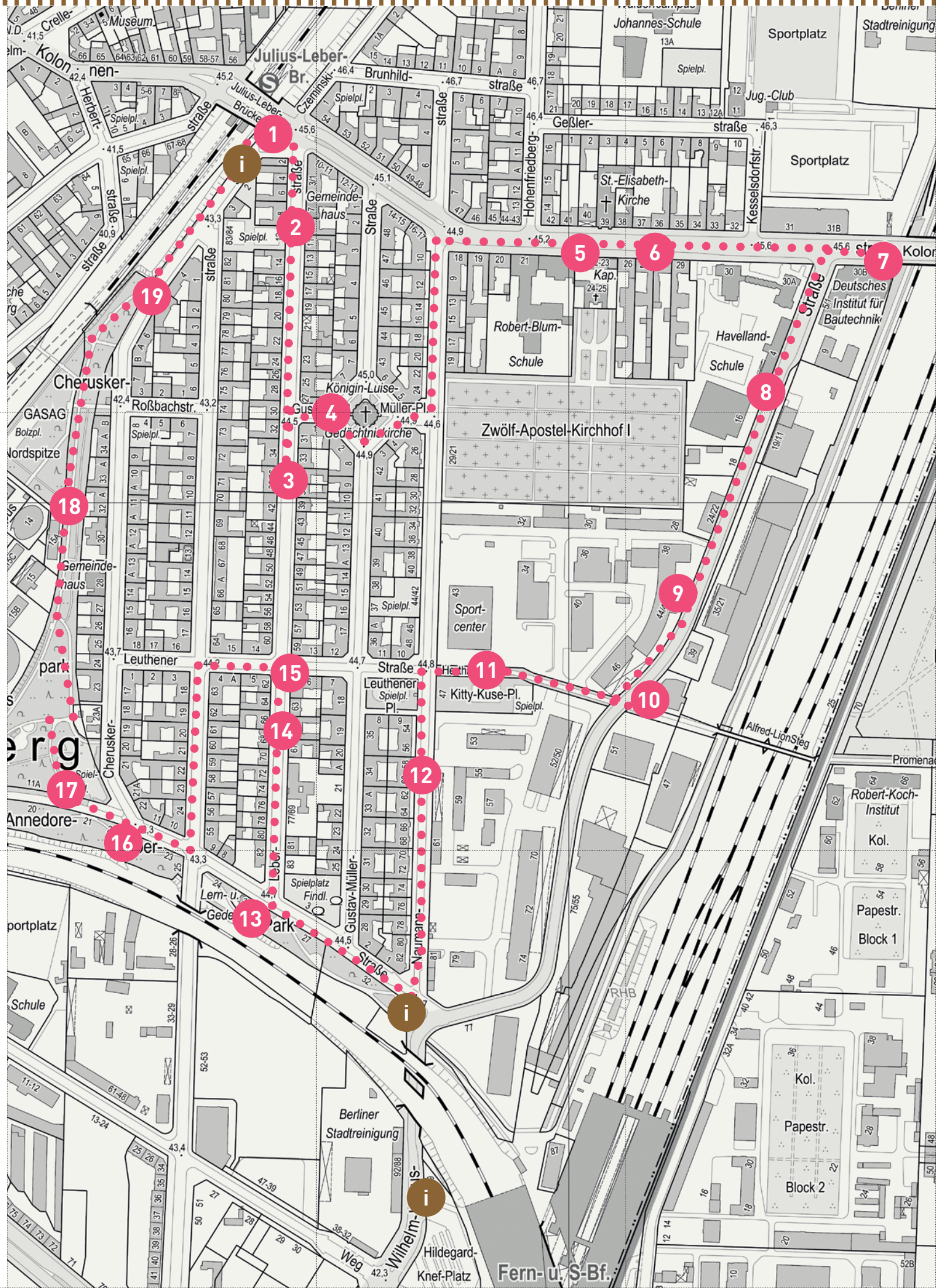



links: Hans Baluschek, Häuser an der Bahn, Berlin 1918

Stiftung Stadtmuseum Berlin, Reproduktion Gunter Lepkowski

Standorte und Themen

- i** Orientierungstafel
- 1** Schöneberger Insel | Bahnhof
- 2** Die erste neue Straße: Sedanstraße
- 3** Handel und Gewerbe
- 4** Königin-Luise-Gedächtniskirche
- 5** Zwölf-Apostel-Kirchhof
- 6** Die Kolonnenstraße
- 7** Kolonnenbrücke | Anhalter Bahn
- 8** Schöneberger Militärbahnhof
- 9** Wilhelm-Kabus-Straße
- 10** Alfred-Lion-Steg
- 11** Militärbauamt | Eisenbahn-Pioniere
- 12** Gewerbegebiet Naumannstraße
- 13** Widerstand im NS: Annedore und Julius Leber
- 14** Marlene Dietrich
- 15** »Rote Insel«
- 16** Verkehrsplanung Westtangente
- 17** Der Gasometer IV
- 18** Schöneberger Gaswerk | EUREF-Campus
- 19** Hans Baluschek





INSEL
TOUR

