

Barrierefreiheit im Straßenraum Pillnitzer Weg bis Obstallee - Umsetzung kleinteiliger Maßnahmen

Öffentliche Vorstellung der bisherigen Planungen

27.11.2018

Agenda

1 Einleitung

2 Maßnahmenübersicht

3 Detailzeichnungen

1

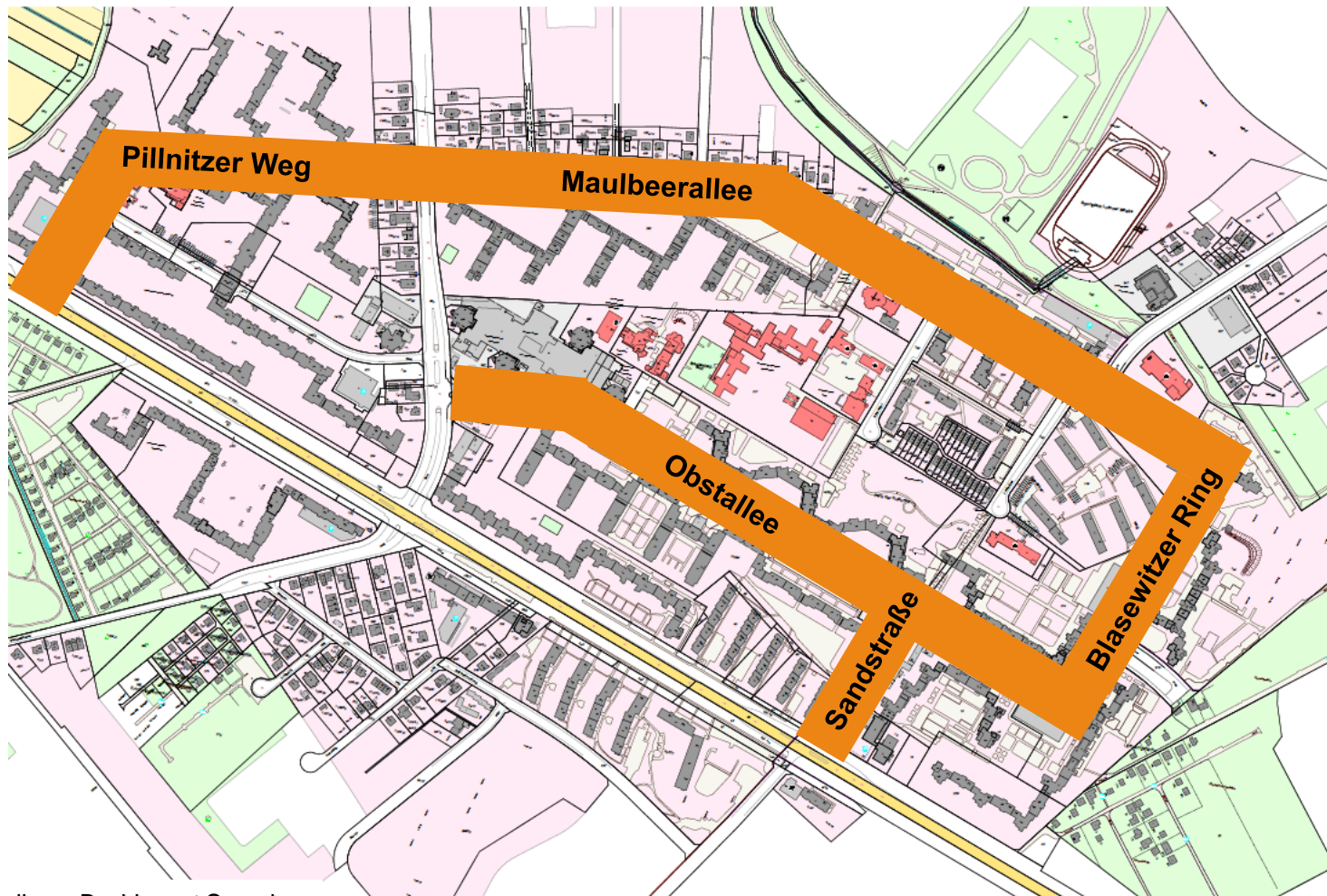
Einleitung

1

2

3

Untersuchungsgebiet



Quelle Kartengrundlage: Bezirksamt Spandau

2

Maßnahmenübersicht

1

2

3

Maßnahmenübersicht

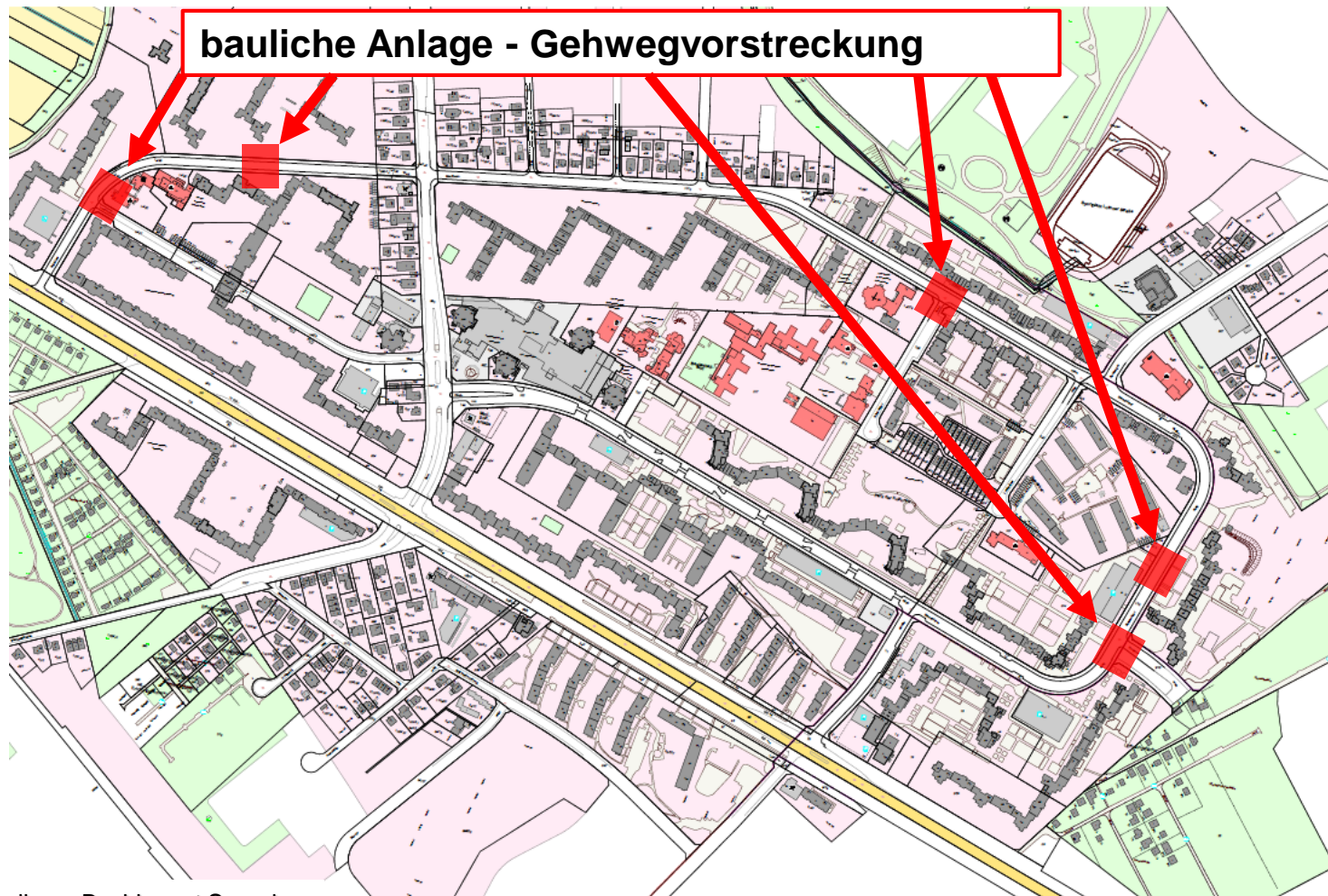
- Bordsteinabsenkungen
- Gehwegvorstreckungen
- Neue Querungshilfe
- Umgestaltung Knotenpunkt Blasewitzer Ring, Sandstraße, Obstallee

Bordsteinabsenkungen



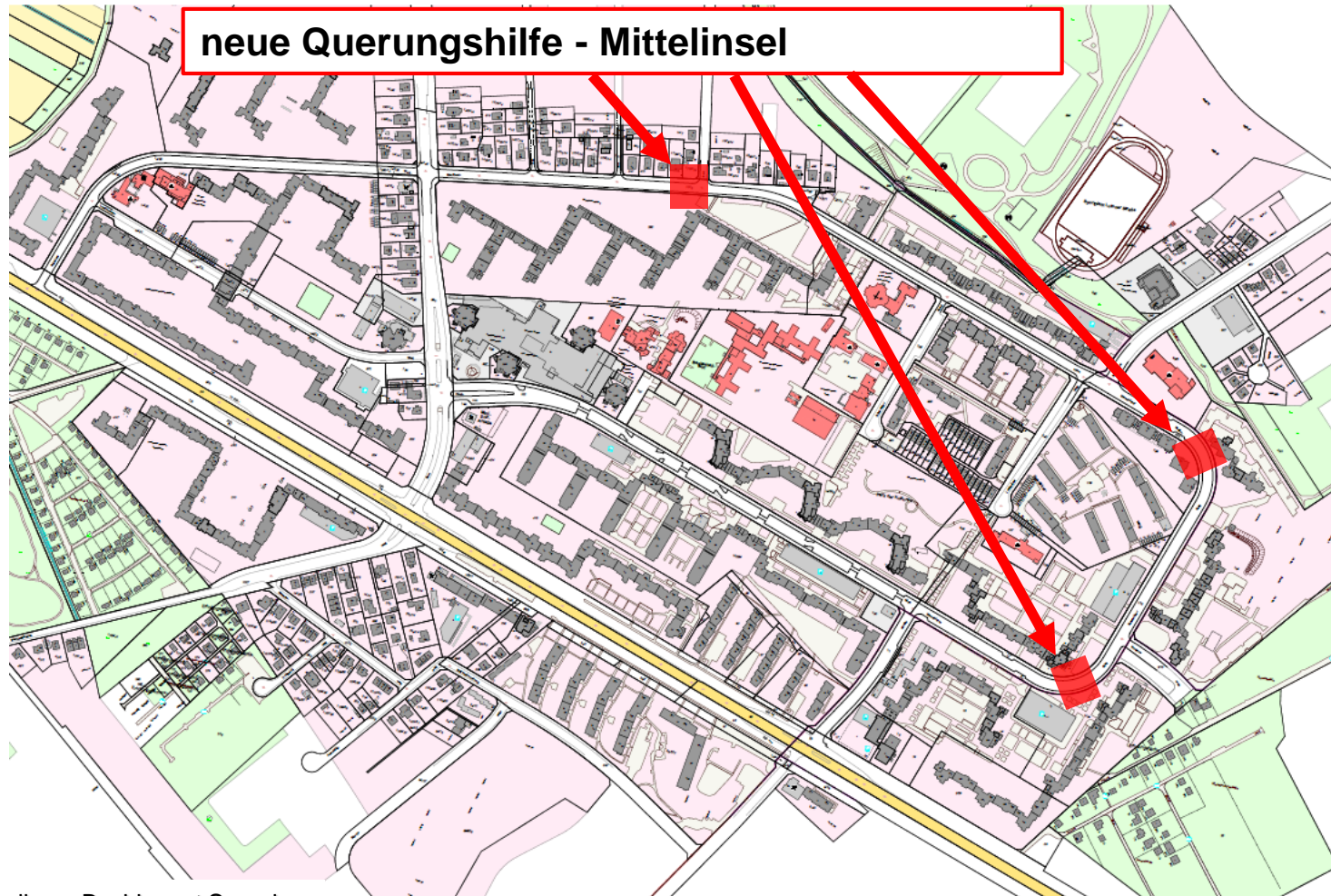
Quelle Kartengrundlage: Bezirksamt Spandau

Gehwegvorstreckungen



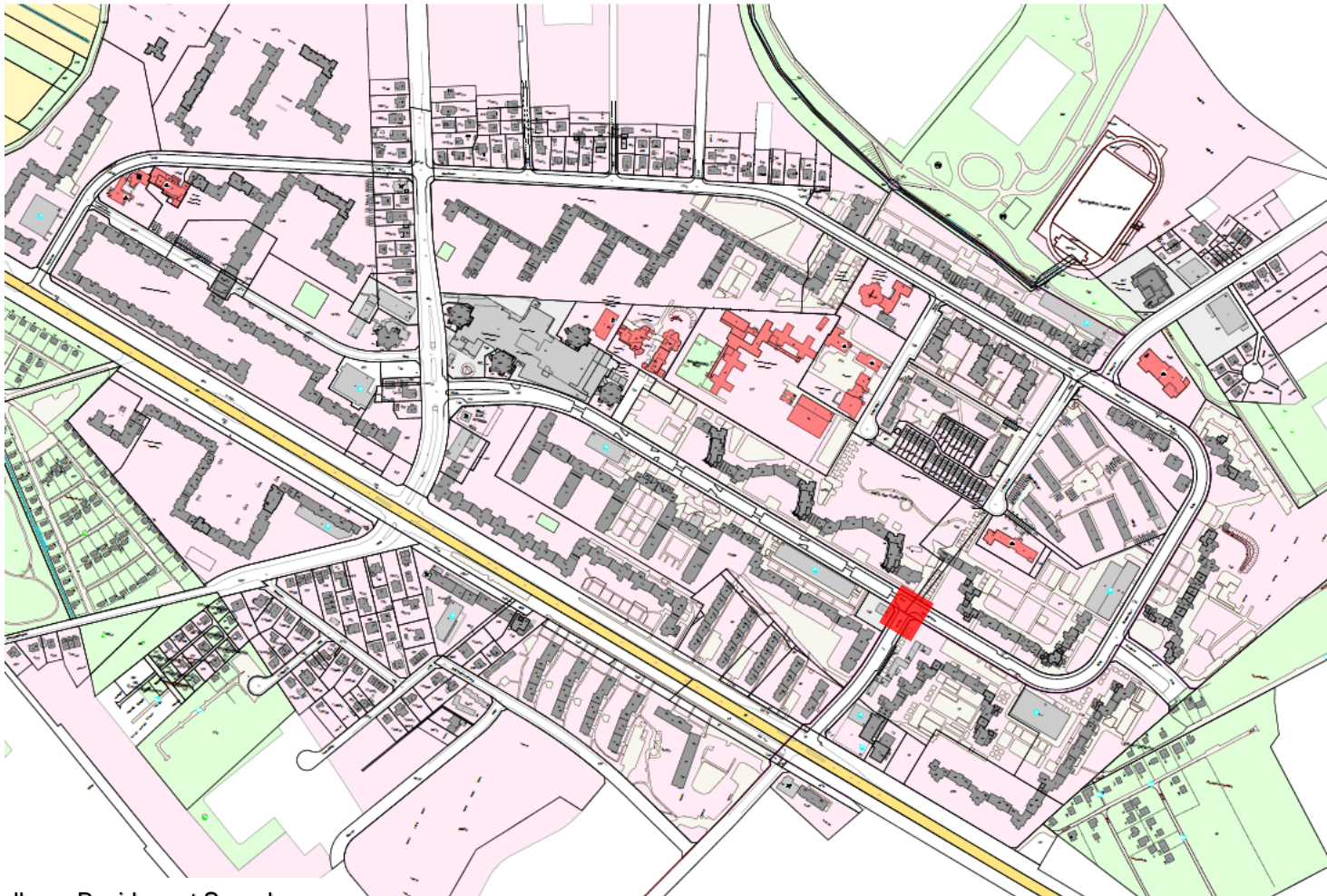
Quelle Kartengrundlage: Bezirksamt Spandau

Neue Querungshilfe



Quelle Kartengrundlage: Bezirksamt Spandau

Umgestaltung Knotenpunkt Blasewitzer Ring, Sandstraße, Obstallee



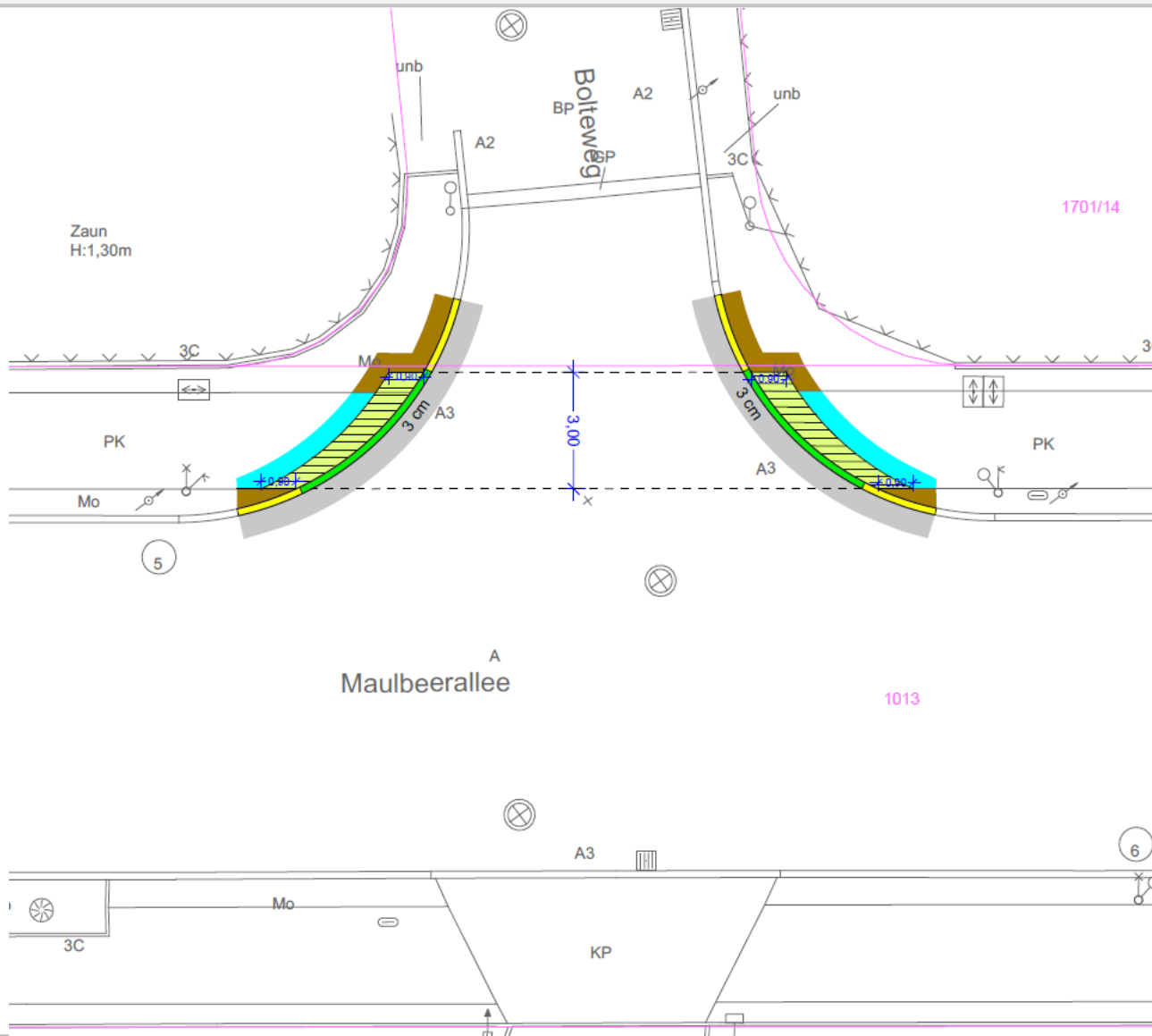
Quelle Kartengrundlage: Bezirksamt Spandau

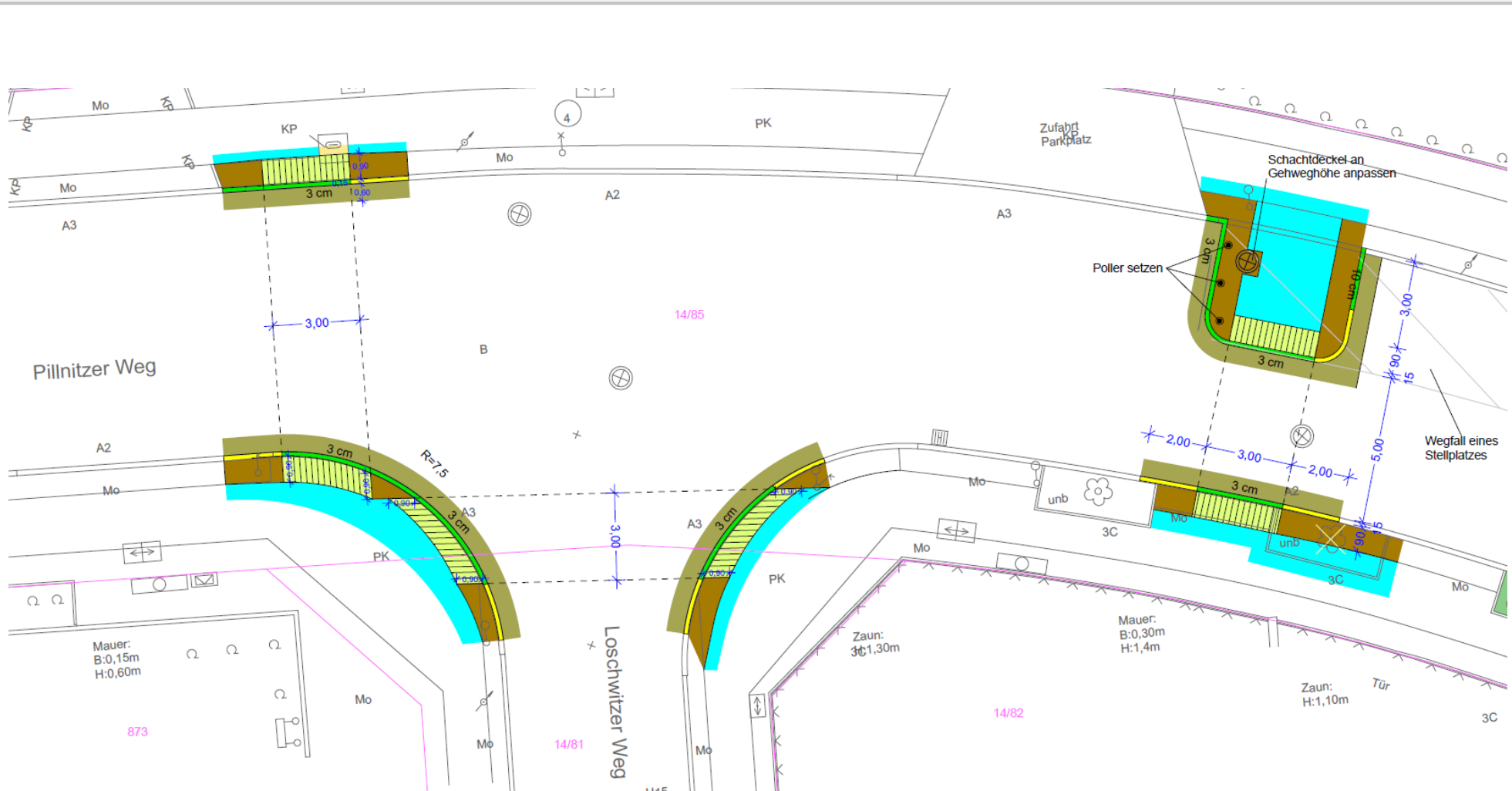
3 Detailzeichnungen

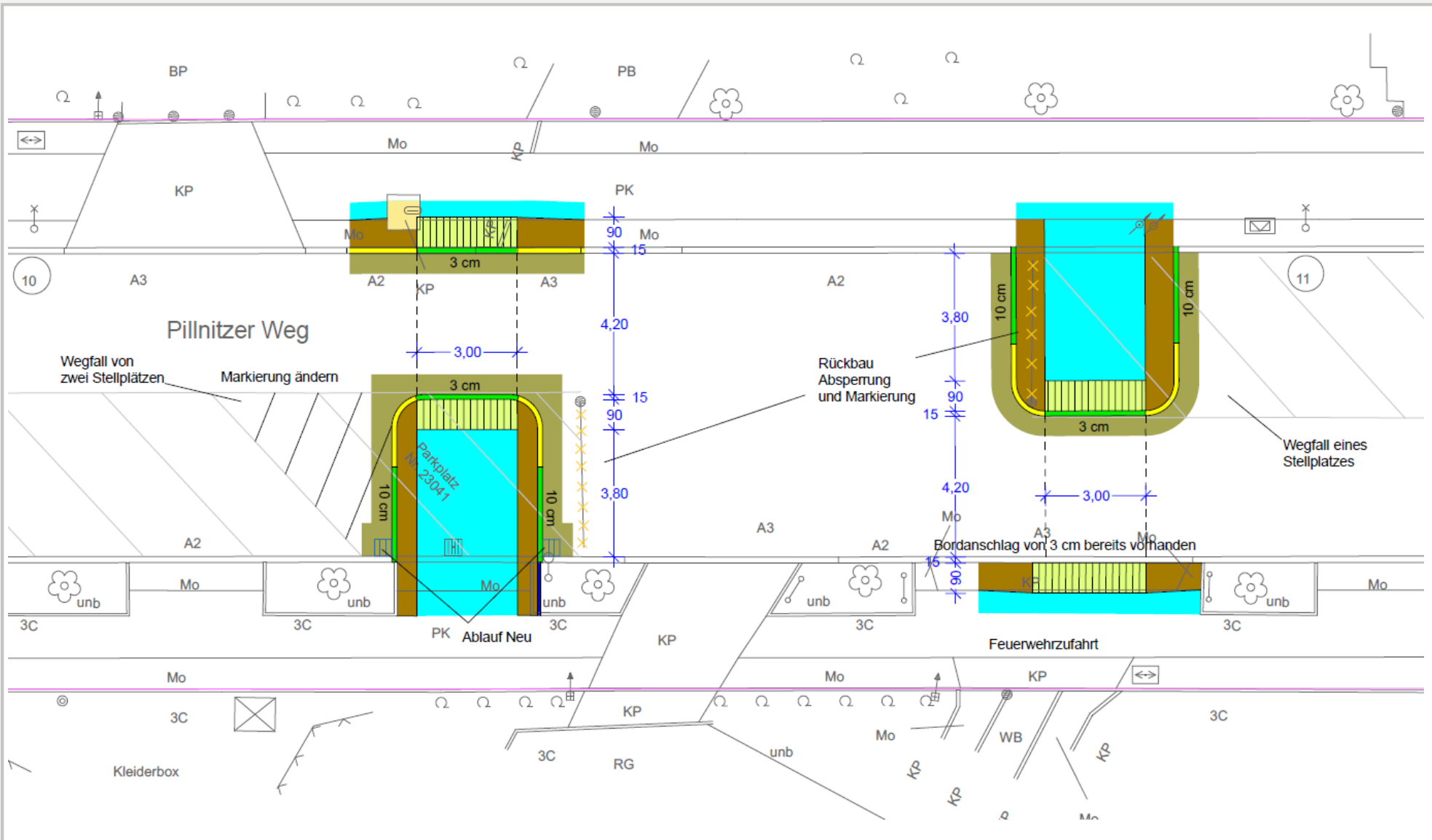
1

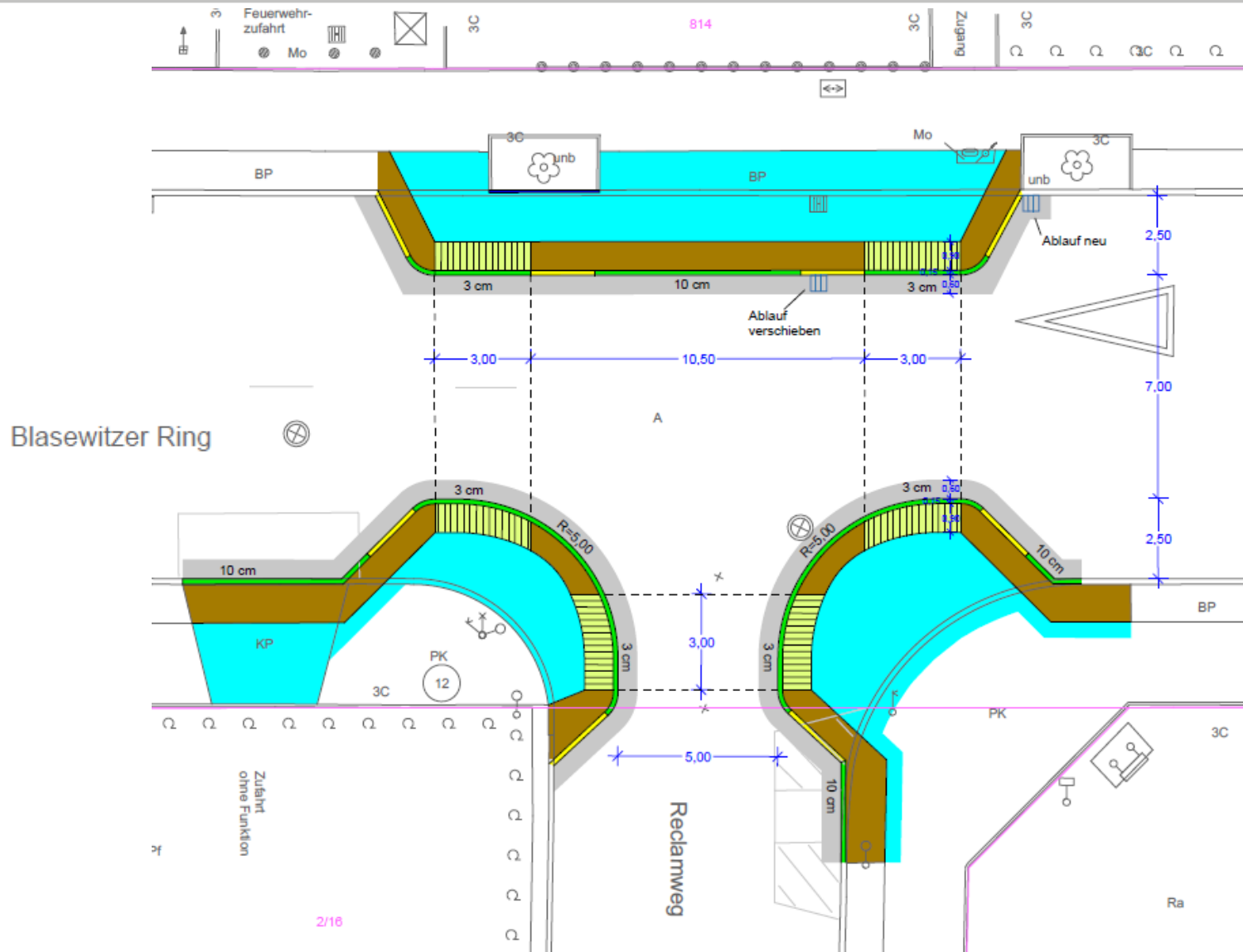
2

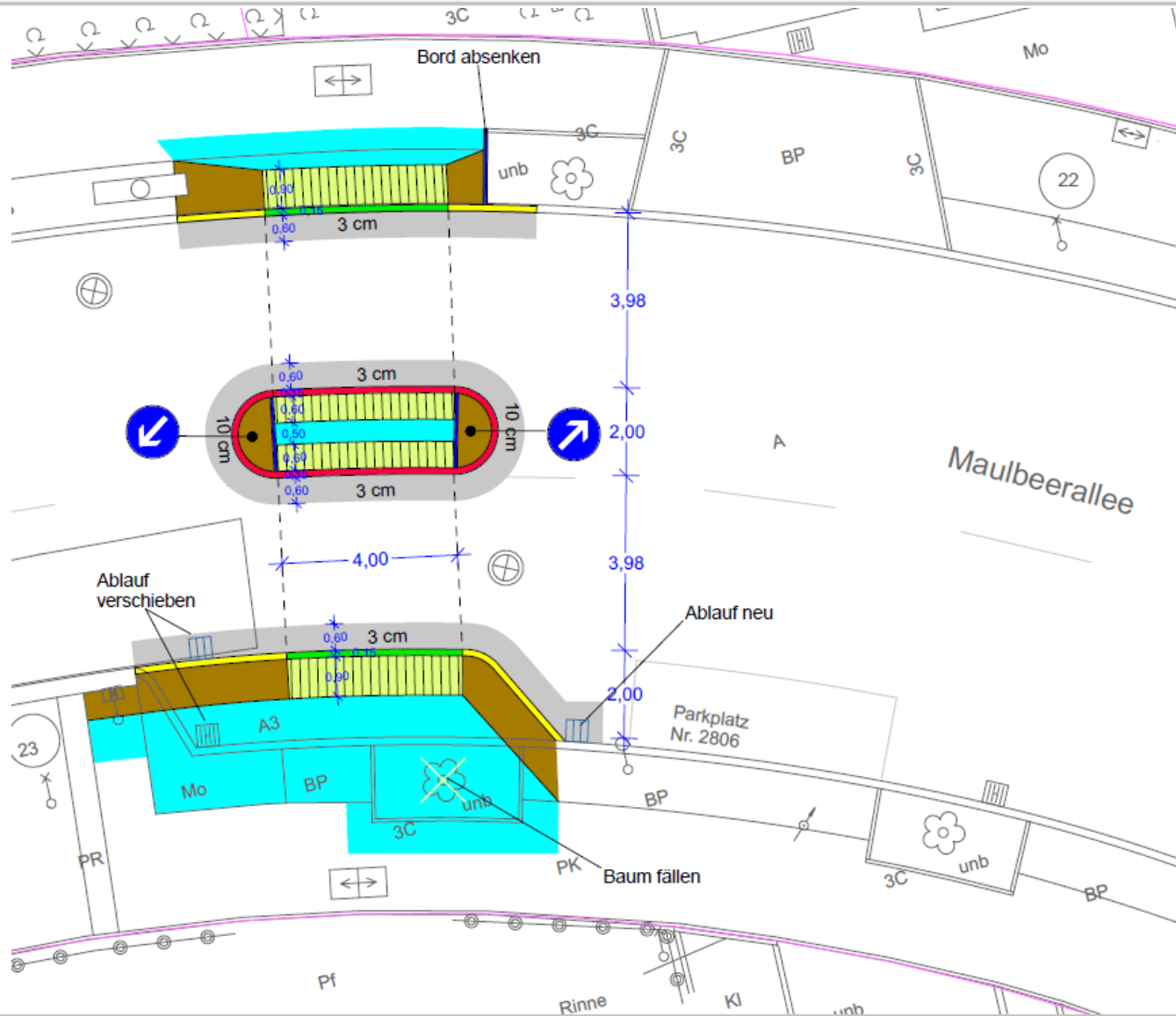
3

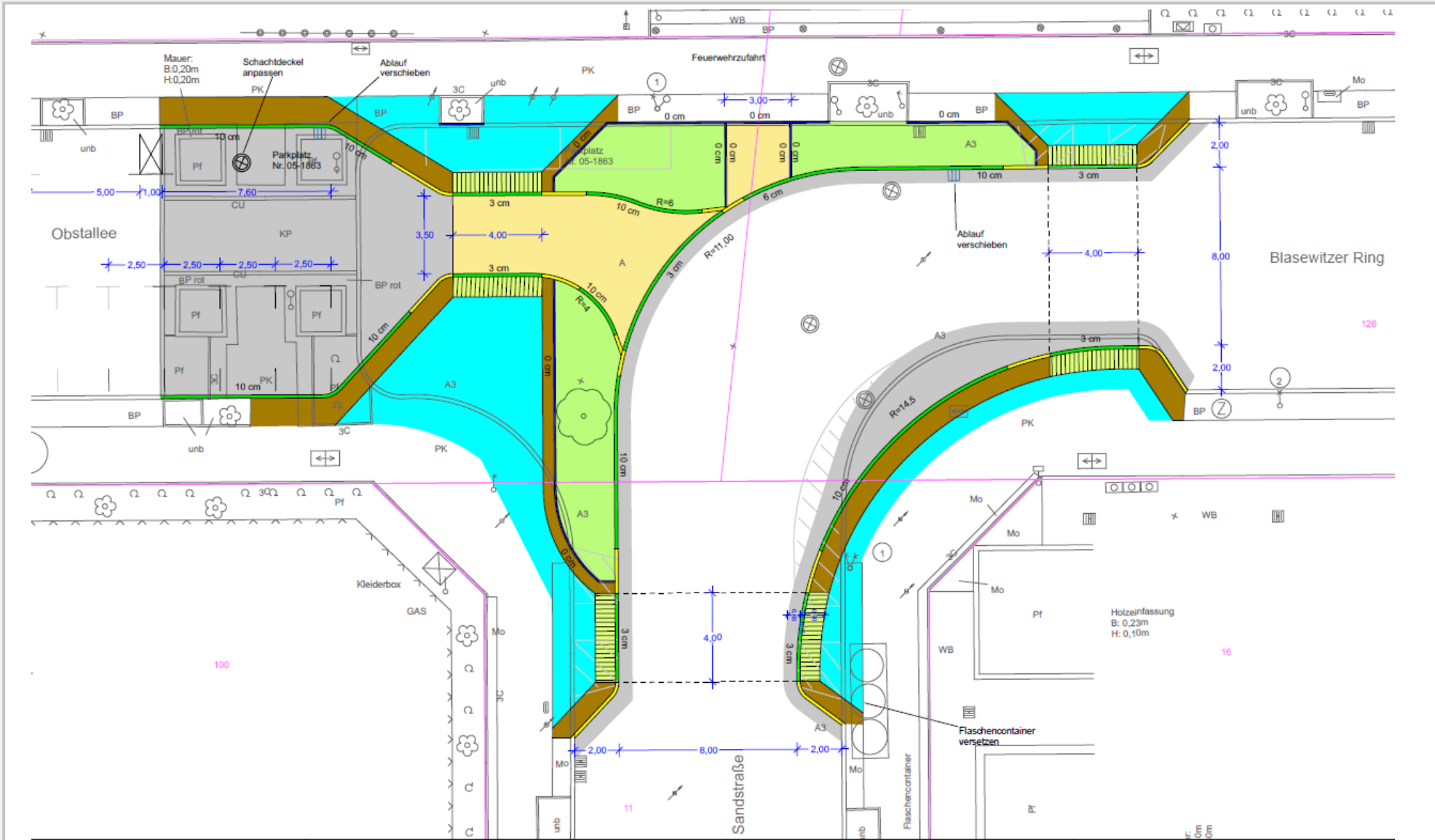












Wir bedanken uns für Ihre Aufmerksamkeit!