






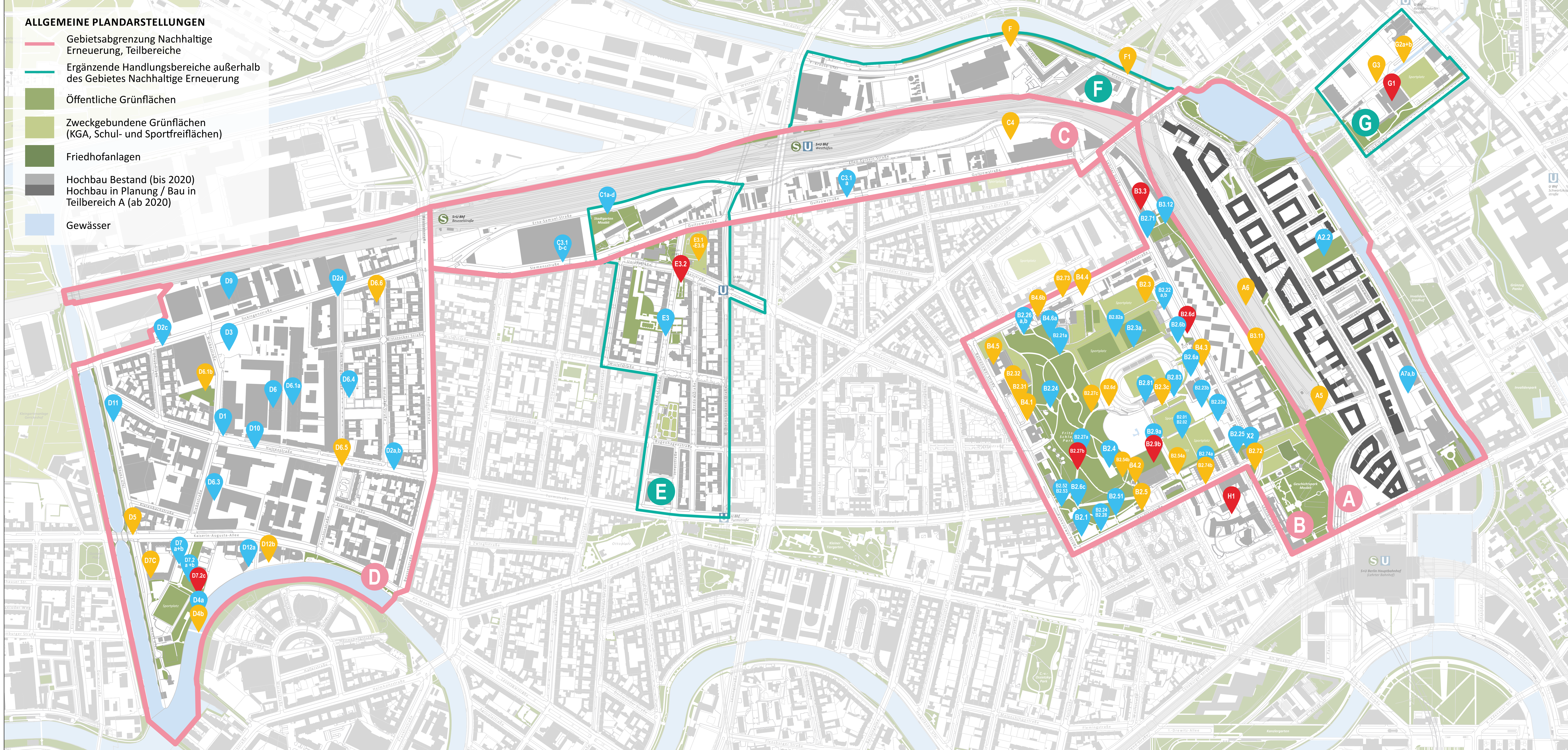




**ALLGEMEINE PLANDARSTELLUNGEN**

-  Gebietsabgrenzung Nachhaltige Erneuerung, Teilbereiche
-  Ergänzende Handlungsbereiche außerhalb des Gebietes Nachhaltige Erneuerung
-  Öffentliche Grünflächen
-  Zweckgebundene Grünflächen (KGA, Schul- und Sportfreiflächen)
-  Friedhofanlagen
-  Hochbau Bestand (bis 2020)  
Hochbau in Planung / Bau in Teilbereich A (ab 2020)
-  Gewässer



**TEILBEREICH A HEIDESTRAßE**

*Projekte in Vorbereitung*

-  A5 Fuß- und Radwegeverbindung Döberitzer Grünzug (stadumbau-flankierend)
-  A6 Fuß- und Radwegeverbindung über die Bahntrasse (Brücke)





*Projekte in Vorbereitung*

-  B2.27c Niederschlagswassermanagement im Fritz-Schloß-Park, 3. BA
-  B2.3 Sportpark Poststadion - neue Sportfläche
-  B2.3c Ost-West-Verbindung nördl. Poststadion - Bau
-  B2.31 Parkeingang Rathenower Straße 16, Planung und Bau
-  B2.32 Freianlagen Zille Haus
-  B2.5 Moabiter Kinderhof, Seydlitzstr. 12, Freianlagen
-  B2.54a Döberitzer Verbindung, Außenbereich
-  B2.54b Döberitzer Verbindung, Neuordnung Zugang Fritz-Schloß-Park (Treppenanlage)

*Projekte in Vorbereitung*

-  B2.72 Lehrter Straße: weitergehende verkehrsberuhigende Maßnahmen
-  B2.73 Kruppstraße, Straßenraum
-  B2.74b Seydlitzstr, Aufwertung Straßenraum Bau
-  B3.11 Bahnbegleitender Grünzug (stadumbau-flankierend)
-  B4.1 Rathenower Straße 16
-  B4.2 Seydlitzstraße 11 Avisierter Kita-Standort
-  B4.3 Lehrter Straße 60, 61 Nachnutzung Gerichtsgebäude und ehemaliges Gefängnis
-  B4.4 Kruppstraße 15, 17, 18

*Projekte in Vorbereitung*



-  B4.5 Kurt-Tucholsky-Grundschule (GS Rathenower Str. 18): Umsetzung Inklusion
  -  B4.6b Kurt-Tucholsky-Schule, Kruppstr. 14a, Planung Erweiterung Schulstandort (Umnutzung Polizei)
- TEILBEREICH C SIEMENS-/QUITZOWSTRASSE**
- Projekte in Vorbereitung*
-  C4 Strategiepapier zur perspektivischen Entwicklung Teilbereich C und F
- TEILBEREICH D MOABIT WEST**
- Laufende Projekte*
-  D7.2c Spielplatz Neues Ufer - Umfeld und Wegeverbindung

*Projekte in Vorbereitung*

-  D4b Kombi-Brücke über Spree (Fuß-/Radverkehr und Fernwärme)
-  D5 Kaiserin-Augusta-Allee / Neues Ufer, Erneuerung Radwege-Infrastruktur
-  D6.1b Umsetzung eines nachhaltigen Regenwassermanagements
-  D6.5 Umsetzung StEK Green Moabit II
-  D6.6 Klimastadtschlossgarten, Rostocker Straße 32
-  D7 Bildungscampus Heinrich-von-Stephan-Gemeinschaftsschule, Schulerweiterung (Neubau)
-  D7C Bildungscampus Heinrich-von-Stephan-Gemeinschaftsschule, Freiflächen- und Schulhofgestaltung
-  D12b Uferwanderweg Spree, Phase 2 - Bau


**ERGÄNZUNGSBEREICH E MOABIT-NORD**

*Laufende Projekte*

-  E3.2 Grünanlage Bremer Straße 37 **Programmjahr 2021**
-  E3.1-E3.6 Nahraumkonzept Bremer Straße IEK, Weiterentwicklung und Umsetzung

**ERGÄNZUNGSBEREICH F FRIEDRICH-KRAUSE-UFER**

*Projekte in Vorbereitung*

-  F Konzeptvorbereitungen und Projektbegleitungen F1 Aufwertung Uferbereich F2 Straßenraum F3 Bauflächen


**ERGÄNZUNGSBEREICH G BOYENSTR./PANKE-GRÜNZUG**

*Laufende Projekte*

-  G1 Umfeld Erika-Heß-Eisstadion Rahmenkonzept
-  G2a+b Freianlagen Umfeld Erika-Heß-Eisstadion, 1. und 2. BA
-  G3 Erschließung Umfeld Erika-Heß-Eisstadion

**ERGÄNZUNGSBEREICH H LEHRTER STRASSE WEST**

*Laufende Projekte*

-  H1 „Bildungs- und Kulturbrücke“

 Abgeschlossene Projekte

„Nachhaltige Erneuerung“: Tiergarten - Nordring / Heidestraße (einschl. Ergänzungsgebiete)

**Gesamtübersicht der Projekte und Maßnahmen ab Programmjahr 2005**

<b>Auftraggeber</b>	<b>Auftragnehmer</b>
Bezirksamt Mitte von Berlin, Abt. Stadtentwicklung, Soziales und Gesundheit Fachbereich Stadtplanung Müllerstr. 146, 13353 Berlin	S.T.E.R.N. Gesellschaft der behutsamen Stadterneuerung mbH Straßburger Str. 55, 10405 Berlin

**Datengrundlage**  
„Senatsverwaltung für Stadtentwicklung und Wohnen Berlin, Abt. II / [NO 1, NW1, NW2, NW3]“, bearbeitet durch: S.T.E.R.N. Gesellschaft der behutsamen Stadterneuerung mbH, Straßburger Str. 55, 10405 Berlin

**Maßstab**  
1:4.000 (DIN A0)

**Stand**  
26.04.2021

