

Integriertes Stadtentwicklungskonzept INSEK 2011/12

Ergänzungsband

UrbanPlan
im Auftrag der Senatsverwaltung für Stadtentwicklung
sowie des Bezirksamtes Marzahn-Hellersdorf von Berlin

Dezember 2011

Impressum

Auftraggeber

Bezirksamt Marzahn Hellerdorf, Abteilung Ökologische Stadtentwicklung
Senatsverwaltung für Stadtentwicklung, Abteilung IV

Auftragnehmer

UrbanPlan GmbH
Lützowstraße 102-104, 10785 Berlin

Bearbeitung

Dr. Elke Bahrs-Discher, Ulrich Becker, Cornelia Cremer

Mitarbeit

Stefan Golm, Sven Hanczuch, Carolin Karg, Gabor Kovacs, Kristin Müller,
Anne Pasewald, Ben Thiering

Inhalt

Anhang A

Datenprofile der Bezirksregionen bzw. Planungsräume

Anhang B

Übersicht der sozialen Infrastruktureinrichtungen

Anhang C

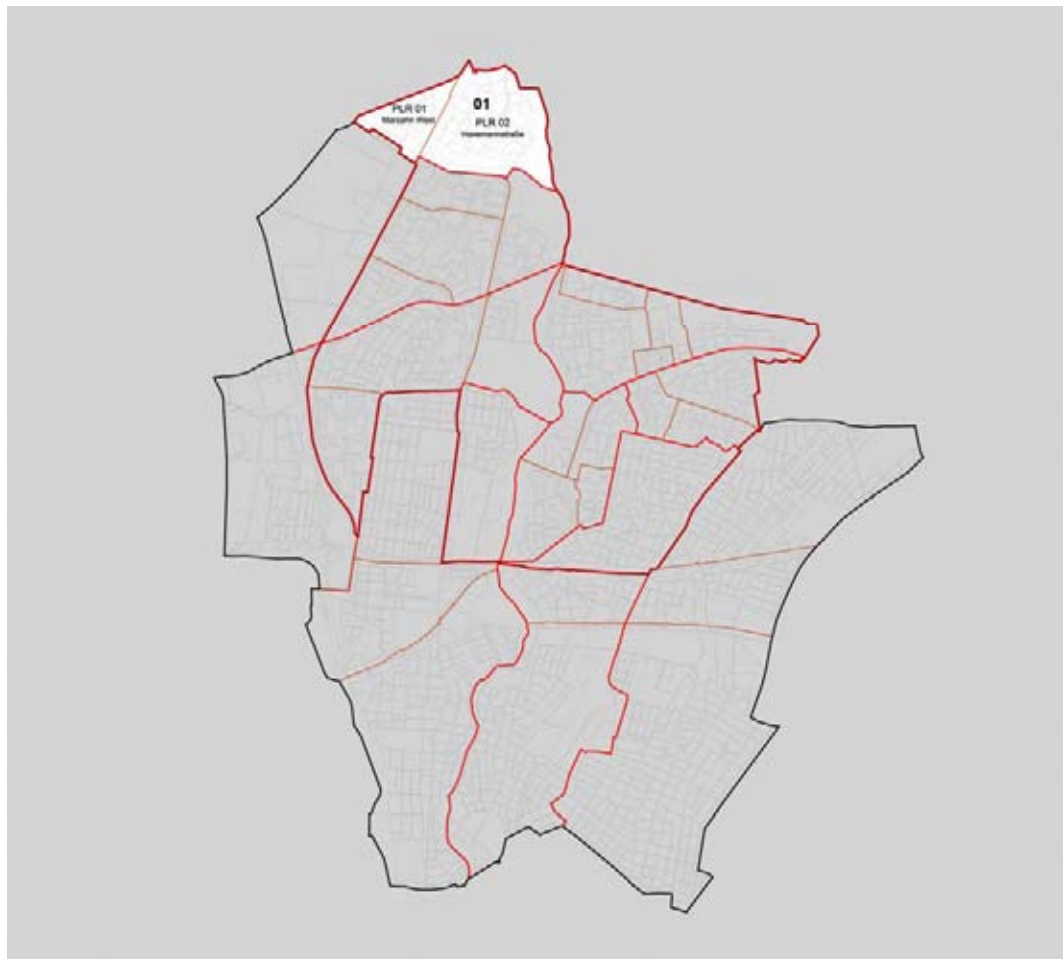
Handlungserfordernisse
aus Sicht des Stadtplanungsamtes

Anhang D

Übersicht geplanter Maßnahmen

Anhang A //
Datenprofile der Bezirksregionen
bzw. Planungsräume

Datenprofil Bezirksregion Marzahn-Nord



Marzahn-Nord

In Marzahn-Nord leben mit 22.510 Einwohner/innen, rund 12 Prozent aller Bewohner/innen des Aktionsraums^{plus} und 9,1 Prozent der Bezirkseinwohnerschaft. In der Vergangenheit war die Bevölkerungsentwicklung in Marzahn-Nord durch Verluste gekennzeichnet, seit 2002 verlor die Bezirksregion rund 8 Prozent der Einwohner/innen (Quelle: AfS Berlin Brandenburg, Datenpool, 31.12.2009). Allerdings nimmt die Einwohnerzahl seit 2004 wieder zu; das Einwohnerwachstum bis 2010 betrug 1,51 Prozent, dieser Trend hat sich auch im Vorjahr fortgesetzt, das Bevölkerungswachstum betrug 0,24 Prozent. Gleichzeitig ergab sich ein leicht positiver Wanderungssaldo (2,1%) der unter Sechsjährigen in 2009, wobei der Zuzug von noch nicht schulpflichtigen Kindern generell als Hinweis auf die Attraktivität des Wohnstandortes für junge Familien gewertet werden kann.¹

Altersstruktur

Marzahn-Nord ist im Hinblick auf die Altersstruktur der Bevölkerung die jüngste Bezirksregion. 7,6 Prozent der EW sind jünger als 6 Jahre. Der Anteil der Menschen im Alter von 65 Jahre und älter beträgt 10,6 Prozent; dies ist der niedrigste Wert im Vergleich der Bezirksregionen untereinander.

Migrationshintergrund

Mit Blick auf die eigene Herkunft oder die Herkunft zumindest eines Elternteils hat knapp ein Fünftel der Bewohner/innen einen Migrationshintergrund; dieser Wert ist annähernd doppelt so hoch wie im Durchschnitt des Aktionsraums^{plus}.

Wohnen

In Marzahn-Nord sind alle Wohnungen nach Berliner Mietspiegel der einfachen Wohnlage zugeordnet. Im Aktionsraum^{plus} sind es lediglich 33,1 Prozent, im Bezirk 42,7 Prozent und berlinweit knapp 42 Prozent.

Erwerbsbeteiligung, Arbeitslosigkeit und Transfereinkommen

In Marzahn-Nord sind 47,7 Prozent der Einwohner/innen zwischen 15 und unter 65 Jahren sozialversicherungspflichtig beschäftigt. Dieser Wert liegt unter den Durchschnittswerten des Aktionsraums^{plus} (52,0%) und des Bezirks (52,9%), ist jedoch deutlich höher als der Berliner Wert (43,9%).

Mit der vergleichsweise geringeren Beschäftigung korrespondiert die Arbeitslosigkeit. Arbeitslos gemäß SGB II und III waren 16,0 Prozent der Einwohner/innen im Alter von 15 bis 65 Jahren (Durchschnittswerte im Aktionsraum^{plus}: 12,8%, im Bezirk: 10,7% und in Berlin: 9,4%).

Mit einem Anteil in Höhe von 42,0 Prozent an Personen in Bedarfsgemeinschaften nach SGB II an den EW im Alter von 0 bis unter 65 Jahren liegt der Wert beinahe doppelt so hoch wie der Berliner Durchschnittswert und übersteigt auch den bezirklichen Wert um 17,3 Prozentpunkte sowie den Durchschnittswert im Aktionsraum^{plus} 10,4 Prozentpunkte.

7,5 Prozent der über 65-Jährigen beziehen Transferleistungen nach SGB XII. Altersarmut ist im Vergleich zu den Durchschnittswerten im Bezirk und in Berlin stärker ausgeprägt (Aktionsraum^{plus}: 3,4%, Bezirk: 2,6%, Berlin: 4,2%).

Soziale Situation von Kindern und Jugendlichen

Als Hinweis auf Kinderarmut ist der Anteil der unter 15-jährigen Kinder und Jugendlichen zu werten, die von öffentlichen Einkommenstransfers nach SGB II leben. In Marzahn-Nord macht dies einen Prozentsatz von 66,6 Prozent aus, d.h. zwei Drittel der Kinder und Jugendlichen können als arm bezeichnet werden. Die Durchschnittswerte des Aktionsraums^{plus} (54,7%), des Bezirks (44,4%) und von Berlin (35,9%) liegen deutlich darunter.

¹ Die Daten zur Wanderung liegen nur bis 2009 vor.

Der Anteil der Arbeitslosen unter den Jugendlichen und jungen Erwachsenen unter 25 Jahren ist mit einem Wert in Höhe von 11,7 Prozent ebenfalls doppelt so hoch wie im Berliner Durchschnitt und übersteigt auch den Durchschnittswert des Aktionsraums^{plus} in Höhe von 9,5 Prozent um 2,2 Prozentpunkte sowie den bezirklichen Mittelwert in Höhe von 8,0 Prozent um 3,7 Prozentpunkte.

Einwohnerentwicklung und Demografie

Einwohnerzahl und Einwohnerentwicklung

Tab. 1: Einwohner/innen auf PLR Ebene, Bezirk, Aktionsraum, Berlin (Stand 31.12.2010)

Daten / Indikator	PLR 01 Marzahn West	PLR 02 Havemannstraße	BZR 100101 Marzahn Nord	Aktionsraum ^{plus}	Bezirk Marzahn-Hellersdorf	Berlin
Einwohner 2010 gesamt	5 530	16 980	22 510	189 416	246 225	3 387 562
davon ♂	49,9 %	50,4 %	50,3 %	49,2 %	49,3 %	48,9 %
davon ♀	50,1 %	49,6 %	49,7 %	50,8 %	50,7 %	51,1 %
Veränderung zu 2004 in %	7,21	-0,22	1,51	-2,29	-0,94	---
Veränderung zu 2009 in %	1,08	-0,03	0,24	1,08	0,84	0,53

Quelle: AfS Berlin-Brandenburg (Datenpool), 31.12.2010; eigene Berechnungen

Einwohnerdichte

Berlin: 35,2 Einwohner/innen je ha
 Marzahn-Hellersdorf: 30,6 Einwohner/innen je ha
 Marzahn Nord: 86,3 Einwohner/innen je ha

Quelle: AfS Berlin-Brandenburg (Datenpool) 31.12.2010, SenStadt Berlin und eigene Berechnung

Altersstruktur

Tab. 2: Altersklassen in Prozent (Stand 31.12.2010)

Daten / Indikator	PLR 01 Marzahn West	PLR 02 Havemannstraße	BZR 100101 Marzahn-Nord	Aktionsraum ^{plus}	Bezirk Marzahn-Hellersdorf	Berlin
0 bis 6 J.	8,0	7,4	7,6	5,9	5,4	5,4
6 bis 15 J.	7,7	8,9	8,6	6,7	6,7	7,1
15 bis 18 J.	1,8	2,5	2,3	2,0	2,0	2,2
18 bis 25 J.	11,0	11,0	11,0	10,8	10,3	8,5
25 bis 55 J.	50,8	47,2	48,1	44,2	44,3	46,0
55 bis 65 J.	11,2	12,0	11,8	14,5	14,6	11,7
65 bis 80 J.	7,8	8,5	8,3	12,7	13,4	15,0
über 80 J.	1,7	2,4	2,3	3,2	3,2	4,2

Quelle: AfS Berlin-Brandenburg (Datenpool), 31.12.2010; eigene Berechnungen

Jugend- und Altenquotient

Tab. 3: Durchschnittsalter und Jugend- und Altenquotient (Stand 31.12.2010)

Daten / Indikator	PLR 01 Marzahn West	PLR 02 Havemannstraße	BZR 100101 Marzahn Nord	Aktionsraum ^{plus}	Bezirk Marzahn-Hellersdorf	Berlin
Durchschnittsalter	---	---	38,3	41,9	42,7	42,8
Jugendquotient i. %*	---	---	29,8	24,3	23,7	25,4
Altenquotient i. %*	---	---	15,4	23,3	24,7	29,8

* der Jugendquotient berechnet den Anteil der EW in Alter von 0 bis unter 20 Jahren auf die EW-Zahl im Alter von 20 bis unter 65 Jahren; der Altenquotient berechnet den Anteil der Menschen über 65 Jahren auf die EW-Zahl im Alter von 20 bis unter 65 Jahren; in diesem Sinne ist er ein Lastenquotient.

Quelle: AfS Berlin-Brandenburg (Datenpool), 31.12.2010

Wanderungen

Tab. 4: Wanderungen (Stand 31.12.2009)

Daten / Indikator	PLR 01 Marzahn West	PLR 02 Havemannstraße	BZR 100101 Marzahn Nord	Aktionsraum ^{plus}	Bezirk Marzahn-Hellersdorf	Berlin
Wanderungsvolumen je 100 EW i. %	32,1	27,8	28,9	26,8	24,7	28,4
Wanderungssaldo je 100 EW i. %	-0,8	-0,3	-0,5	-0,0	-0,1	0,3
Wanderungssaldo der u. 6-Jährigen i. %	1,9	2,1	2,1	1,5	2,7	-0,1

Quelle: AFS Berlin-Brandenburg (Datenpool), 31.12.2009

Anteil der Einwohner/innen mit Migrationshintergrund

Tab. 5: Einwohner/innen mit Migrationshintergrund (Stand 31.12.2010)

Daten / Indikator	PLR 01 Marzahn West	PLR 02 Havemannstraße	BZR 100101 Marzahn Nord	Aktionsraum ^{plus}	Bezirk Marzahn-Hellersdorf	Berlin
EW mit Migrationshinter- grund	1 144	3 252	4 396	23 640	26 938	872 132
i. %	20,7	19,2	19,5	12,5	10,9	25,7
davon ♂	46,2 %	49,8 %	48,9 %	49,0 %	48,9 %	50,6 %
davon ♀	53,8 %	50,2 %	51,1 %	51,0 %	51,1 %	49,4 %
davon Ausländer	444	1 017	1 461	7 876	9 179	457 806
i. %	8,0	6,0	6,5	4,2	3,7	13,5

Quelle: AFS Berlin-Brandenburg (Datenpool), 31.12.2010; eigene Berechnungen

Wohnsituation

Tab. 6: Einwohner/innen in einfacher, mittlerer, guter Wohnlage (Stand 31.12.2010)

Daten / Indikator	PLR 01 Marzahn West	PLR 02 Havemannstraße	BZR 100101 Marzahn Nord	Aktionsraum ^{plus}	Bezirk Marzahn-Hellersdorf	Berlin
Einfache Wohnlage i. %	100,0	100,0	100,0	33,1	42,7	41,7
Mittlere Wohnlage i. %	---	---	---	65,3	54,6	41,7
Gute Wohnlage i. %	---	---	---	1,5	2,6	16,5

Quelle: AFS Berlin-Brandenburg (Datenpool), 31.12.2010

Soziale Situation und Beschäftigung

Erwerbsbeteiligung, Arbeitslosigkeit und Transferleistungen

Tab. 7: Sozialversicherungspflichtig Beschäftigte am Wohnort (Stand 31.12.2009)

Daten / Indikator	PLR 01 Marzahn West	PLR 02 Havemannstraße	BZR 100101 Marzahn Nord	Aktionsraum ^{plus}	Bezirk Marzahn-Hellersdorf	Berlin
Sozialversicherungspflichtig Beschäftigte am Wohnort an EW zw. 15 bis u. 65 J. i. %	48,1	47,6	47,7	52,0	52,9	43,9

Quelle: AfS Berlin-Brandenburg (Datenpool), 31.12.2009

Tab. 8: Arbeitslosigkeit (Stand 31.12.2010)

Arbeitslose im Rechtskreis SGB II in %	PLR 01 Marzahn West	PLR 02 Havemannstraße	BZR 100101 Marzahn Nord	Aktionsraum ^{plus}	Bezirk Marzahn-Hellersdorf	Berlin
Anteil der Arbeitslosen im Rechtskreis SGB II und III (15-65 J.) i. %	16,5	15,8	16,0	12,8	10,7	9,4
Anteil der Arbeitslosen im Rechtskreis SGB II und III unter 25 J. an EW der Altersgruppe i. %	10,4	12,1	11,7	9,5	8,0	5,5

Quelle: AfS Berlin-Brandenburg (Datenpool), 31.12.2010

Tab. 9: Empfänger/innen öffentlicher Transferleistungen (Stand 31.12.2009)

Daten / Indikator	PLR 01 Marzahn West	PLR 02 Havemannstraße	BZR 100101 Marzahn Nord	Aktionsraum ^{plus}	Bezirk Marzahn-Hellersdorf	Berlin
Empfänger/innen Transferleistungen SGB II (Pers. in Bedarfsgemeinschaften) unter 65 J. i. %	41,1	42,3	42,0	30,7	24,7	21,8
Anteil Empfänger/innen von Grundsicherung SGB XII ab 65 J. i. %	6,6	7,7	7,5	3,4	2,6	4,2

Quelle: AfS Berlin-Brandenburg (Datenpool), 31.12.2009

Soziale Situation von Kindern und Jugendlichen

Tab. 10: Armutsrisiken für Kinder und Jugendliche (Stand 31.12.2009 und 31.12.2010)

Daten / Indikator	PLR 01 Marzahn West	PLR 02 Havemannstraße	BZR 100101 Marzahn Nord	Aktionsraum ^{plus}	Bezirk Marzahn-Hellersdorf	Berlin
Anteil Empfänger/innen von Transferleistungen n. SGB II im Alter unter 15 J. i. %	67,5	66,4	66,6	54,7	44,4	35,9
Anteil Kinder u. Jugendliche unter 21 J. mit Hilfen zur Erziehung i. %	---	---	5,4 (31.12.2010)	---	4,1 (31.12.2010)	3,3 (31.12.2010)

Quelle: AfS Berlin-Brandenburg (Datenpool), 31.12.2009, 31.12.2010

Tab. 11: Kinderbetreuung (Stand 31.12.2010)

Daten / Indikator	PLR 01 Marzahn West	PLR 02 Havemannstraße	BZR 100101 Marzahn Nord	Aktionsraum ^{plus}	Bezirk Marzahn-Hellersdorf	Berlin
Anteil der betreuten Kinder (Wohnort Kind) in öff. geförderter Kindertagesbetreuung an Kindern u. 6 J. i. %	---	---	64,5	---	67,6	64,8

Quelle: AfS Berlin-Brandenburg (Datenpool), 31.12.2010

Soziale Infrastruktur

Zielgruppenübergreifend arbeitende Einrichtungen

Tab. 12: Übergeordnete Einrichtungen der öffentlichen Verwaltung und anderer Institutionen

Planungsraum	Einrichtung	Standort	
01	Marzahn West	Jugendamt Regionalteam Marzahn Nord	Märkische Alle 414
02	Havemannstraße	Erziehungs- und Familienberatung	Golliner Str. 4/6

Quelle: BA Marzahn-Hellersdorf, 2010 und Kiezstadtplan 2007

Tab. 13: Stadtteilzentren, Nachbarschaftseinrichtungen und Quartiersmanagement

Planungsraum	Einrichtung	Träger	Standort	
01	Marzahn West	Kiez Treff West & Nachbarschaftsladen	Kiek in e.V. Berlin (Zuwendung Bezirk)	Ahrensfelder Chaussee 146a/148
02	Havemannstraße	Kinder- und Jugendhilfezentrum Nachbarschaftshaus „Kiek in“	Kiek in e.V. Berlin (Zuwendung Senat)	Rosenbecker Straße 25-27
02	Havemannstraße	Quartiersmanagement/Quartiersbüro	Kiek in e.V. Berlin	Wörlitzer Str. 3a
02	Havemannstraße	Bürgerzentrum Schuldnerberatung und Beratung zu ALG II	Kiek in e.V. Berlin	Wörlitzer Str. 3a

Quelle: Kiezstadtplan (2007) und <http://www.berlin.de/ba-marzahn-hellersdorf/verwaltung/jugend/region1.html>

Zielgruppenspezifische Einrichtungen

Tab. 14: Einrichtungen für Frauen

Planungsraum	Einrichtung	Träger	Standort	
02	Havemannstraße	Frauzentrum Marie	Frauzentrum Marie e.V.	Flämingstr. 122
02	Havemannstraße	Frauenprojekt im Nachbarschaftshaus	Kiek in e.V. (Zuwendung Senat)	Rosenbecker Straße 25-27

Quelle: Soziale Infrastruktur. Marzahn-Hellersdorf 2009. Bericht des Bezirksamts Marzahn-Hellersdorf, S. 58ff. und http://www.berlin.de/imperia/md/content/bamarzahnellersdorf/publikationen/jugendamt/angebote/angebote_marzahn_hellersdorf.pdf?download.html

Tab. 15: Einrichtungen für Menschen mit Migrationshintergrund

Planungsraum	Einrichtung	Träger	Standort	
02	Havemannstraße	Caritas-Migrationszentrum	Caritasverband für das Erzbistum Berlin e.V.	Borkheider Straße 30
02	Havemannstraße	Migrationsberatungsstelle	Reistrommel e.V.	Eichhorster Straße 38 Märkische Allee 414
02	Havemannstraße	Outreach	GskA gemeinnützige Gesellschaft für sozial-kulturelle Arbeit mbH	Rosenbecker Straße 25-27
02	Havemannstraße	Mitgestalten aus eigener Kraft	Vision e.V.	Märkische Allee 348
02	Havemannstraße	Frauzentrum Marie	Frauzentrum Marie e.V.	Märkische Allee 384

Quelle: Soziale Infrastruktur. Marzahn-Hellersdorf 2009 Bericht des Bezirksamts Marzahn-Hellersdorf., S. 64ff

Einrichtungen zur Bildung und Betreuung für Kinder und Jugendliche

Tab. 16: Kindertagesstätten

	Planungsraum	Kita	Träger	Plätze	Aufnahmealter	Standort
01	Marzahn West	Knirpsenstadt am Glitzerbach	Humanistischer Verband Deutschlands e.V.	175	8 Wochen	Geraer Ring 50/52
01	Marzahn West	Kiek mal Standort 2	Kiek in e.V. Berlin	80	8 Wochen	Dessauer Straße 4a
02	Havemannstraße	Pfiffikus	Jugend- und Sozialwerk gGmbH	125	8 Wochen	Schorfheidestraße 50
02	Havemannstraße	Marzähnenchen	Jugend- und Sozialwerk gGmbH	105	8 Wochen	Schorfheidestraße 48
02	Havemannstraße	Reggiohaus	Eigenbetrieb „Kindergärten NordOst“	195	8 Wochen	Wittenberger Straße 20/22
02	Havemannstraße	Montessori - Kinderhaus	Urban-consult GmbH	165	8 Wochen	Belziger Ring 55/57
02	Havemannstraße	Rabennest	JAO Jugendwerk Aufbau Ost e.V.	100	8 Wochen	Rabensteiner Straße 22
02	Havemannstraße	Jahresuhr	JAO Jugendwerk Aufbau Ost e.V.	100	8 Wochen	Rabensteiner Straße 20
02	Havemannstraße	Golliner Straße im Haus Windspiel	JAO Jugendwerk Aufbau Ost e.V.	60	8 Wochen	Golliner Straße 4
02	Havemannstraße	Kiek mal Standort 1	Kiek in e.V.	80	8 Wochen	Rosenbecker Straße 25

Quelle: BA Marzahn-Hellersdorf (2011): Entwurf - Fortschreibung Kita-Standortnetzplanung.
BA Marzahn-Hellersdorf (2011): Kindertagesstätten in Marzahn-Hellersdorf. Korr. Fachamt 25.07.2011

Tab. 17: Grund- und Förderschulen

	Planungsraum	BSN	Schulname	Schüler	Standort
Grundschulen					
01	Marzahn West	10G04	Falken Grundschule	333	Geraer Ring 2
02	Havemannstraße	10G01	Paavo-Nurmi-Grundschule	356	Schorfheidestraße 42
02	Havemannstraße	10G03	Selma-Lagerlöf-Grundschule	384	Wörlitzer Straße 31
02	Havemannstraße	10G05	Ebereschen Grundschule	380	Borkheider Straße 26
Förderschulen					
01	Marzahn West	10S10	10. Schule (fusioniert aus Nils-Holgerson-Schule + Barlach-Schule)	335	Geraer Ring 54
02	Havemannstraße	10S11	11. Schule (fusioniert aus Dahlmann- und Phönix-Schule)	423	Flämingstraße 16 - 18

Quelle: http://www.berlin.de/sen/bildung/schulverzeichnis_und_portraits/anwendung/SchulListe.aspx?BezNr=10, Stand 25.07.11

Tab. 18: Schulen der Sekundarstufe I und II

	Planungsraum	BSN	Schulname	Schüler	Standort
02	Havemannstraße	10K03	Kerschensteiner-Schule	156	Golliner Straße 2
02	Havemannstraße	10K08	Johann-Julius-Hecker-Schule	354	Hohenwalder Straße 2

Quelle: http://www.berlin.de/sen/bildung/schulverzeichnis_und_portraits/anwendung/SchulListe.aspx?BezNr=10, Stand 25.07.11

Tab. 19: Weitere Bildungseinrichtungen

entfällt in Marzahn-Nord

Tab. 20: Einrichtungen der Kinder- / Jugendarbeit und Jugendsozialarbeit

Planungsraum	Einrichtung	Träger	Standort
01	Marzahn West	Jugendclub Wurzel	GsKA gemeinnützige Gesellschaft für sozial-kulturelle Arbeit mbH Dessauer Straße 1
02	Havemannstraße	Jugendverkehrsschule Marzahn-Hellersdorf	Der Polizeipräsident in Berlin in Kooperation mit dem BA M-H und G.U.T. Consult GmbH Borkheider Str. 30
02	Havemannstraße	Jugend- und Freizeithaus UNO	Bezirksamt Marzahn-Hellersdorf Jugendamt Märkische Allee 414
02	Havemannstraße	Outreach – Mobile Jugendarbeit	GsKA gemeinnützige Gesellschaft für sozial-kulturelle Arbeit mbH Rosenbecker Straße 25 - 27
02	Havemannstraße	Kinderparadies	Spielplatzinitiative Marzahn e. V. Eichorster Straße 1b
02	Havemannstraße	Kulturhochhaus (Kinderkeller und Hochauscafe)	Kinderring Berlin e.V. Wittenberger Straße 85
02	Havemannstraße	Blockhaus Fantasie	Kiek in e.V. Berlin Wörlitzer Straße 24a
02	Havemannstraße	Jugendzentrum Betonía	Kinderring Berlin e.V. Wittenberger Straße 78
02	Havemannstraße	Blockhaus Rabenhorst	Kiek in e.V. Berlin Rabensteiner Straße 10

Quelle: Kiezstadtplan (2007) und [//www.berlin.de/imperia/md/content/bamarzahnhellersdorf/publikationen/jugendamt/angebote/angebote_marzahn_hellersdorf.pdf?download.html](http://www.berlin.de/imperia/md/content/bamarzahnhellersdorf/publikationen/jugendamt/angebote/angebote_marzahn_hellersdorf.pdf?download.html)

Tab. 21: Einrichtungen der Kinder- / Jugendhilfe

Planungsraum	Einrichtung	Träger	Standort
02	Havemannstraße	Kinder- und Jugendhilfzentrum Marzahn-Nord im „Haus Windspiel“	JAO e.V. Berlin Golliner Str. 4/6
02	Havemannstraße	Kinder und Jugendhilfzentrum „Haus ANLAUF“	Kiek in e. V. Berlin Rosenbecker Straße 25 - 27

Quelle: BA Marzahn-Hellersdorf (2011) - Freizeitangebote in Marzahn-Hellersdorf von Berlin. Korrektur durch das Fachamt 26.07.2011

Einrichtungen für Senioren/innen und besondere soziale Gruppen

Tab. 22: Seniorenfreundliche Wohnungen und Seniorenwohnhäuser

Planungsraum	Vermieter	Standort
01	Marzahn West	Helle Aue Grundbesitz GmbH & Co. KG Schwarzwurzelstraße 60, 62
01	Marzahn West	DEGEWO – Gruppe WBG Marzahn Köthener Straße 4
02	Havemannstraße	DEGEWO – Gruppe WBG Marzahn Wittenberger Straße 21
02	Havemannstraße	DEGEWO – Gruppe WBG Marzahn Wittenberger Straße 23
02	Havemannstraße	DEGEWO – Gruppe WBG Marzahn Wittenberger Straße 25
02	Havemannstraße	DEGEWO – Gruppe WBG Marzahn Havemannstraße 11
02	Havemannstraße	DEGEWO – Gruppe WBG Marzahn Niemegker Straße 12

Quelle: Soziale Infrastruktur. Marzahn-Hellersdorf 2009. Bericht des BA Marzahn-Hellersdorf, S. 26ff

Tab. 23: Seniorenbegegnungsstätten

entfällt in Marzahn-Nord

Tab. 24: Einrichtungen für Pflegebedürftige

Planungsraum	Einrichtung	Träger	Standort
Einrichtungen der ambulanten Pflege			
02	Havemannstraße Ambulanter Pflegedienst	PRO SANA Ambulante Pflege GmbH	Havemannstraße 24
Vollstationäre Pflegeeinrichtungen			
02	Havemannstraße Seniorenheim Marzahn	FSE Pflegeeinrichtungen gGmbH	Wittenberger Straße 38

Quelle: Soziale Infrastruktur. Marzahn-Hellersdorf 2009 Bericht des Bezirksamts Marzahn-Hellersdorf., S. 48ff

Tab. 25: Einrichtungen für Menschen mit geistigen und/oder körperlichen Behinderungen

Planungsraum	Einrichtung	Träger	Standort
Arbeit und Beschäftigung			
02	Havemannstraße Freizeitstätte Toleranz	Lebensnähe gGmbH	Märkische Allee 414

Quelle: Kiezstadtplan (2007) und
[//www.berlin.de/imperia/md/content/bamarzahnellersdorf/publikationen/jugendamt/angebote/angebote_marzahn_hellersdorf.pdf?download.html](http://www.berlin.de/imperia/md/content/bamarzahnellersdorf/publikationen/jugendamt/angebote/angebote_marzahn_hellersdorf.pdf?download.html)

Tab. 26: Einrichtungen für Menschen mit psychischen Störungen und/oder Suchtproblemen

entfällt in Marzahn-Nord

Kultur- und Freizeiteinrichtungen

Tab. 27: Kulturelle und freizeitorientierte Angebote

Planungsraum	Einrichtung	Standort
02	Havemannstraße Tschechow Theater	Märkische Alle 386
02	Havemannstraße Tonstudio der Art	Geraer Ring 2

Quelle: BA Marzahn-Hellersdorf (2011) - Freizeitangebote in Marzahn-Heller, Korr. Fachamt 18.02.2011, 04.04.2011

Tab. 28: Bibliotheken

Planungsraum	Einrichtung	Standort
02	Havemannstraße Heinrich-von-Kleist-Bibliothek	Havemannstraße 17b

Quelle: <http://www.berlin.de/ba-marzahn-hellersdorf/verwaltung/bildung/kultur/bibliotheken.html>

Gesundheitseinrichtungen

Tab. 29: Einrichtungen der stationären Versorgung / Ärztehaus

Planungsraum	Einrichtung	Träger	Standort
02	Havemannstraße Ärztehaus	---	Havemannstr. 24

Quelle: Soziale Infrastruktur. Marzahn-Hellersdorf 2009. Bericht des Bezirksamts Marzahn-Hellersdorf

Einrichtungen der Sport- und grünen Infrastruktur

Tab. 30: Sporthallen und -anlagen

Planungsraum		Eigenschaften	Standort
Gedeckte Sportanlagen			
01	Marzahn West	Box-Sporthalle	Dessauer Str. 8
01	Marzahn West	Schulsporthalle	Geraer Ring 2
01	Marzahn West	Schulsporthalle	Borkheider Str. 28 A
01	Marzahn West	Sporthalle	Borkheider Str. 28 B
01	Marzahn West	Schulsporthalle	Geraer Ring 54
02	Havemannstraße	Schulsporthalle	Schorfheide Str. 42
02	Havemannstraße	Schulsporthalle	Wörlitzer Str. 29
02	Havemannstraße	Schulsporthalle	Flämingstr. 16
02	Havemannstraße	Schulsporthalle	Golliner Str. 2
02	Havemannstraße	Schulsporthalle	Hohenwalder Str. 2
Ungedeckte Sportanlagen			
01	Marzahn West	Sportanlage	Geraer Ring 30A, 12689
01	Marzahn West	Schulsportanlage	Geraer Ring 2, 12689
01	Marzahn West	Schulsportanlage	Geraer Ring 54, 12689
02	Havemannstraße	Schulsportanlage	Schorfheidestraße 42
02	Havemannstraße	Schulsportanlage	Golliner Str. 2
02	Havemannstraße	Schulsportanlage	Hohenwalder Str.2
02	Havemannstraße	Sportanlage	Wittenberger Str. 48
02	Havemannstraße	Schulsportanlage	Borkheider Str. 28
02	Havemannstraße	Schulsportanlage	Flämingstr. 16/18
02	Havemannstraße	Schulsportanlage	Wörlitzer Str. 31

Quelle: BA Marzahn-Hellersdorf, Abteilung Schule/Sport , 21.03.2011, Korrigiert 01. August 2011

Tab. 31: Private Sportangebote

Planungsraum		Name	Angebote	Standort
02	Havemannstraße	Sportstudio Tiger Power	Fitness	Wittenberger Str. 80
02	Havemannstraße	Sporthalle an der Wuhle	Ausgefallene Sportangebote (Bossaball, Sixcup, ect.)	Wittenberger Str. 40
02	Havemannstraße	Mrs. Sporty	Fitness für Frauen	Wörlitzer Str. 1a
02	Havemannstraße	Citygolf Berlin	Minigolf	Wittenberger Str. 50

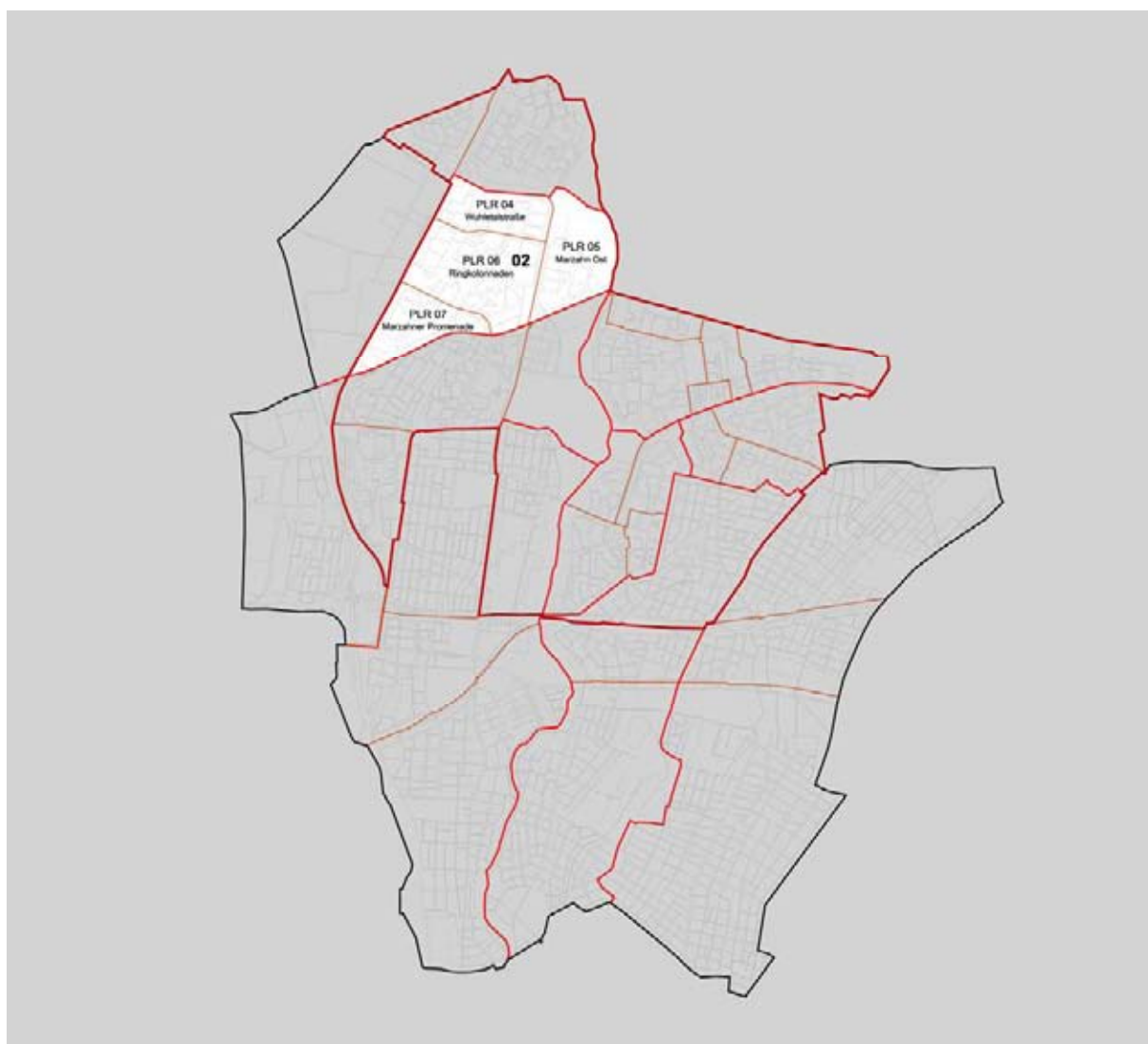
Eigene Erhebung (Stand: April 2011)

Tab. 32: Öffentliche Spielplätze

Planungsraum	Spielplatztyp	Eigenschaften	Standort	
01	Marzahn West	Allgemeiner Spielplatz	Kletter- und Turngerät, Dreieranlage, 3 TTPlatten, 3 Spieltischgruppen, 3 Sitzwellen	Schwarzwurzelpark I
01	Marzahn West	Spielplatz für ältere Kinder	Basketball, Streetballständer	Schwarzwurzelpark II
01	Marzahn West	Spielplatz mit zeitlich begrenzter Nutzung	Wasserspielplatz	Grünzug am Geraer Ring 32
01	Marzahn West	Allgemeiner Spielplatz	Spielhaus, Spielanlage, Drehscheibe	Grünzug am Geraer Ring 32
01	Marzahn West	Spielplatz für ältere Kinder	2 TT-Platten, Fitnessanlage mit Hangelringen, Hangelstrecken, Laufrolle, Barren, geneigte Ebene, Balancierseil, Reckstange, Beachvolleyballanlage mit stationärem Netz	Dessauer Str. 1
01	Marzahn West	Pädagogisch betreuter Spielplatz	Abenteuerspielplatz „Wicke“ mit Finanzierung aus BeFö und Soziale Stadt der Spielplatzinitiative Marzahn e.V. (Mo-Sa 13-18 Uhr)	Dessauer Str. 2
02	Havemannstraße	Pädagogisch betreuter Spielplatz	Abenteuerspielplatz „Grüner Lernort“ mit Finanzierung aus BeFö und Soziale Stadt der Spielplatzinitiative Marzahn e.V. (Mo-Fr 13-18 Uhr - Sa 11-18 Uhr)	Schorfheidestr. 52
02	Havemannstraße	Spielplatz für ältere Kinder	Handballkleinspielfeld	Eichhorster Str.19/ Ecke Rosenbecker Str.
02	Havemannstraße	Allgemeiner Spielplatz	Spielkombination als offene Plattform mit Rutsche, Kletternetz, Kletterschräge mit Seil, Rutschstange, Multi-Pondo, Sandtisch, Doppelfederwippengerät	Clara-Zetkin-Park I/ Wittenberger Str. 79, Bereich Niemecker Str. 17/23
02	Havemannstraße	Allgemeiner Spielplatz	Mittelmastpyramide, Hangelbogen, Balancierbalken, Kirmeskarussell, Turm mit Metallrutsche	Clara-Zetkin-Park I/ Bereich Borkheide Str., Rabensteiner Str. 3
02	Havemannstraße	Spielplatz für ältere Kinder	Bolzplatz mit 2 Toren, Pergola mit Sitzgruppe, 2 Trampoline	Clara-Zetkin-Platz II
02	Havemannstraße	Spielplatz mit zeitl. begrenzter Nutzung	Wasserspielplatz	Clara-Zetkin-Platz II
02	Havemannstraße	Allgemeiner Spielplatz	Spielturm mit treppen- und leiterförmigen, Aufstieg, Tunnelrutsche, schrägem Kletternetz, Kletterwand, Rutschstange, etc.	Seelgrabenpark/ Belziger Ring 55
02	Havemannstraße	Allgemeiner Spielplatz	Spielanlage mit befahrbarer Rampe, Lümmelbänke, Kletter- und Turnkombination aus Edelstahl, Kletterhang, Kletterkombination mit Kletterfelsen, Netzbrücke und Wendelnetz-Aufstieg, Canyon aus Kunststoffbelag zum Klettern	Seelgrabenpark/ Flämingstr. 13
02	Havemannstraße	Allgemeiner Spielplatz	Spielgerätekombination aus 2 überdachten und 2 offenen Podesten, leiterförmigen Aufstieg, Schaukel, Hängebrücke, Balancierbalken, 2 Rutschen, Strickleiter	Klandorfer Str. 34-36

Quelle: Bezirksamt M-H (März 2011): Spielplatzversorgungsplan 2010 - Entwurf.

Datenprofil Bezirksregion Marzahn-Mitte



Marzahn-Mitte

In Marzahn-Mitte leben 44.387 Einwohner/innen, rund 23 Prozent aller Bewohner/innen des Aktionsraums^{plus} und 18 Prozent der Bezirkseinwohner/innen. Seit 2004 verlor die Bezirksregion 2,4 Prozent der Einwohner/innen. Im Vergleich zum Vorjahr gab es jedoch einen Bevölkerungszuwachs von 1,35 Prozent. Der Wanderungssaldo der unter Sechsjährigen beträgt 0,9 Prozent. ¹

Altersstruktur

5,7 Prozent der Einwohner sind Kinder unter 6 Jahre (Aktionsraum^{plus}: 5,9%, Bezirk: 5,4%; Berlin: 5,4%). 16,3 Prozent zählen zur älteren Generation über 65 Jahre (Aktionsraum^{plus}: 15,9%; Bezirk: 16,6%; Berlin: 19,2%).

Migrationshintergrund

Rund 14 Prozent der Einwohner/innen haben einen Migrationshintergrund, dies entspricht in etwa dem Durchschnitt des Aktionsraums^{plus}.

Wohnen

Nach dem Berliner Mietspiegel befinden sich 43,5 Prozent der Wohnungen in einfacher Wohnlage und etwas mehr als die Hälfte in mittlerer. Die Spreizung ist breit, während im PLR Wuhletalstraße 71,0 Prozent der einfachen Wohnlage zugerechnet werden, weisen alle Wohnungen im PLR Marzahner Promenade das Merkmal „mittlere Wohnlage“ auf. Keine Wohnung wird der guten Wohnlage zugeordnet. Im Aktionsraum^{plus} werden lediglich 33,1 Prozent und im Bezirk 42,7 Prozent der einfachen Wohnlage zugeordnet (Berlin: 41,7%).

Erwerbsbeteiligung, Arbeitslosigkeit und Transfereinkommen

51,1 Prozent der EW im Alter zwischen 15 und unter 65 Jahren sind sozialversicherungspflichtig beschäftigt (Aktionsraum^{plus}: 52,0% Bezirk: 52,9%; Berlin: 43,9%). 13,5 Prozent der EW zwischen 15 bis unter 65 sind arbeitslos, dieser Wert ist leicht erhöht gegenüber den Durchschnittswerten auf Ebene des Aktionsraums^{plus} und des Bezirks (Aktionsraum^{plus}: 12,8% bezirklicher Wert: 10,7%; Berliner Durchschnittswert: 9,4%).

Der Anteil von Personen unter 65 Jahren, die in Bedarfsgemeinschaften nach SGB II leben, beträgt 32,2 Prozent. Damit liegt er leicht über dem Durchschnittswert des Aktionsraums^{plus} (30,7%) und deutlich über dem bezirklichen (24,7%) und dem Berliner Mittelwert (21,8%).

3,4 Prozent der Menschen über 65 Jahren beziehen Transferleistungen nach SGB XII, damit liegt der Wert gleichauf mit dem Durchschnittswert im Aktionsraum^{plus} (Bezirk 2,6% und Berliner 4,2%).

Soziale Situation von Kindern und Jugendlichen

Als ein Hinweis auf Kinderarmut ist der Anteil der unter 15-jährigen Kinder und Jugendlichen zu werten, die von öffentlichen Einkommenstransfers nach SGB II leben müssen. In Marzahn-Mitte lebt mehr als die Hälfte (57,5%) der Kinder und Jugendlichen von öffentlichen Einkommenstransfers, (Aktionsraum^{plus}: 54,7%, Bezirk: 44,4%, Berliner Wert: 35,9%).

Der Anteil der Arbeitslosen unter den Jugendlichen und jungen Erwachsenen zwischen 15 und 25 Jahren liegt mit einem Wert in Höhe von 10,1 Prozent um 2,1 Prozentpunkte über dem bezirklichen Durchschnitt und ist fast doppelt so hoch wie der Berliner Durchschnittswert in Höhe von 5,5 Prozent. Der Durchschnittswert für den Aktionsraum^{plus} beträgt 9,5 Prozent.

¹ Die Daten zur Wanderung liegen nur bis 2009 vor.

Einwohnerentwicklung und Demografie

Einwohnerzahl und Einwohnerentwicklung

Tab. 1: Einwohner/innen auf PLR Ebene, Bezirk, Aktionsraum, Berlin (Stand 31.12.2010)

Daten / Indikator	PLR 03 Bitterfelder Straße	PLR 04 Wuhle- talstr.	PLR 05 Marzahn Ost	PLR 06 Ringko- lonnaden	PLR 07 Marzahner Promenade	BZR 100102 Marzahn-Mitte	Aktions- raum ^{plus}	Bezirk Marzahn- Hellersdorf	Berlin
Einwohner 2010 gesamt	563	10 034	7 566	15 662	10 562	44 387	189 416	246 225	3 387 562
davon ♂	70,5 %	49,6 %	51,1 %	49,4 %	48,9 %	49,9 %	49,2 %	49,3 %	48,9 %
davon ♀	29,5 %	50,4 %	48,9 %	50,6 %	51,1 %	50,1 %	50,8 %	50,7 %	51,1 %
Veränderung zu 2004 i. %	265,58	0,74	-8,07	-5,51	0,2	-2,40	-2,29	-0,94	---
Veränderung zu 2009 i. %	61,32	0,73	0,77	0,66	1,39	1,35	1,08	0,84	0,53

Quelle: AfS Berlin-Brandenburg (Datenpool), 31.12.2010; eigene Berechnungen

Einwohnerdichte

Berlin: 35,2 Einwohner/innen je ha
 Marzahn-Hellersdorf: 30,6 Einwohner/innen je ha
 Marzahn Mitte: 102,4 Einwohner/innen je ha

* bei den Berechnungen für die BZR Marzahn-Mitte blieb das Gewerbegebiet Bitterfelder Straße unberücksichtigt.

Quelle: AfS Berlin-Brandenburg (Datenpool) 31.12.2010, SenStadt Berlin und eigene Berechnung*

Altersstruktur

Tab. 2: Altersklassen in Prozent (Stand 31.12.2010)

Daten / Indikator	PLR 03 Bitterfelder Straße	PLR 04 Wuhle- talstraße	PLR 05 Marzahn Ost	PLR 06 Ringko- lonnaden	PLR 07 Marzahner Promenade	BZR 100102 Marzahn-Mitte	Aktions- raum ^{plus}	Bezirk Marzahn- Hellersdorf	Berlin
0 bis 6 J.	9,1	6,8	5,5	4,7	6,0	5,7	5,9	5,4	5,4
6 bis 15 J.	4,6	8,0	6,7	5,4	6,7	6,5	6,7	6,7	7,1
15 bis 18 J.	2,1	2,5	1,4	1,6	2,2	1,9	2,0	2,0	2,2
18 bis 25 J.	18,7	8,4	12,5	8,7	7,7	9,2	10,8	10,3	8,5
25 bis 55 J.	55,1	43,5	47,8	39,9	38,3	41,9	44,2	44,3	46,0
55 bis 65 J.	6,2	17,7	14,6	19,9	21,0	18,6	14,5	14,6	11,7
65 bis 80 J.	4,3	10,2	9,8	15,9	14,6	13,1	12,7	13,4	15,0
über 80 J.	0,0	3,1	1,7	3,9	3,6	3,2	3,2	3,2	4,2

Quelle: AfS Berlin-Brandenburg (Datenpool), 31.12.2010; eigene Berechnungen

Jugend- und Altenquotient

Tab. 3: Durchschnittsalter und Jugend- und Altenquotient (Stand 31.12.2010)

Daten / Indikator	PLR 03 Bitterfelder Straße	PLR 04 Wuhle- talstraße	PLR 05 Marzahn Ost	PLR 06 Ringko- lonnaden	PLR 07 Marzahner Promenade	BZR 100102 Marzahn-Mitte	Aktion- raum ^{plus}	Bezirk Marzahn- Hellersdorf	Berlin
Durchschnittsalter	---	---	---	---	---	43,0	41,9	42,7	42,8
Jugendquotient in %*	---	---	---	---	---	22,9	24,3	23,7	25,4
Altenquotient in %*	---	---	---	---	---	24,0	23,3	24,7	29,8

* der Jugendquotient berechnet den Anteil der EW in Alter von 0 bis unter 20 Jahren auf die EW-Zahl im Alter von 20 bis unter 65 Jahren; der Altenquotient berechnet den Anteil der Menschen über 65 Jahren auf die EW-Zahl im Alter von 20 bis unter 65 Jahren; in diesem Sinne stellen sie einen Lastenquotient dar.

Quelle: AfS Berlin-Brandenburg (Datenpool), 31.12.2010

Wanderungen

Tab. 4: Wanderungen (Stand 31.12.2009)

Daten / Indikator	PLR 03 Bitterfelder Straße	PLR 04 Wuhle- talstraße	PLR 05 Marzahn Ost	PLR 06 Ringko- lonnaden	PLR 07 Marzahner Promenade	BZR 100102 Marzahn-Mitte	Aktion- raum ^{plus}	Bezirk Marzahn- Hellersdorf	Berlin
Wanderungs- volumen je 100 EW in %	231,5	27,0	31,5	22,4	22,3	26,6	26,8	24,7	28,4
Wanderungs- saldo je 100 EW in %	25,8	-0,3	-0,5	1,0	0	0,4	-0,0	-0,1	0,3
Wanderungs- saldo der unter 6-Jährigen in %	23,8	0,3	-0,2	1,1	1,3	0,9	1,5	2,7	-0,1

Quelle: AfS Berlin-Brandenburg (Datenpool), 31.12.2009

Anteil der Einwohner/innen mit Migrationshintergrund

Tab. 5: Einwohner/innen mit Migrationshintergrund (Stand 31.12.2010)

Daten / Indikator	PLR 03 Bitterfelder Straße	PLR 04 Wuhle- talstraße	PLR 05 Marzahn Ost	PLR 06 Ringko- lonnaden	PLR 07 Marzahner Promenade	BZR 100102 Marzahn-Mitte	Aktion- raum ^{plus}	Bezirk Marzahn- Hellersdorf	Berlin
EW mit Migrations- hintergrund	332	1 665	665	1 930	1 697	6 289	23 640	26 938	872 132
in Prozent (%)	59,0	16,6	8,8	12,3	16,1	14,2	12,5	10,9	25,7
davon ♂	61,4 %	48,3 %	48,7 %	50,7 %	47,7 %	49,6 %	49,0 %	48,9 %	50,6 %
davon ♀	38,6 %	51,7 %	51,3 %	49,3 %	52,3 %	50,4 %	51,0 %	51,1 %	49,4 %
davon Ausländer	292	446	211	619	590	2 158	7 876	9 179	457 806
in Prozent (%)	51,0	4,4	2,8	4,0	5,6	4,9	4,2	3,7	13,5

Quelle: AfS Berlin-Brandenburg (Datenpool), 31.12.2010; eigene Berechnungen

Wohnsituation

Tab. 6: Einwohner/innen in einfacher, mittlerer, guter Wohnlage (Stand 31.12.2010)

Daten / Indikator	PLR 03 Bitterfelder Straße	PLR 04 Wuhletal straße	PLR 05 Marzahn Ost	PLR 06 Ringko- lonnaden	PLR 07 Marzahner Promenade	BZR 100102 Marzahn-Mitte	Aktions- raum ^{plus}	Bezirk Marzahn- Hellersdorf	Berlin
Einfache Wohn- lage in %	74,1	71,0	70,1	41,3	---	43,5	33,1	42,7	41,7
Mittlere Wohn- lage in %	---	29,0	29,9	58,7	100,0	56,2	65,3	54,6	41,7
Gute Wohnlage in %	---	---	---	---	---	---	1,5	2,6	16,5

Quelle: AfS Berlin-Brandenburg (Datenpool), 31.12.2010

Soziale Situation und Beschäftigung

Erwerbsbeteiligung, Arbeitslosigkeit und Transferleistungen

Tab. 7: Sozialversicherungspflichtig Beschäftigte am Wohnort (Stand 31.12.2009)

Daten / Indikator	PLR 03 Bitterfelder Straße	PLR 04 Wuhle- talstraße	PLR 05 Marzahn Ost	PLR 06 Ringko- lonnaden	PLR 07 Marzahner Promenade	BZR 100102 Marzahn-Mitte	Aktions- raum ^{plus}	Bezirk Marzahn- Hellersdorf	Berlin
Anteil der sozial- versicherungs- pflichtig Beschäftigten am Wohnort an EW zw. 15 bis u. 65 J. i. %	4,2	49,9	52,9	51,5	52,2	51,1	52,0	52,9	43,9

Quelle: AfS Berlin-Brandenburg (Datenpool), 31.12.2009

Tab. 8: Arbeitslosigkeit (Stand 31.12.2010)

Daten / Indikator	PLR 03 Bitterfelder Straße	PLR 04 Wuhle- talstraße	PLR 05 Marzahn Ost	PLR 06 Ringko- lonnaden	PLR 07 Marzahner Promenade	BZR 100102 Marzahn-Mitte	Aktions- raum ^{plus}	Bezirk Marzahn- Hellersdorf	Berlin
Anteil der Arbeits- losen im Rechtskreis SGB II und III (15 - 65 J.) i. %	24,5	14,3	14,4	12,5	13,0	13,5	12,8	10,7	9,4
Anteil der Arbeits- losen im Rechts- kreis SGB II und III unter 25 J. an EW d. Altersgruppe i. %	7,7	9,9	10,2	9,8	11,1	10,1	9,5	8,0	5,5

Quelle: AfS Berlin-Brandenburg (Datenpool), 31.12.2010

Tab. 9: Empfänger/innen öffentlicher Transferleistungen (Stand 31.12.2009)

Daten / Indikator	PLR 03 Bitterfelder Straße	PLR 04 Wuhle- talstraße	PLR 05 Marzahn Ost	PLR 06 Ringko- lonnaden	PLR 07 Marzahner Promenade	BZR 100102 Marzahn-Mitte	Aktions- raum ^{plus}	Bezirk Marzahn- Hellersdorf	Berlin
Anteil Empfänger- /innen Transfer- leistungen SGB II (Pers. in Bedarfs- gemeinschaften) unter 65 J. i. %	58,7	36,6	32,5	29,2	31,0	32,2	30,7	24,7	21,8
Anteil Empfänger/- innen von Grund- sicherung SGB XII ab 65 J. i. %	---	5,6	4,2	2,6	2,9	3,4	3,4	2,6	4,2

Quelle: AfS Berlin-Brandenburg (Datenpool), 31.12.2009

Soziale Situation von Kindern und Jugendlichen

Tab. 10: Armutsrisiken für Kinder und Jugendliche (Stand 31.12.2009 und 31.12.2010)

Daten / Indikator	PLR 03 Bitterfelder Straße	PLR 04 Wuhle- talstraße	PLR 05 Marzahn Ost	PLR 06 Ringko- lonnaden	PLR 07 Marzahner Promenade	BZR 100102 Marzahn-Mitte	Aktions- raum ^{plus}	Bezirk Marzahn- Hellersdorf	Berlin
Anteil Empfänger/-innen v. Transferleistungen n. SGB II unter 15 J. i. %	28,6	61,7	55,8	53,0	60,4	57,5	54,7	44,4	35,9
Anteil Kinder u. Jugendlicher u. 21 J. mit Hilfen zur Erziehung i. %	---	---	---	---	---	4,7 (31.12.2010)	---	4,1 (31.12.2010)	3,3 (31.12.2010)

Quelle: AfS Berlin-Brandenburg (Datenpool), 31.12.2009, 31.12.2010

Tab. 11: Kinderbetreuung (Stand 31.12.2010)

Daten / Indikator	PLR 03 Bitterfelder Straße	PLR 04 Wuhle- talstraße	PLR 05 Marzahn Ost	PLR 06 Ringko- lonnaden	PLR 07 Marzahner Promenade	BZR 100102 Marzahn-Mitte	Aktions- raum ^{plus}	Bezirk Marzahn- Hellersdorf	Berlin
Anteil der betreuten Kinder (Wohnort Kind) in öff. geförderter Kindertagesbetreuung an Kindern u. 6 J. in %	---	---	---	---	---	65,3	---	67,6	64,8

Quelle: AfS Berlin-Brandenburg (Datenpool), 31.12.2010

Soziale Infrastruktur

Zielgruppenübergreifend arbeitende Einrichtungen

Tab. 12: Übergeordnete Einrichtungen der öffentlichen Verwaltung und anderer Institutionen

Planungsraum	Einrichtung	Standort	
03	Bitterfelder Straße (nicht A+)	Bezirksamt Marzahn Hellersdorf	Premnitzer Straße 11
05	Marzahn Ost	Erziehungs- und Familienberatung Marzahn	Landsberger Allee 563
05	Marzahn Ost	Immanuel Diakonie Group	Landsberger Allee 400
07	Marzahner Promenade	Bürgeramt Marzahner Promenade	Marzahner Promenade 11

Quelle: BA Marzahn-Hellersdorf, 2010 und Kiezstadtplan 2007

Tab. 13: Stadtteilzentren, Nachbarschaftseinrichtungen und Quartiersmanagement

Planungsraum	Einrichtung	Träger	Standort	
04	Wuhletalstraße	Haus der Begegnung M3	GsKA gemeinnützige Gesellschaft für sozial- kulturelle Arbeit e.V.	Mehrower Allee 3
05	Marzahn Ost	KIEZ-HAUS Marzahn	Plattenverbund e.V.	Glambecker Ring 80-82
06	Ringkolonnaden	Nachbarschaftshelferinnen beim Quartiersmanagement	Bürogemeinschaft Schwart/Günther	Alfred-Döblin-Str. 2A
06	Ringkolonnaden	Quartiersmanagement Mehrower Allee	Weeber+Partner GmbH	Alfred-Döblin-Straße 2a
06	Ringkolonnaden	DRK Kinder- und Jugendhilfeezenrum Marzahn-Mitte	DRK Kreisverband Nordost e.V.	Sella-Hasse-Straße 19-21
07	Marzahner Promenade	Stadtteilzentrum Marzahn-Mitte/ Kieztreff interkulturell	Volkssolidarität LV Berlin e.V.	Marzahner Promenade 38

Quelle: Soziale Infrastruktur. Marzahn-Hellersdorf 2009. Bericht des Bezirksamts Marzahn-Hellersdorf, S. 21ff.

Zielgruppenspezifische Einrichtungen

Tab. 14: Einrichtungen für Frauen

Planungsraum	Einrichtung	Träger	Standort	
04	Wuhletalstraße	HAFEN – Zentrum für Frauen, Mädchen, Gründerinnen	HAFEN e.V.	Schwarzburger Straße 10
04	Wuhletalstraße	Mädchen mobil	Kietz für Kids-Freizeitsport e.V.	Schwarzburger Straße 10
05	Marzahn Ost	Mädchen in Marzahn MiM	MiM e.V.	Glambecker Ring 80/82
05	Marzahn Ost	Frauenzimmer Marzahn	Plattenverbund e.V.	Glambecker Ring 80/82
07	Marzahner Promenade	Frauentreff „HellMa“	SOZIALWERK des dfb (Dachverband) e.V.	Marzahner Promenade 41

Quelle: Soziale Infrastruktur. Marzahn-Hellersdorf 2009. Bericht des Bezirksamts Marzahn-Hellersdorf, S. 58ff. und [/www.berlin.de/imperia/md/content/bamarzahnhellersdorf/publikationen/jugendamt/angebote/angebote_marzahn_hellersdorf.pdf?download.html](http://www.berlin.de/imperia/md/content/bamarzahnhellersdorf/publikationen/jugendamt/angebote/angebote_marzahn_hellersdorf.pdf?download.html)

Tab. 15: Einrichtungen für Menschen mit Migrationshintergrund

Planungsraum	Einrichtung	Träger	Standort	
03	Bitterfelder Straße (nicht A+)	WWV Private Weiterbildungsakademie für Wirtschaft und Verwaltung gGmbH	WWV gGmbH	Bitterfelder Straße 13
04	Wuhletalstraße	Projekte „Neue Marzahner“ und „Startstrecke“ an der Thüringen-Oberschule	JAO e.V.	Liebensteiner Straße 24
04	Wuhletalstraße	Projekt „ZusammenLEBEN“	Evangelische Kirchengemeinde Marzahn-Nord	Schleusinger Straße 12
04	Wuhletalstraße	Ökumenisches Forum Berlin Marzahn e.V.	ÖFB Marzahn e.V.	Schleusinger Straße 12
04	Wuhletalstraße	„Schalash Ost“ Interkulturelles Jugend- und Familienzentrum	Club Dialog e.V.	Wuhletalstraße 70
07	Marzahner Promenade	Stadtteilzentrum/Kieztreff interkulturell	Volkssolidarität LV Berlin e.V.	Marzahner Promenade 38

Quelle: Soziale Infrastruktur. Marzahn-Hellersdorf 2009 Bericht des Bezirksamts Marzahn-Hellersdorf., S. 64ff

Einrichtungen zur Bildung und Betreuung für Kinder und Jugendliche

Tab. 16: Kindertagesstätten

Planungsraum	Kita	Träger	Plätze	Aufnahmealter	Standort	
04	Wuhletalstraße	Kunterbunt	AWO Pro.mensch gGmbH	195	8 Wochen	Liebensteiner Straße 20/22
04	Wuhletalstraße	Zwergenoase	Eigenbetrieb „Kindergärten NordOst“	185	8 Wochen	Oberweißbacher Straße 8/10
05	Marzahn Ost	Regenbogeninsel	Kinder und Jugend gGmbH der Volksolidarität	210	8 Wochen	Glambecker Ring 50/52
05	Marzahn Ost	Die Bergzwerge	Plattenverbund e.V.	81	8 Wochen	Glambecker Ring 80/82
06	Ringkolonnaden	Schwalbennest	Eigenbetrieb „Kindergärten NordOst“	180	8 Wochen	Jan-Petersen-Straße 27/29
06	Ringkolonnaden	Sonnenschein	Eigenbetrieb „Kindergärten NordOst“	180	8 Wochen	Walter-Felsenstein-Straße 39/41
06	Ringkolonnaden	Putzmunter	Kinder und Jugend gGmbH der Volksolidarität	225	8 Wochen	Blumberger Damm 227/229
07	Marzahner Promenade	Kinderhaus Katz' und Maus	Eigenbetrieb „Kindergärten NordOst“	190	8 Wochen	Basdorfer Straße 2/4
07	Marzahner Promenade	Familienhaus Felix	Humanistischer Verband Deutschlands e.V.	130	8 Wochen	Zühlsdorfer Straße 16/18
07	Marzahner Promenade	Knirpsenhaus	Urban-consult gGmbH	172	8 Wochen	Raoul-Wallenberg-Straße 58/60
07	Marzahner Promenade	Knirpsenhaus Filiale Mini-Kita	Urban-consult gGmbH	12	1 Jahr	Raoul-Wallenberg-Straße 52

Quelle: BA Marzahn-Hellersdorf (2011): Entwurf - Fortschreibung Kita-Standortnetzplanung.
 BA Marzahn-Hellersdorf (2011): Kindertagesstätten in Marzahn-Hellersdorf. Korr. Fachamt 25.07.2011

Tab. 17: Grund- und Förderschulen

Planungsraum	BSN	Schulname	Schüler	Standort	
Grundschulen					
04	Wuhletalstraße	10G06	Bruno-Bettelheim-Grundschule	478	Schleusinger Straße 17
05	Marzahn Ost	10G08	Wilhelm-Busch-Grundschule	328	Parsteiner Ring 24
06	Ringkolonnaden	10G07	Karl-Friedrich-Friesen-Grundschule	309	Max-Herrmann-Straße 5
06	Ringkolonnaden	10G09	Grundschule am Bürgerpark	325	Jan-Petersen-Straße 18b
07	Marzahner Promenade	10G10	Peter-Pan-Grundschule	436	Stolzenhagener Straße 9

Quelle: http://www.berlin.de/sen/bildung/schulverzeichnis_und_portraits/anwendung/SchulListe.aspx?BezNr=10, Stand 25.07.11

Tab. 18: Schulen der Sekundarstufe I und II

Planungsraum	BSN	Schulname	Schüler	Standort	
04	Wuhletalstraße	10K04	Thüringen-Schule (Gemeinschaftsschule)	407	Liebensteiner Straße 24
05	Marzahn Ost	10K01	Rudolf-Virchow-Schule (Integrierte Sekundarschule)	901	Glambecker Ring 90
06	Ringkolonnaden	10Y01	Tagore Schule (Gymnasium)	707	Sella-Hasse-Straße 25

Quelle: http://www.berlin.de/sen/bildung/schulverzeichnis_und_portraits/anwendung/SchulListe.aspx?BezNr=10, Stand 25.07.11

Tab. 19: Weitere Bildungseinrichtungen

entfällt in Marzahn-Mitte

Tab. 20: Einrichtungen der Kinder- / Jugendarbeit und Jugendsozialarbeit

Planungsraum	Einrichtung	Träger	Standort	
03	Bitterfelder Straße (nicht A+)	Zirkus CABUWAZI Springling Marzahn	Grenzkultur gGmbH	Otto-Rosenberg-Straße 2
04	Wuhletalstraße	Unser Platz	Dissens e.V.	Schwarzburger Straße 10a
04	Wuhletalstraße	Haus der Begegnung M3	GskA gemeinnützige Gesellschaft für sozial- kulturelle Arbeit e.V.	Mehrower Allee 3
04	Wuhletalstraße	Schalasch Ost	Dialog e.V.	Wuhletalstraße 70
04	Wuhletalstraße	Mädchen mobil in Marzahn	Kietz für Kids-Freizeitsport e. V.	Schwarzburger Straße 10
05	Marzahn Ost	Kinder- und Jugendhaus Bolle	Straßenkinder e.V.	Hohensaatener Straße 20/20a
05	Marzahn Ost	Lückekindertreff „Flitzpiepe“	Plattenverbund e.V.	Glambecker Ring 80/ 82
05	Marzahn Ost	Internetcafé	Plattenverbund e.V.	Glambecker Ring 80/ 82
06	Ringkolonnaden	ImPuls	Bezirksamt Marzahn-Hellersdorf	Rudolf-Leonard-Straße 2
07	Marzahner Promenade	FAIR	Bezirksamt Marzahn-Hellersdorf und FAIR 03 e.V.	Marzahner Promenade 51
07	Marzahner Promenade	Schul- und Sportjugendclub	Verein für Sport- und Jugendsozialarbeit e.V.	Franz-Stenzer-Str. 39

Quelle: <http://www.berlin.de/ba-marzahn-hellersdorf/verwaltung/jugend/region2-freizeit.html> und http://www.berlin.de/imperia/md/content/bamarzahnellersdorf/publikationen/jugendamt/angebote/angebote_marzahn_hellersdorf.pdf?download.html

Tab. 21: Einrichtungen der Kinder- / Jugendhilfe

Planungsraum	Einrichtung	Träger	Standort	
05	Marzahn Ost	Jugendberatungshaus XXL	Kommunal in Kooperation mit JAO e.V. und ABU gGmbH	Landsberger Allee 565
06	Ringkolonnaden	Kinder- und Jugendhilfezentrum Marzahn-Mitte Drehkreuz	DRK Kreisverband Berlin Nordost e.V.	Sella-Hasse-Straße 19/ 21

Quelle: BA Marzahn-Hellersdorf (2011) - Freizeitangebote in Marzahn-Hellersdorf von Berlin. Korrektur durch das Fachamt 26.07.2011

Einrichtungen für Senioren/innen und besondere soziale Gruppen

Tab. 22: Seniorenfreundliche Wohnungen und Seniorenwohnhäuser

Planungsraum	Vermieter	Standort
04	Wuhletalstraße Seniorenheim	Schleusinger Straße 14
06	Ringkolonnaden DEGEWO – Gruppe WGB Marzahn	Mehrower Allee 38-46
06	Ringkolonnaden WG Marzahner Tor e.G. - seniorenfreundliche Wohnungen (barrierearm)	Walter-Felsenstein-Straße 33-37
06	Ringkolonnaden Seniorenzentrum POLIMAR GmbH - poli.care Betriebs- und Beteiligungsgesellschaft mbH / Vermieter: DEGEWO	Ludwig-Renn-Straße 66-72
06	Ringkolonnaden DEGEWO – Gruppe WGB Marzahn	Sella-Hasse-Straße 26-30
06	Ringkolonnaden DEGEWO – Gruppe WGB Marzahn	Sella-Hasse-Straße 18-24
06	Ringkolonnaden GWG Marzahner Tor e.G.	Märkische Allee 250

Quelle: Soziale Infrastruktur. Marzahn-Hellersdorf 2009. Bericht des BA Marzahn-Hellersdorf, S. 26ff

Tab. 23: Seniorenbegegnungsstätten

Planungsraum	Einrichtung	Träger	Standort
04	Wuhletalstraße Bürgertreff Club 2000 Wohnungsbaugenossenschaft "Eigentum 2000" eG	Ball e.V.	Trusetaler Str. 59
06	Ringkolonnaden Nachbarschaftszentrum	FORTUNA Wohnungsunternehmen eG	Karl-Holtz-Str. 35
06	Ringkolonnaden Begegnungsstätte der Wohnungsgenossenschaft Marzahner Tor eG	Ball e.V.	Walter-Felsenstein-Str. 13
07	Marzahner Promenade Frauentreff HellMa	SOZIALWERK des dfb (Dachverband) e.V.	Marzahner Promenade 41

Quelle: BA Marzahn-Hellersdorf, Zuarbeit Sozialamt + PLS 12.4.11

Tab. 24: Einrichtungen für Pflegebedürftige

Planungsraum	Einrichtung	Träger	Standort
Einrichtungen der ambulanten Pflege			
06	Ringkolonnaden Ambulanter Pflegedienst	KIS Krankenpflege Initiative Süd GmbH	Mehrower Allee 22
06	Ringkolonnaden Ambulanter Pflegedienst	Pflegewerk Berlin GmbH Sozialstation Marzahn	Blumberger Damm 231
Vollstationäre Pflegeeinrichtungen			
04	Wuhletalstraße Seniorenheim Marzahn	Gemeinnützige Heimbetriebsgesellschaft der Graf Schwerin Forschungsgesellschaft der Diakonie mbH	Schleusinger Straße 14
06	Ringkolonnaden Seniorenzentrum POLIMAR	Seniorenzentrum POLIMAR GmbH	Ludwig-Renn-Straße 66-72
06	Ringkolonnaden Wohngemeinschaft für Menschen mit Demenz	Pflegedienst am Treptower Park GmbH	Mehrower Allee 40
07	Marzahner Promenade Haus der Betreuung und Pflege	Alpenland Pflegeheime Berlin GmbH & Co. KG	Zühlsdorfer Straße 20
Tagespflege			
04	Wuhletalstraße Tagespflege Balance	Hildegard Starke	Schwarzburger Straße 10
06	Ringkolonnaden Tagespflege	Seniorenzentrum POLIMAR GmbH	Ludwig-Renn-Straße 66-72

Quelle: Soziale Infrastruktur. Marzahn-Hellersdorf 2009 Bericht des Bezirksamts Marzahn-Hellersdorf., S. 48ff

Tab. 25: Einrichtungen für Menschen mit geistigen und/oder körperlichen Behinderungen

Planungsraum	Art der Einrichtung	Träger	Standort	
06	Ringkolonnaden	Werkstätten für Behinderte	Berliner Werkstätten für Behinderte GmbH	Blumberger Damm 233-235
06	Ringkolonnaden	Werkstätten für Behinderte	Berliner Werkstätten für Behinderte GmbH	Wofener Straße 36

Quelle: Soziale Infrastruktur. Marzahn-Hellersdorf 2009 Bericht des Bezirksamts Marzahn-Hellersdorf, S. 39.

Tab. 26: Einrichtungen für Menschen mit psychischen Störungen und/oder Suchtproblemen

Planungsraum	Einrichtung	Träger	Standort	
Arbeit und Beschäftigung				
06	Ringkolonnaden	Werkstatt für behinderte Menschen	Berliner Werkstätten für Behinderte	Blumberger Damm 233-235
06	Ringkolonnaden	Werkstatt für behinderte Menschen	Berliner Werkstätten für Behinderte	Wofener Straße 36
Betreutes Wohnen				
04	Wuhletalstraße	Seniorenwohnheim für psychisch und dementiell erkrankte Menschen mit einem besonderen pflegerischen Versorgungs- und Betreuungsbedarf	Gemeinnützige Heimbetriebsgesellschaft der Graf Schwerin Forschungsgesellschaft der Diakonie mbH	Schleusinger Straße 14

Quelle: Soziale Infrastruktur. Marzahn-Hellersdorf 2009. Bericht des Bezirksamts Marzahn-Hellersdorf., S. 42ff;

Kultur- und Freizeiteinrichtungen

Tab. 27: Kulturelle und freizeitorientierte Angebote

Planungsraum	Einrichtung	Standort	
07	Marzahner Promenade	Galerie M	Marzahner Promenade 13
07	Marzahner Promenade	Le Prom UCI Kinowelt	Märkische Allee 176-178
07	Marzahner Promenade	Freizeitforum Marzahn	Marzahner Promenade 55

Quelle: <http://www.berlin.city-map.de/01100000/berlin/marzahn/kinos>

Tab. 28: Bibliotheken

Planungsraum	Einrichtung	Standort	
07	Marzahner Promenade	Bezirkszentralbibliothek Mark Twain	Marzahner Promenade 52-54

Quelle: <http://www.berlin.de/ba-marzahn-hellersdorf/verwaltung/bildung/kultur/bibliotheken.html>

Gesundheitseinrichtungen

Tab. 29: Einrichtungen der stationären Versorgung / Ärztehaus

Planungsraum	Einrichtung	Träger	Standort	
06	Ringkolonnaden	Stationäres Hospiz	Theodorus Hospiz gGmbH	Blumberger Damm 231

Quelle: Soziale Infrastruktur. Marzahn-Hellersdorf 2009. Bericht des Bezirksamts Marzahn-Hellersdorf, S. 77

Einrichtungen der Sport- und grünen Infrastruktur

Tab. 30: Sporthallen und -anlagen

Planungsraum		Eigenschaften	Standort
Gedeckte Sportanlagen			
04	Wuhletalstraße	Schulsporthalle	Schleusinger Straße 17
04	Wuhletalstraße	Sporthalle	Sitzendorfer Str. 9
04	Wuhletalstraße	Schulsporthalle	Liebensteiner Straße 24
05	Marzahn Ost	Schulsporthalle	Parsteiner Ring 24
05	Marzahn Ost	(Sporthalle)	Parsteiner Ring 46
05	Marzahn Ost	Schulsporthalle	Glambecker Ring 58
05	Marzahn Ost	Schulsporthalle	Blumberger Damm 300
06	Ringkolonnaden	Schulsporthalle	Jan- Petersen- Str. 18 A
06	Ringkolonnaden	Sporthalle	Schönagelstr. 70
06	Ringkolonnaden	Ball-Sporthalle	Rudolf-Leonhardt-Str. 15
06	Ringkolonnaden	Schulsporthalle	Max-Herrmann-Str. 5
06	Ringkolonnaden	Ball-Sporthalle	Alfred-Döblin-Str. 17
06	Ringkolonnaden	2 Schulsporthallen	Sella-Hasse-Str.25
07	Marzahner Promenade	Schulsporthalle	Stolzenhagener-Str. 9
07	Marzahner Promenade	Sporträume	Franz-Stenzer-Str. 39
07	Marzahner Promenade	Spielhalle	Franz-Stenzer-Str. 41
07	Marzahner Promenade	Tanzsporthalle	Landsberger Allee 467A
Ungedeckte Sportanlagen			
04	Wuhletalstraße	Schulsportanlage	Schleusinger Straße 17
04	Wuhletalstraße	Schulsportanlage	Liebensteiner Straße 24
05	Marzahn Ost	Schulsportanlage	Blumberger Damm 300
05	Marzahn Ost	Schulsportanlage	Parsteiner Ring 24
06	Ringkolonnaden	Sportanlage, Rasen-Großspielfeld, Kunstrasen-Großspielfeld mit Trainingsplatzbeleuchtung, Kunststoff-Spielfeld, 400m Rundlaufbahn-Kunststoff, Leichtathletik-Einzelanlagen	Walter-Felsenstein-Str. 16
06	Ringkolonnaden	Ball-Sportanlage	Rudolf-Leonhardt-Str. 15
06	Ringkolonnaden	Schulsportanlage	Max-Herrmann-Str. 5

Planungsraum		Eigenschaften	Standort
06	Ringkolonnaden	Sportanlage, Kunstrasen-Großspielfeld mit Trainingsplatzbeleuchtung, Sporthalle mit Umkleide und Sanitärtrakt	Schönagelstr. 70
06	Ringkolonnaden	Schulsportanlage	Jan- Petersen- Str. 18 A
07	Marzahner Promenade	Beachanlage, Kletterturm	Franz-Stenzer-Str. 39
07	Marzahner Promenade	Sportanlage, Rasen/Kunststoff-Mischung „Grassmaster-System“ – Großspielfeld, Tennis-Spielfeld, Leichtathletik-Einzelanlagen, 110m-Laufbahn/ 4 Bahnen, Umkleide- und Sanitärtrakt	Franz-Stenzer-Str. 45
Schwimmbäder			
06	Ringkolonnaden	Kinderbad Platsch	Max-Hermann-Str. 7
07	Marzahner Promenade	Freizeitforum Marzahn	Marzahner Promenade 55

Quelle: BA Marzahn-Hellersdorf, Abteilung Schule/Sport , 21.03.2011, Korrigiert 01. August 2011

Tab. 31: Private Sportangebote

Planungsraum	Name	Angebote	Standort	
04	Wuhletalstraße	Ihr Bowlingtreff	Bowling	Oberweißbacher Straße 7
06	Ringkolonnaden	Aviva Frauen Fitness	Fitness für Frauen	Mehrower Allee 34
06	Ringkolonnaden	Sauna- und Fitnessstudio Inform	Fitness, Wellness, Kampfsport, Präventionskurse	Grohsteig 3
07	Marzahner Promenade	Mrs. Sporty	Fitness für Frauen	Marzahner Promenade 37
07	Marzahner Promenade	Body & Soul	Fitness	Märkische Allee 176
07	Marzahner Promenade	Kieser Training	Fitness, Präventionskurse	Marzahner Promenade 29/30
07	Marzahner Promenade	American Bowl	Bowling	Märkische Allee 176
07	Marzahner Promenade	Freizeitforum Marzahn	Sporthalle mit Tischtennis, Badminton, Basketball und Gymnastikangebote	Marzahner Promenade 55

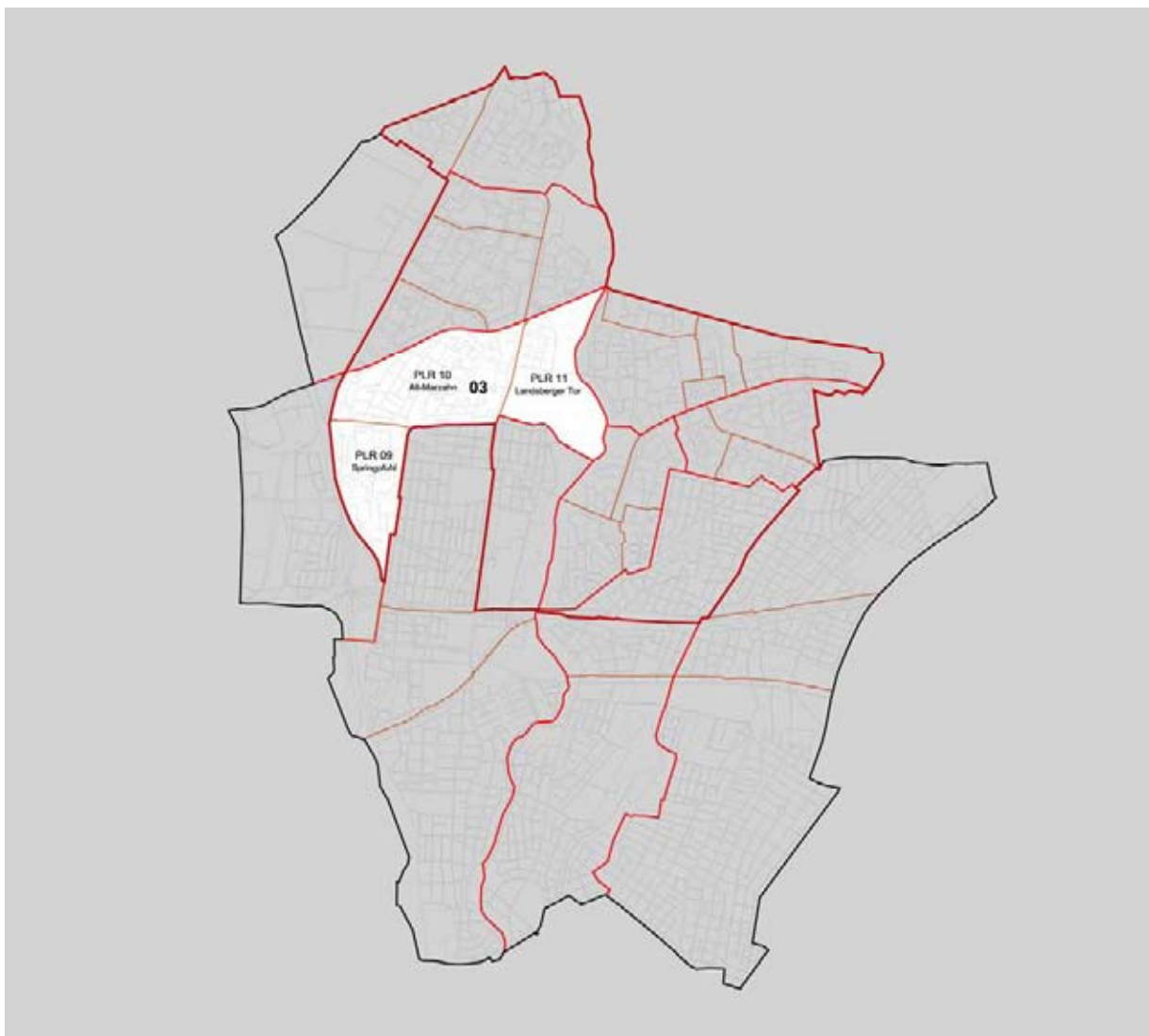
Eigene Erhebung (Stand: April 2011)

Tab. 32: Öffentliche Spielplätze

Planungsraum	Spielplatztyp	Eigenschaften	Standort	
04	Wuhletalstraße	Allgemeiner Spielplatz	Sechseckturn mit Rutsche u. Aufstiegsrampe, 3 Hüpfplatten, TT-Platte, 2 Metallsitzbänke	Trusetaler Str. 57-59, Liebensteiner Promenade
04	Wuhletalstraße	Spielplatz für ältere Kinder	Skateranlage, Half-Pipe mit einseitiger Bande etc., 4 Sitzwellen, TT-Platte	Wuhletalstr. 70/ An der Gleisschleife
04	Wuhletalstraße	Allgemeiner Spielplatz	Spielkombination mit 2 überdachten Lümmelecken und einer Doppelschaukel, 2 TT-Platten	Trusetaler Str. 37-39
04	Wuhletalstraße	Allgemeiner Spielplatz	Seilfachwerk Pyramide mit Hängebrücke und Hangelstrecke	Schwarzburger Str. 15-17
05	Marzahn Ost	Allgemeiner Spielplatz	Reifenschaukel	Glambecker Ring 52
05	Marzahn Ost	Allgemeiner Spielplatz und Ballspielplatz	2 TT-Platten, 2 Reifensechseckschaukel, Drehscheibe, 3 Recks	Parsteiner Ring 24
05	Marzahn Ost	Spielplatz für ältere Kinder	Streetballanlage mit Übungskorb, TT-Platte; Sandspielfläche	Parsteiner Ring 44
05	Marzahn Ost	Spielplatz für ältere Kinder	Multisportanlage mit Ballfangzäune, 2 Multisporttore, Kletterwand mit Griffen, Fitnessanlage mit Gleichgewichtseinheit, Sprossenwand, Bauchmuskeltrainer, Barren, Ringe, TT-Platte	Ringewalder Dreieck, Landsberger Allee 565
05	Marzahn Ost	Allgemeiner Spielplatz	Multisportanlage, Kletterschräge, Dschungelbrücke, Anbausprossenwand, Kletterstange	Brodowiner Ring 22
05	Marzahn Ost	Spielplatz mit zeitl. begrenzter Nutzung	Wasserspielplatz mit 4 Wassersprüh-säulen	Brodowiner Ring
05	Marzahn Ost	Allgemeiner Spielplatz	Sandmulde, Fläche mit Schaukel, Doppelschaukel, Fläche mit Kletterelement, Kletterkamel, Balancierhölzer	Hohensaatener Str.
05	Marzahn Ost	Spielplatz für ältere Kinder	Beachvolleyballanlage	Hohensaatener Str.
06	Ringkolonnaden	Allgemeiner Spielplatz	TT-Platten	Sella-Hasse-Str. 27-33
06	Ringkolonnaden	Allgemeiner Spielplatz	Seilpyramide mit Rutsche, Kletternetz, Strickleiter, Verbindungsturm mit Kletterseil, Hängebrücke, feste Brücke, Geschicklichkeitsbalken, Karussell, Wippe usw.	Ludwig-Renn-Straße
06	Ringkolonnaden	Spielplatz für ältere Kinder	Skateboard-Übungsanlage mit Fun-Box, Spine-Ramp, Jump-Ramp, Bank, Curb B, Quarter-Pipe	Im Bürgerpark Marzahn
06	Ringkolonnaden	Allgemeiner Spielplatz	Mittelmast-Seilpyramide mit 2 Einstiegsleitern, 2 Federspielgeräte, Zweifach-Metallschaukel, Spielgerätekombination mit überdachtem Turm, offenen Podesten, leiter- und podestförmigen Aufstiegen, Tunnelrutsche, Wellenrutsche, Bogenbrücke und Netzbrücke, schräge Kletterwand, etc.	Im Bürgerpark Marzahn
06	Ringkolonnaden	Allgemeiner Spielplatz	Beachvolleyballanlage	Alfred-Döblin-Str.
06	Ringkolonnaden	Allgemeiner Spielplatz	Spinne / Netz, TT-Platte, Sitzgruppe	Lea-Grundig-Str. 2-10
06	Ringkolonnaden	Spielplatz für ältere Kinder	Bolzplatz mit 2 Bolzplatztoren, 2 Streetballständer	Grohsteig 23
07	Marzahner Promenade	Allgemeiner Spielplatz	Spielkombination mit Rutschturm, Netzaufstieg, Edelstahlrutsche, Einfachschaukel, Rutschstange	Basdorfer Str./ Zühlsdorfer Str. 20
07	Marzahner Promenade	Allgemeiner Spielplatz	Spielkombination mit Hangelsteg, Wackelsteg, Rampenaufstieg, Kletterseil, Rutschstangen	Marzahner Promenade/ Freizeitforum
07	Marzahner Promenade	Spielplatz für ältere Kinder	TT-Platten, Basketballkörbe, Multisporttore	Franz-Stenzer-Str. 17-19
07	Marzahner Promenade	Allgemeiner Spielplatz	Fitness-Station mit Hangleiter, Fitness-Station mit Barren, TT-Platte	Franz-Stenzer-Str. 17-19

Quelle: Bezirksamt M-H (März 2011): Spielplatzversorgungsplan 2010 - Entwurf.

Datenprofil Bezirksregion Marzahn-Süd



Marzahn-Süd

In Marzahn-Süd leben mit 35.923 Einwohner/innen rund 19 Prozent aller Bewohner/innen des Aktionsraum^{plus} (14,6% der Bezirksbevölkerung). In der Vergangenheit war die Einwohnerentwicklung in Marzahn-Süd weitgehend stabil, diese Bezirksregion verlor seit 2004 lediglich knapp 0,8 Prozent der Einwohner/innen. Im Vergleich zum Vorjahr gab es 2010 einen leichten Bevölkerungszuwachs von 0,15 Prozent.

Der Wanderungssaldo der unter Sechsjährigen liegt bei 2,3 Prozent. Dieser Anteil übersteigt leicht den Durchschnitt des Aktionsraums^{plus} und deutlich den von Berlin. Dies kann auch als Hinweis darauf interpretiert werden, dass der Stadtteil als familienfreundlich bewertet wird.¹

Altersstruktur

Die Bevölkerung in Marzahn-Süd ist älter als im Aktionsraum^{plus} und als im Berliner Durchschnitt.

Der Anteil der unter Sechsjährigen liegt bei etwa 4,9 Prozent; 22,6 Prozent der Bewohner sind älter als 65 Jahre.

Migrationshintergrund

13,9 Prozent der Einwohner/innen von Marzahn-Süd haben einen Migrationshintergrund; dies entspricht in etwa dem Durchschnitt des Aktionsraums^{plus}.

Wohnen

Knapp die Hälfte der Wohnungen befindet sich in einfachen Wohnlagen, etwas mehr als die Hälfte der Wohnungen wird der mittleren Wohnlage zugerechnet. Das Spektrum an Wohnlagen ist hier breit, z. B. zählen alle Wohnungen am Landsberger Tor und 80,5 Prozent der Wohnungen am Springpfuhl zur mittleren, dagegen 75,7 Prozent der Wohnungen in Alt-Marzahn zur einfachen Wohnlage.

Erwerbsbeteiligung, Arbeitslosigkeit und Transfereinkommen

53,0 Prozent der EW im Alter zwischen 15 und unter 65 Jahren sind sozialversicherungspflichtig beschäftigt (Aktionsraum^{plus}: 52%, Bezirk: 52,9%; Berlin: 43,9%). 10,1 Prozent der EW zwischen 15 bis unter 65 Jahren sind arbeitslos (Aktionsraum^{plus}: 12,8%, Bezirk: 10,7%; Berlin: 9,4%).

Der Anteil von Personen unter 65 Jahren, die in Bedarfsgemeinschaften nach SGB II leben, beträgt 23,4 Prozent - im Aktionsraum^{plus} 30,7 im Bezirk 24,7 und in Berlin 21,8 Prozent.

1,8 Prozent der Menschen über 65 Jahren beziehen Transferleistungen nach SGB XII. Im Aktionsraum^{plus} sind es 3,4 bezirkswest 2,6 und Berlinweit 4,2 Prozent.

Soziale Situation von Kindern und Jugendlichen

Als Hinweis auf Kinderarmut ist der Anteil der unter 15-jährigen Kinder und Jugendlichen zu werten, die von öffentlichen Einkommenstransfers nach SGB II leben. In Marzahn-Süd macht dies einen Prozentsatz von 44,2 Prozent aus, der Wert im Aktionsraum^{plus} liegt bei 54,7 Prozent, der bezirkliche Wert bei 44,4 Prozent und der Berliner bei 35,9 Prozent.

Der Anteil der Arbeitslosen unter den Jugendlichen und jungen Erwachsenen zwischen 15 und 25 Jahren liegt mit einem Wert in Höhe von 7,2 Prozent unter den Durchschnittswerten des Aktionsraums^{plus} (9,5%) und des Bezirks (8,0%), aber über dem Berliner Durchschnittswert in Höhe von 5,5 Prozent.

¹ Die Daten zur Wanderung liegen nur bis 2009 vor.

Einwohnerentwicklung und Demografie

Einwohnerzahl und Einwohnerentwicklung

Tab. 1: Einwohner/innen auf PLR Ebene, Bezirk, Aktionsraum, Berlin (Stand 31.12.2010)

Daten / Indikator	PLR 08 Marzahner Chaussee	PLR 09 Spring- pfuhl	PLR 10 Alt- Marzahn	PLR 11 Landsberger Tor	BZR 100103 Marzahn-Süd	Aktions- raum ^{plus}	Bezirk Marzahn- Hellersdorf	Berlin
Einwohner 2010 gesamt	1 656	14 218	17 062	2 987	35 923	189 416	246 225	3 387 562
davon ♂	51,6 %	47,8 %	49,3 %	44,8 %	48,4 %	49,2 %	49,3 %	48,9 %
davon ♀	48,4 %	52,2 %	50,7 %	55,2 %	51,6 %	50,8 %	50,7 %	51,1 %
Veränderung zu 2004 in %	2,35	-2,05	-1,94	12,25	-0,75	-2,29	-0,94	---
Veränderung zu 2009 in %	2,10	-0,01	0,28	-0,83	0,15	1,08	0,84	0,53

Quelle: AfS Berlin-Brandenburg (Datenpool), 31.12.2010; eigene Berechnungen

Einwohnerdichte

Berlin:	35,2 Einwohner/innen je ha
Marzahn-Hellersdorf:	30,6 Einwohner/innen je ha
Marzahn Süd:	68,6 Einwohner/innen je ha

Quelle: AfS Berlin-Brandenburg (Datenpool) 31.12.2010, SenStadt Berlin und eigene Berechnung*

* bei den Berechnungen für die BZR Marzahn-Süd blieb das Gewerbegebiet Marzahner Chaussee unberücksichtigt.

Altersstruktur

Tab. 2: Altersklassen in Prozent (Stand 31.12.2010)

Daten / Indikator	PLR 08 Marzahner Chaussee	PLR 09 Spring- pfuhl	PLR 10 Alt- Marzahn	PLR 11 Landsberger Tor	BZR 100103 Marzahn-Süd	Aktions- raum ^{plus}	Bezirk Marzahn- Hellersdorf	Berlin
0 bis 6 J.	3,6	4,9	4,8	6,8	4,9	5,9	5,4	5,4
6 bis 15 J.	4,4	5,4	6,0	6,4	5,7	6,7	6,7	7,1
15 bis 18 J.	2,0	1,6	1,4	1,7	1,6	2,0	2,0	2,2
18 bis 25 J.	7,9	8,2	8,0	7,9	8,1	10,8	10,3	8,5
25 bis 55 J.	42,4	36,5	37,9	43,2	38,0	44,2	44,3	46,0
55 bis 65 J.	15,7	18,6	21,4	10,7	19,1	14,5	14,6	11,7
65 bis 80 J.	20,6	19,9	17,7	14,7	18,5	12,7	13,4	15,0
über 80 J.	3,5	4,9	2,7	8,6	4,1	3,2	3,2	4,2

Quelle: AfS Berlin-Brandenburg (Datenpool), 31.12.2010; eigene Berechnungen

Jugend- und Altenquotient

Tab. 3: Durchschnittsalter und Jugend- und Altenquotient (Stand 31.12.2010)

Daten / Indikator	PLR 08 Marzahner Chaussee	PLR 09 Spring- pfehl	PLR 10 Alt- Marzahn	PLR 11 Landsberger Tor	BZR 100103 Marzahn-Süd	Aktions- raum ^{plus}	Bezirk Marzahn- Hellersdorf	Berlin
Durchschnittsalter	---	---	---	---	46,2	41,9	42,7	42,8
Jugendquotient in %*	---	---	---	---	21,4	24,3	23,7	25,4
Altenquotient in %*	---	---	---	---	35,4	23,3	24,7	29,8

* der Jugendquotient berechnet den Anteil der EW in Alter von 0 bis unter 20 Jahren auf die EW-Zahl im Alter von 20 bis unter 65 Jahren; der Altenquotient berechnet den Anteil der Menschen über 65 Jahren auf die EW-Zahl im Alter von 20 bis unter 65 Jahren; in diesem Sinne ist er ein Lastenquotient. Quelle: AfS Berlin-Brandenburg (Datenpool), 31.12.2010

Wanderungen

Tab. 4: Wanderungen (Stand 31.12.2009)

Daten / Indikator	PLR 08 Marzahner Chaussee	PLR 09 Spring- pfehl	PLR 10 Alt- Marzahn	PLR 11 Landsberger Tor	BZR 100103 Marzahn-Süd	Aktions- raum ^{plus}	Bezirk Marzahn- Hellersdorf	Berlin
Wanderungsvolumen je 100 EW in %	23,4	20,9	19,6	25,8	20,8	26,8	24,7	28,4
Wanderungssaldo je 100 EW in %	-1,9	0,0	0,1	0,1	-0,0	-0,0	-0,1	0,3
Wanderungssaldo der unter 6-Jährigen in %	16,7	1,8	3,0	-2,8	2,3	1,5	2,7	-0,1

Quelle: AfS Berlin-Brandenburg (Datenpool), 31.12.2009

Anteil der Einwohner/innen mit Migrationshintergrund

Tab. 5: Einwohner/innen mit Migrationshintergrund (Stand 31.12.2010)

Daten / Indikator	PLR 08 Marzahner Chaussee	PLR 09 Spring- pfehl	PLR 10 Alt- Marzahn	PLR 11 Landsberger Tor	BZR 100103 Marzahn-Süd	Aktions- raum ^{plus}	Bezirk Marzahn- Hellersdorf	Berlin
EW mit Migrationshintergrund	191	2 268	2 170	378	5 007	23 640	26 938	872 132
i. %	11,5	16,0	12,7	12,7	13,9	12,5	10,9	25,7
davon ♂	57,6 %	46,3 %	47,7 %	45,2 %	47,3 %	49,0 %	48,9 %	50,6 %
davon ♀	42,4 %	53,7 %	52,3 %	54,8 %	52,7 %	51,0 %	51,1 %	49,4 %
davon Ausländer	93	787	679	79	1 638	7 876	9 179	457 806
i. %	5,6	5,5	4,0	2,6	4,6	4,2	3,7	13,5

Quelle: AfS Berlin-Brandenburg (Datenpool), 31.12.2010; eigene Berechnungen

Wohnsituation

Tab. 6: Einwohner/innen in einfacher, mittlerer, guter Wohnlage (Stand 31.12.2010)

Daten / Indikator	PLR 08 Marzahner Chaussee	PLR 09 Spring- pfehl	PLR 10 Alt- Marzahn	PLR 11 Landsberger Tor	BZR 100103 Marzahn-Süd	Aktions- raum ^{plus}	Bezirk Marzahn- Hellersdorf	Berlin
Einfache Wohnlage i. %	99,6	19,5	75,7	---	48,3	33,1	42,7	41,7
Mittlere Wohnlage i. %	0,2	80,5	24,3	100,0	51,7	65,3	54,6	41,7
Gute Wohnlage i. %	---	---	---	---	---	1,5	2,6	16,5

Quelle: AfS Berlin-Brandenburg (Datenpool), 31.12.2010

Soziale Situation und Beschäftigung

Erwerbsbeteiligung, Arbeitslosigkeit und Transferleistungen

Tab. 7: Sozialversicherungspflichtig Beschäftigte am Wohnort (Stand 31.12.2009)

Daten / Indikator	PLR 08 Marzahner Chaussee	PLR 09 Spring- pfuhl	PLR 10 Alt- Marzahn	PLR 11 Landsberger Tor	BZR 100103 Marzahn-Süd	Aktions- raum ^{plus}	Bezirk Marzahn- Hellersdorf	Berlin
Anteil d. sozialversiche- rungspflichtig Beschäf- tigte am Wohnort an EW zw. 15 bis unter 65 J. i. %	55,6	51,0	53,5	57,9	53,0	52,0	52,9	43,9

Quelle: AFS Berlin-Brandenburg (Datenpool), 31.12.2009

Tab. 8 Arbeitslosigkeit (31.12.2010)

Daten / Indikator	PLR 08 Marzahner Chaussee	PLR 09 Spring- pfuhl	PLR 10 Alt- Marzahn	PLR 11 Landsberger Tor	BZR 100103 Marzahn-Süd	Aktions- raum ^{plus}	Bezirk Marzahn- Hellersdorf	Berlin
Anteil der Arbeitslosen im Rechtskreis SGB II SGB III (15-65 J.) i. %	7,9	11,5	10,0	5,4	10,1	12,8	10,7	9,4
Anteil der Arbeitslosen im Rechtskreis SGB II und III unter 25 J. an EW der Altersgruppe i. %	4,3	7,6	7,8	3,8	7,2	9,5	8,0	5,5

Quelle: AFS Berlin-Brandenburg (Datenpool), 31.12.2010

Tab. 9: Empfänger/innen öffentlicher Transferleistungen (Stand 31.12.2009)

Daten / Indikator	PLR 08 Marzahner Chaussee	PLR 09 Spring- pfuhl	PLR 10 Alt- Marzahn	PLR 11 Landsberger Tor	BZR 100103 Marzahn-Süd	Aktions- raum ^{plus}	Bezirk Marzahn- Hellersdorf	Berlin
Empfänger/innen Transferleistungen SGB II (Pers. in Bedarfsge- meinschaften) unter 65 J. i. %	8,8	28,5	22,2	15,1	23,4	30,7	24,7	21,8
Anteil Empfänger/innen von Grundsicherung SGB XII ab 65 J. i. %	---	1,9	1,8	1,4	1,8	3,4	2,6	4,2

Quelle: AFS Berlin-Brandenburg (Datenpool), 31.12.2009

Soziale Situation von Kindern und Jugendlichen

Tab. 10: Armutsrisiken für Kinder und Jugendliche (Stand 31.12.2009 und 31.12.2010)

Daten / Indikator	PLR 08 Marzahner Chaussee	PLR 09 Spring- pfuhl	PLR 10 Alt- Marzahn	PLR 11 Landsberger Tor	BZR 100103 Marzahn-Süd	Aktions- raum ^{plus}	Bezirk Marzahn- Hellersdorf	Berlin
Anteil Empfänger/innen von Transferleistungen n. SGB II unter 15 J. i. %	7,8	52,7	43,2	29,0	44,2	54,7	44,4	35,9
Anteil Kinder u. Jugend- liche u. 21 J. mit Hilfen zur Erziehung in %	---	---	---	---	3,4 (31.12.2010)	---	4,1 (31.12.2010)	3,3 (31.12.2010)

Quelle: AfS Berlin-Brandenburg (Datenpool), 31.12.2009, 31.12.2010

Tab. 11: Kinderbetreuung (Stand 31.12.2010)

Daten / Indikator	PLR 08 Marzahner Chaussee	PLR 09 Spring- pfuhl	PLR 10 Alt- Marzahn	PLR 11 Landsberger Tor	BZR 100103 Marzahn-Süd	Aktions- raum ^{plus}	Bezirk Marzahn- Hellersdorf	Berlin
Anteil der betreuten Kinder (Wohnort Kind) in öff. geförderter Kin- dertagesbetreuung an Kindern u. 6 J. in %	---	---	---	---	70,2	---	67,6	64,8

Quelle: AfS Berlin-Brandenburg (Datenpool), 31.12.2010

Soziale Infrastruktur

Zielgruppenübergreifend arbeitende Einrichtungen

Tab. 12: Überörtliche Einrichtungen der öffentlichen Verwaltung und anderer Institutionen

Planungsraum	Einrichtung		Standort
08	Marzahner Chaussee	JobCenter Marzahn-Hellersdorf	Rhinstraße 88
09	Springpfuhl	Rathaus Berlin Marzahn (Regionaler Sozialpädagogischer Dienst)	Helene-Weigel-Platz 8
10	Alt-Marzahn	Dorfkirche Alt-Marzahn	Alt-Marzahn 61

Quelle: BA Marzahn-Hellersdorf, 2010 und Kiezstadtplan (2007)

Tab. 13: Stadtteilzentren, Nachbarschaftseinrichtungen und Quartiersmanagement

Planungsraum	Einrichtung	Träger	Standort	
09	Springpfuhl	Bürgerhaus Südspitze	Ball e.V.	Marchwizastraße 24
10	Alt-Marzahn	Selbsthilfe	Wuhletal gGmbH	Alt-Marzahn 59a
10	Alt-Marzahn	Kontakt- und Begegnungsstätte "Das Ufer"	Lebensnähe gGmbH	Alt-Marzahn 35
10	Alt-Marzahn	Familienberatungszentrum	Immanuel Diakonie Group	Landsberger Allee 400
11	Landsberger Tor	Stadtteilzentrum „Mosaik“	Wuhletal gGmbH	Altlandsberger Platz 2

Quelle: Soziale Infrastruktur. Marzahn-Hellersdorf 2009. Bericht des Bezirksamts Marzahn-Hellersdorf, S. 21ff.

Zielgruppenspezifische Einrichtungen

Tab. 14: Einrichtungen für Frauen

Planungsraum	Einrichtung	Träger	Standort	
08	Marzahner Chaussee	Berufswegplanung mit Frauen	Akelei e.V.	Rhinstraße 84

Quelle: Soziale Infrastruktur. Marzahn-Hellersdorf 2009. Bericht des Bezirksamts Marzahn-Hellersdorf, S. 63

Tab. 15: Einrichtungen für Menschen mit Migrationshintergrund

Planungsraum	Einrichtung	Träger	Standort	
08	Marzahner Chaussee	Migrationsberatungsstelle	Beratung & Lebenshilfe e.V.	Neufahrwasserweg 8
08	Marzahner Chaussee	Selbsthilfegruppe	Wuhletal Psychosoziales Zentrum	Alt-Marzahn 59
09	Springpfuhl	Jugendmigrationsdienst	Internationaler Bund Jugendmigrationsdienst	Allee der Kosmonauten 79
09	Springpfuhl	Jugend und Suchtberatung	Vista gGmbH	Helene-Weigel-Platz 10
09	Springpfuhl	ABO in Marzahn	Vista gGmbH	Helene-Weigel-Platz 10
10	Alt-Marzahn	Vereinigung russischsprachiger Eltern und Pädagogen in Berlin	Interkulturelle pädagogische Gesellschaft MITRA e.V.	Bruno-Baum-Straße 58

Quelle: Soziale Infrastruktur. Marzahn-Hellersdorf 2009 Bericht des Bezirksamts Marzahn-Hellersdorf., S. 64ff

Einrichtungen zur Bildung und Betreuung für Kinder und Jugendliche

Tab. 16: Kindertagesstätten

	Planungsraum	Kita	Träger	Plätze	Aufnahmealter	Standort
09	Springpfuhl	Spatzennest	Eigenbetrieb „Kindergärten NordOst“	195	8 Wochen	Langhoffstraße 17
09	Springpfuhl	Die Senfkörner	Eltern-Initiative-Kindertagesstätte	25	1 Jahr	Allee der Kosmonauten 79
09	Springpfuhl	Akazieninsel	JAO – Jugendwerk Aufbau Ost e.V.	190	8 Wochen	Allee der Kosmonauten 73
09	Springpfuhl	Raupe Nimmersatt	AWO pro:mensch gGmbH	195	8 Wochen	Marchwitzstraße 47/49
09	Springpfuhl	Kita Murtzaner Ring	AWO pro Mensch GmbH	80	8 Wochen	Murtzaner Ring 70/72
10	Alt-Marzahn	Evangelische Kirchengemeinde Marzahn	Evangelischer Kirchenkreis Süd Ost	60	1 Jahr	Hinter der Mühle 8
10	Alt-Marzahn	Teremok	MITRA e.V.	192	8 Wochen	Bruno-Baum-Straße 58/60
10	Alt-Marzahn	Tausendfuß	Eigenbetrieb „Kindergärten NordOst“	195	8 Wochen	Salanderweg 25/27
10	Alt-Marzahn	Hummelburg	FiPP e.V.	160	8 Wochen	Blumberger Damm 139/141
11	Landsberger Tor	Abenteuerland	JAO – Jugendwerk Aufbau Ost e.V.	139	8 Wochen	Altlandsberger Platz 4
11	Landsberger Tor	Abenteuerland Filiale	JAO – Jugendwerk Aufbau Ost e.V.	30	8 Wochen	Krummenseer Straße 13

Quelle: BA Marzahn-Hellersdorf (2011): Entwurf - Fortschreibung Kita-Standortnetzplanung.
BA Marzahn-Hellersdorf (2011): Kindertagesstätten in Marzahn-Hellersdorf. Korr. Fachamt 25.07.2011

Tab. 17: Grund- und Förderschulen

	Planungsraum	BSN	Schulname	Schüler	Standort
Grundschulen					
09	Springpfuhl	10G14	Grundschule unter dem Regenbogen	538	Murtzaner Ring 37
09	Springpfuhl	10P10	deutsch-russische Lomonossow-Grundschule (private Grundschule)	55	Allee der Kosmonauten 123
10	Alt-Marzahn	10G11	Grundschule an der Mühle	344	Kienbergstraße 59
10	Alt-Marzahn	10G12	Grundschule an der Geißenweide	350	Amanlisweg 40

Quelle: http://www.berlin.de/sen/bildung/schulverzeichnis_und_portraits/anwendung/SchulListe.aspx?BezNr=10, Stand 25.07.11

Tab. 18: Schulen der Sekundarstufe I und II

	Planungsraum	BSN	Schulname	Schüler	Standort
10	Alt-Marzahn	10A04	Victor-Klemperer-Kolleg (Gymnasium des 2. Bildungsweges)	604	Martha-Arendsee-Straße 15

Quelle: http://www.berlin.de/sen/bildung/schulverzeichnis_und_portraits/anwendung/SchulListe.aspx?BezNr=10, Stand 25.07.11

Tab. 19: Weitere Bildungseinrichtungen

	Planungsraum	BSN	Schulname	Schüler	Standort
08	Marzahner Chaussee		Private Berufsfachschule für Altenpflege		Meeraner Straße 1

Quelle: http://www.berlin.de/sen/bildung/schulverzeichnis_und_portraits/anwendung/SchulListe.aspx?BezNr=10

Tab. 20: Einrichtungen der Kinder- / Jugendarbeit sowie Jugendsozialarbeit

Planungsraum	Einrichtung	Träger	Standort	
09	Springpfuhl	Outreach	GskA Verband für sozial-kulturelle Arbeit e.V.	Helene-Weigel-Platz 4
09	Springpfuhl	JugendclubSpringpfuhlhaus	Bezirksamt Marzahn-Hellersdorf	Helene-Weigel-Platz 4
10	Alt-Marzahn	Jugendhaus Trinity	CVJM Berlin e.V.	Blenheimstraße 33
10	Alt-Marzahn	Jugendfreizeitstätte Treibhaus	Agrarbörse Deutschland Ost e.V.	Allee der Kosmonauten 77
10	Alt-Marzahn	FIPP-Schülerklub	FIPP e.V.	Amanlisweg 40
10	Alt-Marzahn	Jugendclub Klinke	Bezirksamt Marzahn-Hellersdorf	Bruno-Baum-Straße 56
10	Alt-Marzahn	Treffpunkt Kick	Verein für Sport- und Jugendsozialarbeit e. V.	Fichtelbergstraße 18a
11	Landsberger Tor	Anna Landsberger	gKJHG Roter Baum mbH	Prötzeler Ring 13

Quelle: Kiezstadtplan, 2007 und

[//www.berlin.de/imperia/md/content/bamarzahnellersdorf/publikationen/jugendamt/angebote/angebote_marzahn_hellersdorf.pdf?download.html](http://www.berlin.de/imperia/md/content/bamarzahnellersdorf/publikationen/jugendamt/angebote/angebote_marzahn_hellersdorf.pdf?download.html)

Tab. 21: Einrichtungen der Kinder- / Jugendhilfe

Planungsraum	Einrichtung	Träger	Standort	
10	Alt-Marzahn	Kinder- und Jugendhilfezentrum Marzahn-Süd "Haus am Akaziengrund"	pad e.V.	Allee der Kosmonauten 77

Quelle: BA Marzahn-Hellersdorf (2011) - Freizeitangebote in Marzahn-Hellersdorf von Berlin. Korrektur durch das Fachamt 26.07.2011

Einrichtungen für Senioren/innen und besondere soziale Gruppen

Tab. 22: Seniorenfreundliche Wohnungen und Seniorenwohnhäuser

entfällt in Marzahn-Süd

Tab. 23: Seniorenbegegnungsstätten

Planungsraum	Einrichtung	Träger	Standort	
09	Springpfuhl	Bürger-Begegnungs-Zentrum KIZ Marzahn	Beschäftigungswerk – Arbeit für Berlin GmbH	Murtzaner Ring 15
09	Springpfuhl	Bürgerhaus Marchwitzstraße	Ball e.V.	Marchwitzstr. 24-26
10	Alt-Marzahn	Nachbarschaftszentrum der WBG Friedenshort	Ball e.V.	Scheibenbergstraße 23

Quelle: BA Marzahn-Hellersdorf, Zuarbeit Sozialamt + PLS 12.4.11

Tab. 24: Einrichtungen für Pflegebedürftige

Planungsraum	Einrichtung	Träger	Standort	
Einrichtungen der ambulanten Pflege				
08	Marzahner Chaussee	Ambulanter Pflegedienst	Pflegedienst Maja	Allee der Kosmonauten 47
09	Springpfuhl	Ambulanter Pflegedienst	CARITAS – SOZIALSTATION Marzahn	Helene-Weigel Platz 10
10	Alt-Marzahn	Ambulanter Pflegedienst	Häusliche Krankenpflege I. Reichel GmbH	Fichtelbergstraße 9-11
10	Alt-Marzahn	Ambulanter Pflegedienst	Häusliche Krankenpflege I. Reichel GmbH	Allee der Kosmonauten 151d
10	Alt-Marzahn	Ambulanter Pflegedienst	Häusliche Krankenpflege Susan Hellfach GmbH	Boskoopweg 13
11	Landsberger Tor	Ambulanter Pflegedienst	UNIONSHILFSWERK Ambulante Dienste gGmbH	Hennickendorfer Weg 1
Vollstationäre Pflegeeinrichtungen				
09	Springpfuhl	Kursana Domizil Berlin-Marzahn	Kursana Social Care GmbH	Märkische Allee 68
11	Landsberger Tor	Kursana Domizil Berlin Haus Landsberger Tor	Kursana Managementgesellschaft für Senioreneinrichtungen mgH	Hirschfelder Weg 14

Quelle: Soziale Infrastruktur. Marzahn-Hellersdorf 2009 Bericht des Bezirksamts Marzahn-Hellersdorf., S. 48ff

Tab. 25: Einrichtungen für Menschen mit geistigen und/oder körperlichen Behinderungen

Planungsraum	Art der Einrichtung	Träger	Standort
09	Springpfuhl	KIZ Marzahn	Beschäftigungswerk - Arbeit für Berlin e.V.
			Murtzauer Ring 15

Quelle: Soziale Infrastruktur. Marzahn-Hellersdorf 2009 Bericht des Bezirksamts Marzahn-Hellersdorf, S. 39.

Tab. 26: Einrichtungen für Menschen mit psychischen Störungen und/oder Suchtproblemen

Planungsraum	Einrichtung	Träger	Standort
Arbeit und Beschäftigung			
09	Springpfuhl	Zuverdienst >PS<	Lebensnähe gGmbH
			Allee der Kosmonauten 67
10	Alt-Marzahn	Zuverdienstfirma „Die Wuhlmäuse“	Wuhletal-Psychosoziales Zentrum gGmbH
			Alt-Marzahn 31
10	Alt-Marzahn	Integrationsprojekt „Wuhletal“	Wuhletal-Psychosoziales Zentrum gGmbH
			Alt-Marzahn 31
Betreutes Wohnen			
09	Springpfuhl	Verbund von therapeutisch betreutem Wohnen für seelisch Behinderte	Lebensnähe gGmbH
			Allee der Kosmonauten 69
10	Alt-Marzahn	Therapeutisch betreutes Einzelwohnen für seelisch Behinderte	Wuhletal-Psychosoziales Zentrum gGmbH
			Alt-Marzahn 54
Kontakt- und Beratungsangebote			
08	Marzahner Chaussee	Vista Jugend- und Suchtberatung Marzahn-Hellersdorf	Vista gGmbH
			Allee der Kosmonauten 47
10	Alt-Marzahn	Kontakt- und Beratungsstelle „Das Ufer“	Lebensnähe gGmbH
			Alt-Marzahn 35
10	Alt-Marzahn	Beratungsstelle für Süchte Marzahn-Hellersdorf	Wuhletal - Psychosoziales Zentrum gGmbH
			Alt-Marzahn 49
Tagesstätten			
09	Springpfuhl	Therapeutisch betreute Tagesstätte für seelisch Behinderte	Lebensnähe gGmbH
			Allee der Kosmonauten 67
10	Alt-Marzahn	Therapeutisch betreute Tagesstätte für seelisch Behinderte	Wuhletal - Psychosoziales Zentrum gGmbH
			Alt-Marzahn 31
Selbsthilfe			
08	Marzahner Chaussee	SHG für russischsprachige Angehörige von Drogen konsumierenden Jugendlichen	Vista gGmbH
			Allee der Kosmonauten 47
10	Alt-Marzahn	Selbsthilfe-, Kontakt- und Beratungsstelle	Wuhletal - Psychosoziales Zentrum gGmbH
			Alt-Marzahn 59A
10	Alt-Marzahn	Selbsthilfeprojekt „Alkoholfreies Begegnungs-Centrum“ (ABC)	Wuhletal - Psychosoziales Zentrum gGmbH
			Alt-Marzahn 54

Quelle: Soziale Infrastruktur. Marzahn-Hellersdorf 2009. Bericht des Bezirksamts Marzahn-Hellersdorf., S. 42ff;

Kultur- und Freizeiteinrichtungen

Tab. 27: Kulturelle und freizeitorientierte Angebote

	Planungsraum	Einrichtung	Standort
09	Springpfuhl	Kulturring in Berlin e.V.	Allee der Kosmonauten 69
09	Springpfuhl	Jugendkunstschule Art For Fun; Kuibtheater 2000*	Allee der Kosmonauten 67/69
10	Alt-Marzahn	KulturGut Alt-Marzahn	Alt-Marzahn 23
10	Alt-Marzahn	Bezirksmuseum Marzahn-Hellersdorf	Alt-Marzahn 51
10	Alt-Marzahn	Bockwindmühle	Hinter der Mühle 4

Quelle: <http://www.berlin.city-map.de/01100000/berlin/marzahn/kinos>

Tab. 28: Bibliotheken

	Planungsraum	Einrichtung	Standort
09	Springpfuhl	Stadtteilbibliothek „Erich Weinert“	Helene-Weigel-Platz 4
10	Alt-Marzahn	Soziale Bücherstube	Alt-Marzahn 23

Quelle: Kiezstadtplan, 2007

Gesundheitseinrichtungen

Tab. 29: Einrichtungen der ambulanten Versorgung / Ärztehaus

Planungsraum	Einrichtung	Träger	Standort	
09	Springpfuhl	Poliklinik „Ernst-Ludwig-Heim“	Paritätische Gesundheitszentrum GmbH	Helene-Weigel-Platz 10
09	Springpfuhl	Zahnklinik Ost - Marzahn	Privat - Zahnklinik Ost Verwaltung UG	Helene-Weigel-Platz 2

Quelle: Soziale Infrastruktur. Marzahn-Hellersdorf 2009. Bericht des Bezirksamts Marzahn-Hellersdorf, S. 77

Einrichtungen der Sport- und grünen Infrastruktur

Tab. 30: Sporthallen und -anlagen

Planungsraum	Eigenschaften	Standort	
Gedeckte Sportanlagen			
09	Springpfuhl	Schulsporthalle	Eugen-Roth-Weg 20
09	Springpfuhl	Schulsporthalle	Eugen-Roth-Weg 24
09	Springpfuhl	Sporthalle der Rhythmischen Sportgymnastik	Allee der Kosmonauten 119A
09	Springpfuhl	Schulsporthalle	Murtzaner Ring 35
09	Springpfuhl	Schulsporthalle	Murtzaner Ring 37
09	Springpfuhl	Sporthalle	Allee der Kosmonauten 143A
10	Alt-Marzahn	Schulsporthalle	Amanlisweg 40
10	Alt-Marzahn	Schulsporthalle	Kienbergstr. 57 A
10	Alt-Marzahn	Fecht-Sporthalle	Bruno-Baum-Str. 72
10	Alt-Marzahn	Schulsporthalle	Martha-Arendsee-Str.15
11	Landsberger Tor	Haus des Sports	Eisenacher Str. 121
11	Landsberger Tor	Box-Sporthalle	Eisenacher Str. 123
11	Landsberger Tor	Haus des Sports MUR	Eisenacher Str. 125
Ungedeckte Sportanlagen			
09	Springpfuhl	Sportanlage, 4 Tennisfelder, Leichtathletik-Nebenanlage, 2 Bambini-Tennisfelder	Eugen-Roth-Weg 22
09	Springpfuhl	Sportanlage, Rasen-Großspielfeld, Rundlaufbahn-Kunststoff	Allee der Kosmonauten 131
10	Alt-Marzahn	Beach-Anlage	Martha-Arendsee-Str. 17
10	Alt-Marzahn	Schulsportanlage	Amanlisweg 40
10	Alt-Marzahn	Schulsportanlage	Kienbergstr. 59
Schwimmbäder			
09	Springpfuhl	Schwimmhalle „Helmuth-Behrendt“	Helene-Weigel-Platz 8

Quelle: BA Marzahn-Hellersdorf, Abteilung Schule/Sport , 21.03.2011

Tab. 31: Private Sportangebote

Planungsraum	Name	Angebote	Standort	
09	Springpfuhl	Lady Fitness	Fitness für Frauen, Kurse und Ernährungsberatung, Sauna	Helene-Weigel-Platz 13
09	Springpfuhl	McFit Berlin-Marzahn	Fitness	Märkische Allee 160A
09	Springpfuhl	Mrs.Sporty	Fitness für Frauen	Allee der Kosmonauten 129
10	Alt-Marzahn	Fortuna-Bowling	Bowling	Allee der Kosmonauten 198
11	Landsberger Tor	Sport Factory Gesundheitsclub	Rehasport, Herz-Kreislauf-Kurse, Rückenschule bzw. Rückenurse, Tai Chi Kurse und das gesunde Abnehmen	Blumberger Damm 130

Eigene Erhebung (Stand: April 2011)

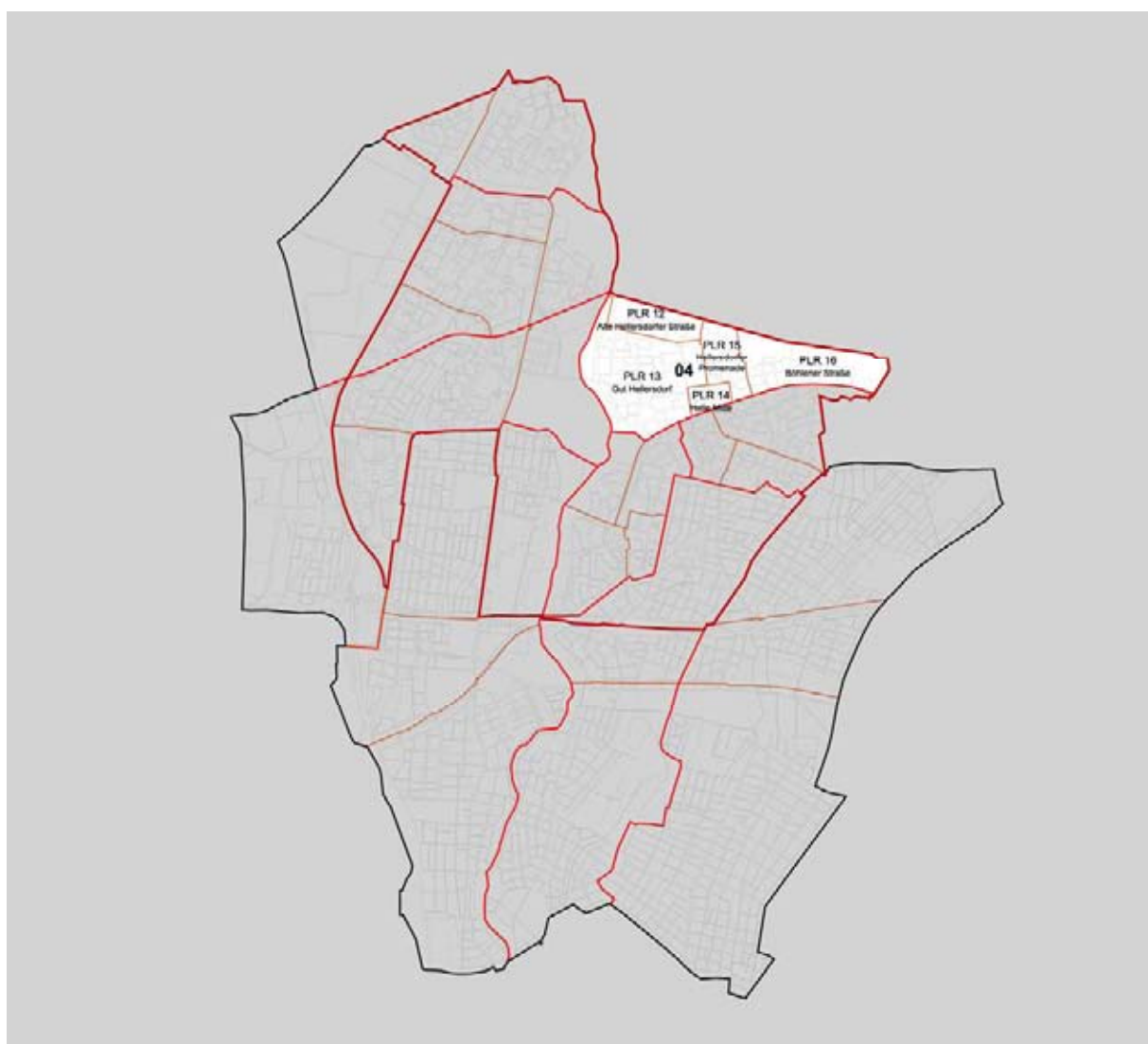
Tab. 32: Öffentliche Spielplätze

Planungsraum	Spielplatztyp	Eigenschaften	Standort	
09	Springpfehl	Allgemeiner Spielplatz	Spielkombination mit Dach, Kletternetz, Brüstung, Podest, Wippe, Rutschstange	Marchwitzastr., Märkische Allee 40-60
09	Springpfehl	Allgemeiner Spielplatz	Spielkombination mit Rutsche, 2 über dachte und 2 offene Podeste, Rutschstange, schräger Aufstieg, Bogenbrücke, Hängebrücke, Federtier, Doppelschaukel, Reck, Seilbahn	Marchwitzastr., Allee der Kosmonauten
09	Springpfehl	Allgemeiner Spielplatz	Netzbank, Multi-Pondo, Edelstahlrutsche, Doppelschaukel, Wackelscheibe, Seilpyramide, 2, Federbänke	Allee der Kosmonauten 66-68, Marchwitzastr. 33-45
09	Springpfehl	Spielplatz für ältere Kinder	Bolzplatz mit 2 Toren, 2TT-Platten	Märkische Allee 40-60, Allee der Kosmonauten
09	Springpfehl	Spielplatz mit zeitl. begrenzter Nutzung	Sprühplansche	Marchwitzastr., Allee der Kosmonauten
09	Springpfehl	Allgemeiner Spielplatz	Spielgerät Triton, Wackelbalken	Springpfehlpark, Murtzener Ring 63-69
09	Springpfehl	Allgemeiner Spielplatz	Rutschturm ohne Dach	Springpfehlpark, Murtzener Ring 45-69
09	Springpfehl	Allgemeiner Spielplatz	Spielkombination aus 2 Rutschen, Brücke, offenen Podesten, Turm mit Dach, Federtier, Wackelbrücke, Rutschstange, 2 Wippschafe	Springpfehlpark, Helene-Weigel-Platz
09	Springpfehl	Spielplatz für ältere Kinder	Bolzplatz, 2 Tore	Springpfehlpark, Murtzener Ring 45
09	Springpfehl	Spielplatz für ältere Kinder	Bolzplatz mit 2 Bolzplatztoren, 2 TTPlatten	Springpfehlpark
09	Springpfehl	Spielplatz für ältere Kinder	3 TT-Platten, Bolzplatz, 2 Basketballständer	Poelchastr., Murtzener Ring 9-11
09	Springpfehl	Allgemeiner Spielplatz	Wippe, Seilpyramide, Edelstahlrutsche	Poelchastr., Murtzener Ring 1-7
09	Springpfehl	Allgemeiner Spielplatz	Kletterturm mit Rutsche, Standpfosten, Federspielgerät	Poelchastr., Murtzener Ring 23
09	Springpfehl	Allgemeiner Spielplatz	Spielkombination mit offenem Podest, leiterförmigen Aufstieg, Rutsche, Kletterschräge mit Halteseil, usw.	Poelchastr., südlich Akazienwäldchen
09	Springpfehl	Allgemeiner Spielplatz	10-Plus-Anlage, Flüsterkarussell, 3 TT-Platten, Spielkombination mit Edelstahlpfosten, Achteckplattform mit Walmdach, 2 Treppen, Rampe mit Halteseil, 2 Climbingwände, usw.	Murtzener Ring 2-28
09	Springpfehl	Spielplatz für ältere Kinder	Bolzplatz mit Toren und Basketballständer	Murtzener Ring 2-28
09	Springpfehl	Allgemeiner Spielplatz	Seilpyramide, Netzspielgerät	Langhoffstr. 2-26, Murtzener Ring
09	Springpfehl	Spielplatz für ältere Kinder	2 Bolzplätze	Langhoffstr. 2-26, Murtzener Ring
10	Alt-Marzahn	Allgemeiner Spielplatz	2 TT-Platten, Federboje, Spielkombination	Bruno-Baum-Str. 32-34
10	Alt-Marzahn	Spielplatz für ältere Kinder	Bolzplatz	Bruno-Baum-Str.
10	Alt-Marzahn	Allgemeiner Spielplatz	Netzspielanlage mit 2 offenen Podesten, 2 Recks, leiterförmigen Aufstieg, Hängematte, Netzaufstieg, 2 Balanciertauen mit Seilhandläufen, Kletterstange, usw.	Paul-Schwenk-Str.
10	Alt-Marzahn	Spielplatz für ältere Kinder	Bolzplatz mit 2 Toren, 2 Basketballständer, 2 Sitzgruppen mit Tischen	Paul-Schwenk-Str.
10	Alt-Marzahn	Allgemeiner Spielplatz	Edelstahlrutsche	Fichtelberg-Str. 24-30
10	Alt-Marzahn	Allgemeiner Spielplatz	2 Seilpyramiden mit Hängebrückenverbindung, Balancierseil, 2 TTPlatten, 2 Sitzgruppen am Sandkasten	Fichtelberg-Str., Pekrunstr., Nähe Amanlisweg 16
10	Alt-Marzahn	Allgemeiner Spielplatz	SpieLLandschaft mit offenen und überdachten Podesten, 2 Rutschen, Schaukel, Rutschstange, schrägem Kettenkletternetz, usw.	Fichtelbergstr., Pekrunstr., Amanlisweg 10-12
10	Alt-Marzahn	Spielplatz für ältere Kinder	Bolzplatz mit 2 Toren, Basketballständer	Fichtelbergstr.
10	Alt-Marzahn	Allgemeiner Spielplatz	Spielkombination mit Rutsche, Metall-Doppelschaukel, TT-Platte	Rebhuhnweg, Scheibenbergstr. 23
10	Alt-Marzahn	Spielplatz für ältere Kinder	Bolzplatz mit 2 Toren, Basketballkorb	Rebhuhnweg, Scheibenbergstr. 23

Planungsraum	Spielplatztyp	Eigenschaften	Standort	
10	Alt-Marzahn	Allgemeiner Spielplatz	Spielkombination mit Rutschen, Reck, 2 TT-Platten, Spielkombination mit Federbank, 2 Federspielgeräten	Kienbergstr. 34-64
10	Alt-Marzahn	Spielplatz für ältere Kinder	Bolzplatz mit 2 Toren	Kienbergstr. 34-64
10	Alt-Marzahn	Spielplatz mit zeitl. begrenzter Nutzung	Sprühplansche	Kienbergstr., Grünzug am Anger
10	Alt-Marzahn	Allgemeiner Spielplatz	Kletteriglu mit Seilgerät, Edelstahl- Bockrutsche, Schwingdrache, Kletterrondell, Zweifachreck, Kletterwand,	Hain der Freundschaft
10	Alt-Marzahn	Allgemeiner Spielplatz	Spielgerätekombination mit Podest, Rutsche, Wackelsteg und schrägem Laufsteg, Dreifachreck, Wippe, Edstahlrutsche, usw.	Bärensteinstr.
10	Alt-Marzahn	Spielplatz für ältere Kinder	Bolzplatz mit Basketballkorb, Spielgerät, Sitzgruppe, 2 TT-Platten	Bärensteinstr.
10	Alt-Marzahn	Spielplatz für ältere Kinder	Bolzplatz mit 2 Bolzplatztoren, 2 Basketballständer	Rebhuhnweg am Dorf Marzahn, Am Lesegarten
10	Alt-Marzahn	Kleinkinderspielplatz	Spieleskulptur, Sitzgruppe	Mühlenberg-Dorf
10	Alt-Marzahn	Allgemeiner Spielplatz	Kletterkombination aus Kletterhaus mit Rutsche, Sitzgruppen, Federwippe, Doppelschaukel, Karussell,	Kienbergstr. 54
11	Landsberger Tor	Allgemeiner Spielplatz	Dreifachreck, Lümmelnetz, 2 Drehbalken, schwebender Stein, Sitztau, 5 Klangkörper, usw.	Landsberger Tor, "Wiesenpark", "Wiesentraum"
11	Landsberger Tor	Allgemeiner Spielplatz	Spielanlage mit Spielnetzkonstruktion in Form eines Wales, 2 Holzpottwale	Landsberger Tor, "Blauer Wuhl"
11	Landsberger Tor	Spielplatz für ältere Kinder	Basketballanlage mit 2 Basketballkörben, Beachvolleyballanlage mit Netz, 2 TT-Platten	Landsberger Tor
11	Landsberger Tor	Spielplatz mit zeitl. begrenzter Nutzung	Wasserspielplatz, Trampoline	Alllandsberger Platz

Quelle: Bezirksamt M-H (März 2011): Spielplatzversorgungsplan 2010 - Entwurf .

Datenprofil Bezirksregion Hellersdorf-Nord



Hellersdorf-Nord

In Hellersdorf-Nord leben 31.646 Einwohner/innen. Während in der Vergangenheit die Bevölkerungsentwicklung in Hellersdorf-Nord durch Verluste gekennzeichnet war, ist jetzt hervorzuheben, dass im Vergleich zum Vorjahr die Einwohnerzahl um 3,46 Prozent gewachsen ist. Bereits seit 2004 verlor die Bezirksregion nur noch 0,36 Prozent der Einwohner/innen, was als stabil bezeichnet werden kann. Der Wanderungssaldo der unter Sechsjährigen ist positiv, liegt mit 2,0 Prozent jedoch unter dem bezirklichen Durchschnitt.¹

Altersstruktur

Die Bevölkerung in Hellersdorf-Nord ist jünger als im Aktionsraum^{plus} und als im Berliner Durchschnitt. Der Anteil der unter Sechsjährigen liegt bei 7,1 Prozent. 11,4 Prozent der Bewohner/innen sind älter als 65 Jahre. Im Aktionsraum^{plus} liegt der Anteil der älteren Generation bei 15,9 Prozent, im Bezirk bei 16,6 und in Berlin bei etwa 19 Prozent.

Migrationshintergrund

Mit einem Anteil von ca. 12 Prozent hat etwa jede/r neunte Bewohner/in in Hellersdorf-Nord einen Migrationshintergrund, was in etwa dem Durchschnittswert des Aktionsraums^{plus} entspricht.

Wohnen

Die Wohnlagenqualität in Hellersdorf-Nord ist gut. Fast alle Wohnungen werden im Berliner Mietspiegel der mittleren Wohnlage zugeordnet. Damit wird die Wohnlage höher bewertet als im gesamten Aktionsraum^{plus} und in Gesamtberlin.

Erwerbsbeteiligung, Arbeitslosigkeit und Transfereinkommen

Bei den Einwohner/innen im Alter zwischen 15 und unter 65 Jahren sind 49,4 Prozent sozialversicherungspflichtig beschäftigt (Aktionsraum^{plus}: 52%; Bezirk: 52,9%; Berlin: 43,9%) und 15,7 Prozent sind arbeitslos (Aktionsraum^{plus}: 12,8%, Bezirk: 10,7%; Berlin: 9,4%).

Der Anteil von Personen unter 65 Jahren, die in Bedarfsgemeinschaften nach SGB II leben, beträgt 39,1 Prozent (Aktionsraum^{plus}: 30,7%, Bezirk: 24,7% und Berlin: 21,8%).

5,3 Prozent der Menschen über 65 Jahren beziehen Transferleistungen nach SGB XII, (Aktionsraum^{plus}: 3,4%, Bezirk: 2,6% und Berlin 4,2%).

Soziale Situation von Kindern und Jugendlichen

Als Hinweis auf Kinderarmut ist der Anteil der unter 15-Jährigen Kinder und Jugendlichen zu werten, die von öffentlichen Einkommenstransfers nach SGB II leben müssen. In Hellersdorf-Nord sind dies 65,2 Prozent (Aktionsraum^{plus}: 54,7%, Bezirk: 44,4% und Berlin 35,9%).

Der Anteil der Arbeitslosen unter den Jugendlichen und jungen Erwachsenen zwischen 15 und 25 Jahren übertrifft mit einem Wert in Höhe von 11,0 Prozent den Durchschnittswert im Aktionsraum^{plus} um 1,5 Prozentpunkte. Er liegt um 3,0 Prozentpunkte über dem bezirklichen Durchschnitt und ist mehr als doppelt so hoch wie der Berliner Durchschnittswert (5,5%).

¹ Die Daten zur Wanderung liegen nur bis 2009 vor.

Einwohnerentwicklung und Demografie

Einwohnerzahl und Einwohnerentwicklung

Tab. 1: Einwohner/innen auf PLR-Ebene, Bezirk, Aktionsraum, Berlin (Stand 31.12.2010)

Daten / Indikator	PLR 12 Alte Hellersdorfer Straße	PLR 13 Gut Hellersdorf	PLR 14 Helle Mitte	PLR 15 Hellersdorfer Promenade	PLR 16 Böhlener Straße	BZR 100104 Hellersdorf-Nord	Aktionsraum ^{plus}	Bezirk Marzahn-Hellersdorf	Berlin
Einwohner 2010 gesamt	5 831	14 228	1 649	5 003	4 935	31 646	189 416	246 225	3 387 562
davon ♂	48,0 %	48,3 %	48,4 %	50,6 %	50,0 %	48,9 %	49,2 %	49,3 %	48,9 %
davon ♀	52,0 %	51,7 %	51,6 %	49,4 %	50,0 %	51,1 %	50,8 %	50,7 %	51,1 %
Veränderung zu 2004 i. %	-1,24	-3,55	4,10	-9,99	24,53	-0,36	-2,29	-0,94	---
Veränderung zu 2009 i. %	5,27	0,24	-1,85	5,26	11,63	3,46	1,08	0,84	0,53

Quelle: AFS Berlin-Brandenburg (Datenpool), 31.12.2010; eigene Berechnungen

Einwohnerdichte

Berlin: 35,2 Einwohner/innen je ha
 Marzahn-Hellersdorf: 30,6 Einwohner/innen je ha
 Hellersdorf-Nord: 87,8 Einwohner/innen je ha

Quelle: AFS Berlin-Brandenburg (Datenpool) 31.12.2010, SenStadt Berlin und eigene Berechnung

Altersstruktur

Tab. 2: Altersklassen in Prozent (Stand 31.12.2010)

Daten / Indikator	PLR 12 Alte Hellersdorfer Straße	PLR 13 Gut Hellersdorf	PLR 14 Helle Mitte	PLR 15 Hellersdorfer Promenade	PLR 16 Böhlener Straße	BZR 100104 Hellersdorf-Nord	Aktionsraum ^{plus}	Bezirk Marzahn-Hellersdorf	Berlin
0 bis 6 J.	9,9	6,0	6,7	6,6	7,8	7,1	5,9	5,4	5,4
6 bis 15 J.	9,4	5,5	11,6	8,5	9,0	7,5	6,7	6,7	7,1
15 bis 18 J.	3,1	1,9	3,2	2,8	2,3	2,4	2,0	2,0	2,2
18 bis 25 J.	14,5	13,5	10,8	13,6	16,0	14,0	10,8	10,3	8,5
25 bis 55 J.	45,1	48,8	47,1	48,6	50,3	48,2	44,2	44,3	46,0
55 bis 65 J.	8,6	10,5	7,5	9,2	7,1	9,3	14,5	14,6	11,7
65 bis 80 J.	7,7	10,5	9,9	8,6	6,1	9,0	12,7	13,4	15,0
über 80 J.	1,7	3,1	3,3	2,1	1,4	2,4	3,2	3,2	4,2

Quelle: AFS Berlin-Brandenburg (Datenpool), 31.12.2010; eigene Berechnungen

Jugend- und Altenquotient

Tab. 3: Durchschnittsalter und Jugend- und Altenquotient (Stand 31.12.2010)

Daten / Indikator	PLR 12 Alte Hellersdorfer Straße	PLR 13 Gut Hellersdorf	PLR 14 Helle Mitte	PLR 15 Hellersdorfer Promenade	PLR 16 Böhlener Straße	BZR 100104 Hellersdorf-Nord	Aktionsraum ^{plus}	Bezirk Marzahn-Hellersdorf	Berlin
Durchschnittsalter	---	---	---	---	---	37,8	41,9	42,7	42,8
Jugendquotient i. %*	---	---	---	---	---	28,2	24,3	23,7	25,4
Altenquotient i. %*	---	---	---	---	---	16,5	23,3	24,7	29,8

* der Jugendquotient berechnet den Anteil der EW in Alter von 0 bis unter 20 Jahren auf die EW-Zahl im Alter von 20 bis unter 65 Jahren; der Altenquotient berechnet den Anteil der Menschen über 65 Jahren auf die EW-Zahl im Alter von 20 bis unter 65 Jahren; in diesem Sinne stellen sie einen Lastenquotient dar. Quelle: AfS Berlin-Brandenburg (Datenpool), 31.12.2010

Wanderungen

Tab. 4: Wanderungen (Stand 31.12.2009)

Daten / Indikator	PLR 12 Alte Hellersdorfer Straße	PLR 13 Gut Hellersdorf	PLR 14 Helle Mitte	PLR 15 Hellersdorfer Promenade	PLR 16 Böhlener Straße	BZR 100104 Hellersdorf-Nord	Aktionsraum ^{plus}	Bezirk Marzahn-Hellersdorf	Berlin
Wanderungsvolumen je 100 EW i. %	33,2	29,0	38,5	33,4	45,8	33,4	26,8	24,7	28,4
Wanderungssaldo je 100 EW i. %	1,1	-1,2	-4,9	-2,2	6,7	0,0	0,0	-0,1	0,3
Wanderungssaldo der unter 6-Jährigen i. %	4,3	-0,7	-0,7	-1,7	9,7	2,0	1,5	2,7	-0,1

Quelle: AfS Berlin-Brandenburg (Datenpool), 31.12.2009

Anteil der Einwohner/innen mit Migrationshintergrund

Tab. 5: Einwohner/innen mit Migrationshintergrund (Stand 31.12.2010)

Daten / Indikator	PLR 12 Alte Hellersdorfer Straße	PLR 13 Gut Hellersdorf	PLR 14 Helle Mitte	PLR 15 Hellersdorfer Promenade	PLR 16 Böhlener Straße	BZR 100104 Hellersdorf-Nord	Aktionsraum ^{plus}	Bezirk Marzahn-Hellersdorf	Berlin
EW mit Migrationshintergrund	955	1 080	674	467	614	3 790	23 640	26 938	872 132
in Prozent (%)	16,4	7,6	40,9	9,3	12,4	12,0	12,5	10,9	25,7
davon ♂	47,6 %	49,6 %	49,1 %	50,3 %	48,0 %	48,9 %	49,0 %	48,9 %	50,6 %
davon ♀	52,4 %	50,4 %	50,9 %	49,7 %	52,0 %	51,1 %	51,0 %	51,1 %	49,4 %
davon Ausländer	297	311	135	204	277	1 224	7 876	9 179	457 806
in Prozent (%)	5,1	2,2	8,2	4,1	5,6	3,9	4,2	3,7	13,5

Quelle: AfS Berlin-Brandenburg (Datenpool), 31.12.2010; eigene Berechnungen

Wohnsituation

Tab. 6: Einwohner/innen in einfacher, mittlerer, guter Wohnlage (Stand 31.12.2010)

Daten / Indikator	PLR 12 Alte Hellersdorfer Straße	PLR 13 Gut Hellersdorf	PLR 14 Helle Mitte	PLR 15 Hellersdorfer Promenade	PLR 16 Böhlener Straße	BZR 100104 Hellersdorf-Nord	Aktionsraum ^{plus}	Bezirk Marzahn-Hellersdorf	Berlin
Einfache Wohnlage i. %	---	1,0	---	---	---	0,4	33,1	42,7	41,7
Mittlere Wohnlage i. %	100,0	99,0	100,0	100,0	100,0	99,6	65,3	54,6	41,7
Gute Wohnlage i. %	---	---	---	---	---	---	1,5	2,6	16,5

Quelle: AfS Berlin-Brandenburg (Datenpool), 31.12.2010

Soziale Situation und Beschäftigung

Erwerbsbeteiligung, Arbeitslosigkeit und Transferleistungen

Tab. 7: Sozialversicherungspflichtig Beschäftigte am Wohnort (Stand 31.12.2009)

Daten / Indikator	PLR 12 Alte Hellers- dorfer Straße	PLR 13 Gut Hellers- dorf	PLR 14 Helle Mitte	PLR 15 Hellers- dorfer Promenade	PLR 16 Böhlener Straße	BZR 100104 Hellers- dorf-Nord	Aktions- raum ^{plus}	Bezirk Marzahn- Hellersdorf	Berlin
Anteil sozial- versicherungs- pflichtig Beschäftigte am Wohnort an EW zw. 15 bis unter 65 J. i. %	43,7	54,4	43,3	45,8	45,8	49,4	52,0	52,9	43,9

Quelle: AfS Berlin-Brandenburg (Datenpool), 31.12.2009

Tab. 8: Arbeitslosigkeit (Stand 31.12.2010)

Daten / Indikator	PLR 12 Alte Hellers- dorfer Straße	PLR 13 Gut Hellers- dorf	PLR 14 Helle Mitte	PLR 15 Hellers- dorfer Promenade	PLR 16 Böhlener Straße	BZR 100104 Hellers- dorf-Nord	Aktions- raum ^{plus}	Bezirk Marzahn- Hellersdorf	Berlin
Anteil Arbeits- loser im Rechts- kreis SGB II u. III (15-65 J.) i. %	18,3	13,6	15,3	18,1	16,6	15,7	12,8	10,7	9,4
Anteil Arbeits- loser im Rechts- kreis SGB II und III u. 25 J. i. %	11,6	9,7	6,5	10,9	14,6	11,0	9,5	8,0	5,5

Quelle: AfS Berlin-Brandenburg (Datenpool), 31.12.2010

Tab. 9: Empfänger/innen öffentlicher Transferleistungen (Stand 31.12.2009)

Daten / Indikator	PLR 12 Alte Hellers- dorfer Straße	PLR 13 Gut Hellers- dorf	PLR 14 Helle Mitte	PLR 15 Hellers- dorfer Promenade	PLR 16 Böhlener Straße	BZR 100104 Hellers- dorf-Nord	Aktions- raum ^{plus}	Bezirk Marzahn- Hellersdorf	Berlin
Anteil Empfänger/- innen Transferlei- stungen SGB II (Pers. in Bedarfs- gemeinschaften) u. 65 J. i. %	47,0	32,9	49,6	41,7	41,8	39,1	30,7	24,7	21,8
Anteil Empfänger/- innen von Grundsicherung SGB XII, ab 65 J. i. %	6,5	4,6	11,6	5,3	3,2	5,3	3,4	2,6	4,2

Quelle: AfS Berlin-Brandenburg (Datenpool), 31.12.2009

Soziale Situation von Kindern und Jugendlichen

Tab. 10: Armutsrisiken für Kinder und Jugendliche (Stand 31.12.2009 und 31.12.2010)

Daten / Indikator	PLR 12 Alte Hellers- dorfer Straße	PLR 13 Gut Hellers- dorf	PLR 14 Helle Mitte	PLR 15 Hellers- dorfer Promenade	PLR 16 Böhlener Straße	BZR 100104 Hellers- dorf-Nord	Aktions- raum ^{plus}	Bezirk Marzahn- Hellersdorf	Berlin
Anteil Empfänger/innen von Transferleistungen n. SGB II im Alter u. 15 J. i. %	68,0	59,6	76,7	67,1	67,0	65,2	54,7	44,4	35,9
Anteil Kinder u. Jugendliche unter 21 J. mit Hilfen z. Erziehung i. %	---	---	---	---	---	5,1 (31.12.2010)	---	4,1 (31.12.2010)	3,3 (31.12.2010)

Quelle: AFS Berlin-Brandenburg (Datenpool), 31.12.2009, 31.12.2010

Tab. 11: Kinderbetreuung (Stand 31.12.2010)

Daten / Indikator	PLR 12 Alte Hellers- dorfer Straße	PLR 13 Gut Hellers- dorf	PLR 14 Helle Mitte	PLR 15 Hellers- dorfer Promenade	PLR 16 Böhlener Straße	BZR 100104 Hellers- dorf-Nord	Aktions- raum ^{plus}	Bezirk Marzahn- Hellersdorf	Berlin
Anteil betreuter Kinder (Wohnort Kind) in öff. geförderter Kinder-tagesbetreuung an Kindern u. 6 J. i. %	---	---	---	---	---	61,7	---	67,6	64,8

Quelle: AFS Berlin-Brandenburg (Datenpool), 31.12.2010

Soziale Infrastruktur

Zielgruppenübergreifend arbeitende Einrichtungen

Tab. 12: Übergeordnete Einrichtungen der öffentlichen Verwaltung und anderer Institutionen

Planungsraum	Einrichtung	Standort	
14	Helle Mitte	Rathaus Marzahn-Hellersdorf (Regionaler Sozialpädagogischer Dienst)	Alice-Salomon-Platz 3
14	Helle Mitte	Bürgeramt Helle Mitte	Alice-Salomon-Platz 3
14	Helle Mitte	Agentur für Arbeit Marzahn Hellersdorf	Janusz-Korczak-Straße 32
14	Helle Mitte	Berufsinformationszentrum	Janusz-Korczak-Straße 32, Eingang Kokoschstraße

Quelle: BA Marzahn-Hellersdorf, 2010

Tab. 13: Stadtteilzentren, Nachbarschaftseinrichtungen und Quartiersmanagement

Planungsraum	Einrichtung	Träger	Standort	
13	Gut Hellersdorf	AWO-Begegnungsstätte	AWO	Kastanienallee 53/55
15	Hellersdorfer Promenade	Stadtteilbüro Quartiersmanagement	S.T.E.R.N. GmbH	Hellersdorfer Promenade 17

Quelle: Soziale Infrastruktur. Marzahn-Hellersdorf 2009. Bericht des Bezirksamts Marzahn-Hellersdorf, S. 21ff

Zielgruppenspezifische Einrichtungen

Tab. 14: Einrichtungen für Frauen

Planungsraum	Einrichtung	Träger	Standort	
15	Hellersdorfer Promenade	Kiek in Nachbarschaftshilfe für Frauen	Kiek in e.V.	Hellersdorfer Promenade 14a

Quelle: Soziale Infrastruktur. Marzahn-Hellersdorf 2009. Bericht des Bezirksamts Marzahn-Hellersdorf, S. 58ff; Stiftung Demokratische Jugend 2011. eine ART Broschüre. Angebote für Kinder und Jugendliche in Berlin, S. 19

Tab. 15: Einrichtungen für Menschen mit Migrationshintergrund

Planungsraum	Einrichtung	Träger	Standort	
12	Alte Hellersdorfer Straße	Haus Babylon	Babel e.V.	Klausdorfer Straße 8
13	Gut Hellersdorf	Pro Migrant	Urban-consult gGmbH	Alte Hellersdorfer Straße 77
13	Gut Hellersdorf	Volkshochschule Marzahn-Hellersdorf – Integrationsträger (BAMF)	Volkshochschule Marzahn-Hellersdorf	Cottbusser Straße 25

Quelle: Soziale Infrastruktur. Marzahn-Hellersdorf 2009 Bericht des Bezirksamts Marzahn-Hellersdorf., S. 67f

Einrichtungen zur Bildung und Betreuung für Kinder und Jugendliche

Tab. 16: Kindertagesstätten

Planungsraum	Kita	Träger	Plätze	Aufnahmealter	Standort	
12	Alte Hellersdorfer Straße	Kindergarten Traumzauberhaus	Eigenbetrieb „Kindergärten NordOst“	195	Unter 1 Jahr	Teupitzer Straße 10/12
12	Alte Hellersdorfer Straße	Taffy	JAO-Jugendwerk Aufbau Ost e.V.	190	8 Wochen	Zossener Straße 53/55
13	Gut Hellersdorf	Haus Lach und Krach	Boot e.V.	150	8 Wochen	Suhler Straße 43/45
13	Gut Hellersdorf	Kastanienknirpse	Pad e.V.	40	1 Jahr	Kastanienallee 53
13	Gut Hellersdorf	Kastanienallee	Humanistischer Verband Deutschlands e.V.	150	8 Wochen	Kastanienallee 28/30
13	Gut Hellersdorf	Wummelbude	Boot e.V.	210	8 Wochen	Fercher Str. 10/12
13	Gut Hellersdorf	Grünschnabel	Pad e.V.	80	8 Wochen	Havelländer Ring 32b
15	Hellersdorfer Promenade	Spielhaus	Jugend- und Sozialwerk gGmbH	175	1 Jahr	Zerbster Straße 99/101
16	Böhlener Straße	Micky-Maus	Eigenbetrieb „Kindergärten NordOst“	190	8 Wochen	Weißenfesler Straße 31/33

Quelle: BA Marzahn-Hellersdorf (2011): Entwurf - Fortschreibung Kita-Standortnetzplanung.
BA Marzahn-Hellersdorf (2011): Kindertagesstätten in Marzahn-Hellersdorf. Korr. Fachamt 25.07.2011

Tab. 17: Grund- und Förderschulen

Planungsraum	BSN	Schulname	Schüler	Standort	
Grundschulen					
12	Alte Hellersdorfer Straße	10G17	Beatrix-Potter-Grundschule	350	Ludwigfelder Straße 7
13	Gut Hellersdorf	10G18	Pustebume-Grundschule	416	Kastanienallee 118
16	Böhlener Straße	10G19	Bücherwurm-Schule am Weiher	521	Eilenburger Straße 1
Förderschulen					
16	Böhlener Straße	10S08	Schule am Mummelsoll(Förderschwerpunkt geistige Entwicklung)	125	Eilenburger Straße 4

Quelle: http://www.berlin.de/sen/bildung/schulverzeichnis_und_portraits/anwendung/SchulListe.aspx?BezNr=10, Stand 25.07.11

Tab. 18: Schulen der Sekundarstufe I und II

Planungsraum	BSN	Schulname	Schüler	Standort	
12	Alte Hellersdorfer Straße	10K05	Jean-Piaget-Schule	363	Mittenwalder Straße 5
13	Gut Hellersdorf	10K07	Caspar-David-Friedrich-Oberschule	374	Alte Hellersdorfer Straße 7
13	Gut Hellersdorf	10K02	Haecckel-Schule	436	Luckenwalder Straße 53
13	Gut Hellersdorf	10K10	Wolfgang-Amadeus-Mozart-Schule (Gemeinschaftsschule)	627	Cottbuser Straße 23
13	Gut Hellersdorf	10Y08	Sartre-Oberschule	614	Kyritzer Straße 103

Quelle: http://www.berlin.de/sen/bildung/schulverzeichnis_und_portraits/anwendung/SchulListe.aspx?BezNr=10, Stand 25.07.11

Tab. 19: Weitere Bildungseinrichtungen

	Planungsraum	BSN	Schulname	Schüler	Standort
13	PLR Gut Hellersdorf	10A08	1. Schulpraktisches Seminar (S) Marzahn-Hellersdorf		Luckenwalder Str. 51
13	PLR Gut Hellersdorf	10A06	2. Schulpraktisches Seminar (L) Marzahn-Hellersdorf		Luckenwalder Str. 51
13	PLR Gut Hellersdorf	10A07	3. Schulpraktisches Seminar (L) Marzahn-Hellersdorf		Luckenwalder Str. 51
14	PLR Helle Mitte		Alice Salomon Hochschule Berlin		Alice-Salomon-Platz 5
14	PLR Helle Mitte	10B02	OSZ Gesundheit II		Peter-Weiss-Gasse 8

Quelle: http://www.berlin.de/sen/bildung/schulverzeichnis_und_portraets/anwendung/SchulListe.aspx?BezNr=10 (Stand 25.07.2011)

Tab. 20: Einrichtungen der Kinder- / Jugendarbeit sowie Jugendsozialarbeit

Planungsraum	Einrichtung	Träger	Standort	
12	Alte Hellersdorfer Str.	Kellerclub Paule	Ball e.V.	Alte Hellersdorfer Straße 137
12	Alte Hellersdorfer Str.	Kontakt- und Beratungsstelle „C 119“	Förderverein f. Jugend- u. Sozialarbeit	Alte Hellersdorfer Straße 119
12	Alte Hellersdorfer Str.	Tresor	G.U.T. Consult	Ludwigsfelder Str. 2a
13	Gut Hellersdorf	JFE "Joker"	Bezirksamt Marzahn-Hellersdorf	Alte Hellersdorfer Straße 3
13	Gut Hellersdorf	Jugendwerkstatt Geschichte und Handwerk „GeHa“	Förderband e.V. Kulturinitiative	Alte Hellersdorfer Straße 7
13	Gut Hellersdorf	Kellerclub Paulinchen	Ball e.V.	Gothaer Straße 36
13	Gut Hellersdorf	Senfte 10	Kids&Co e.V.	Senftenberger Straße 10
13	Gut Hellersdorf	Kinder- und Jugendbüro, Haus an der Kastanienallee	Humanistischer Verband e.V	Kastanienallee 53/ 55
13	Gut Hellersdorf	Roter Baum - Jugend- und Kiezzentrum Helle Mitte	Jugendverein Roter Baum e.V.	Stendaler Straße 43
13	Gut Hellersdorf	Haus Sonneneck	Kids&Co e.V.	Alt Hellersdorf 29/ 31
13	Gut Hellersdorf	Begegnungszentrum für Jung und Alt	Evangeliums-Christengemeinde, Kontakmission e.V.	Havelländerring 40
15	Hellersdorfer Promenade	JFE "Hella"-Klub für Mädchen und junge Frauen"	BA Marzahn-Hellersdorf	Tangermünder Straße 2a
15	Hellersdorfer Promenade	"Die Arche"	Die Arche. Christliches Kinder- und Jugendhilfswerk e.V.	Tangermünder Straße 7
15	Hellersdorfer Promenade	Buntes Haus	Jugendverein Roter Baum e.V.	Hellersdorfer Promenade 14
15	Hellersdorfer Promenade	Ventilator	Kietz für Kids e.V.	Hellersdorfer Promenade 14b
15	Hellersdorfer Promenade	JFE "Eastend"	Eastend e.V.	Tangermünder Straße 127
16	Böhlener Straße	Freilandlabor	INU gGmbH	Torgauer Straße 6

Quelle: [//www.berlin.de/imperia/md/content/bamarzahnhellersdorf/publikationen/jugendamt/angebote/angebote_marzahn_hellersdorf.pdf?download.html](http://www.berlin.de/imperia/md/content/bamarzahnhellersdorf/publikationen/jugendamt/angebote/angebote_marzahn_hellersdorf.pdf?download.html)

Tab. 21: Einrichtungen der Kinder- / Jugendhilfe

Planungsraum	Einrichtung	Träger	Standort	
12	Alte Hellersdorfer Str.	SOS-Familienzentrum/ Familienberatung	SOS-Kinderdorf e.V.	Alte Hellersdorfer Straße 77
13	Gut Hellersdorf	Kinder- und Jugendhilfezentrum Hellersdorf-Nord „Haus an der Kastanienallee“	AHB Marzahn-Hellersdorf/ pad e.V.	Kastanienallee 53/ 55

Quelle: BA Marzahn-Hellersdorf (2011) - Freizeitangebote in Marzahn-Hellersdorf von Berlin. Korrektur durch das Fachamt 26.07.2011

Einrichtungen für Senioren/innen und besondere soziale Gruppen

Tab. 22: Seniorenfreundliche Wohnungen und Seniorenwohnhäuser

Planungsraum	Vermieter	Standort
12	Alte Hellersdorfer Straße Stadt und Land Wohnbautengesellschaft mbH	Teupitzer Straße 15
13	Gut Hellersdorf WG Grüne Mitte e. G.7	Fercher Straße 8
13	Gut Hellersdorf WG Grüne Mitte e. G.	Michendorfer Straße 7
13	Gut Hellersdorf WG Grüne Mitte e. G.	Luckenwalder Straße 31
13	Gut Hellersdorf WG Grüne Mitte e. G.	Luckenwalder Straße 7
13	Gut Hellersdorf WG Grüne Mitte e. G.	Zossener Straße 124
13	Gut Hellersdorf Stadt und Land Wohnbautengesellschaft mbH	Suhler Straße 52, 56, 72, 74
15	Hellersdorfer Promenade HS Hausinvest GbR	Tangermünder Straße 53
15	Hellersdorfer Promenade HS Hausinvest GbR	Tangermünder Straße 51
15	Hellersdorfer Promenade Immobilienfonds MEGA 17 GbR	Quedlinburger Str. 26
15	Hellersdorfer Promenade Immobilienfonds MEGA 17 GbR	Quedlinburger Str. 28
15	Hellersdorfer Promenade Immobilienfonds MEGA 17 GbR	Quedlinburger Str. 26
16	Böhlener Straße Immobilienfonds MEGA 17 GbR	Naumburger Ring 14
16	Böhlener Straße Immobilienfonds MEGA 17 GbR	Naumburger Ring 16
16	Böhlener Straße Immobilienfonds MEGA 17 GbR	Naumburger Ring 18
16	Böhlener Straße Immobilienfonds MEGA 17 GbR	Naumburger Ring 50
16	Böhlener Straße Immobilienfonds MEGA 17 GbR	Naumburger Ring 52

Quelle: Soziale Infrastruktur. Marzahn-Hellersdorf 2009. Bericht des BA Marzahn-Hellersdorf, S. 26

Tab. 23: Seniorenbegegnungsstätten

Planungsraum	Einrichtung	Träger	Standort
13	Gut Hellersdorf Seniorenclub Grüne Mitte	Grüne Mitte eG	Fercher Straße 6
15	Hellersdorfer Promenade Nachbarschaftshilfe für Frauen Hellersdorf	Kiek in e. V. Berlin	Hellersdorfer Promenade 14 A

Quelle: BA Marzahn-Hellersdorf, Zuarbeit Sozialamt + PLS 12.4.11

Tab. 24: Einrichtungen für Pflegebedürftige

Planungsraum	Einrichtung	Träger	Standort	
Einrichtungen der ambulanten Pflege				
13	Gut Hellersdorf	Ambulanter Pflegedienst	Pflegedienst am Kienberg	Suhler Str. 37
13	Gut Hellersdorf	Ambulanter Pflegedienst	Pflege des Vertrauens Anita Eisenmenger	Fercher Str. 8
14	Helle Mitte	Ambulanter Pflegedienst	Diakonie-Sozialstation Marzahn-Hellersdorf GmbH	Kokoschkastr. 8
15	Hellersdorfer Promenade	Ambulanter Pflegedienst	AWO gemeinnützige Pflegegesellschaft mbH	Arneburger Straße 8-10
Vollstationäre Pflegeeinrichtungen				
13	Gut Hellersdorf	Seniorenbetreuung Haus Kyritz	Pflegeheim Riemeister GmbH & Co Betriebs KG	Kyritzer Straße 63
Kurzzeitpflege				
14	Helle Mitte	Kurzzeitpflege „Helle Mitte“	Gesundheitspflege Helle Mitte	Janusz-Korczak-Str. 12
Tagespflege				
15	Hellersdorfer Promenade	Seniorentagesstätte	Martina Reichenbach & Caroline Beuster GbR	Tangermünder Str. 51

Quelle: Soziale Infrastruktur. Marzahn-Hellersdorf 2009 Bericht des Bezirksamts Marzahn-Hellersdorf., S. 48 u. 49ff

Tab. 25: Einrichtungen für Menschen mit geistigen und/oder körperlichen Behinderungen

Planungsraum	Name	Träger	Standort	
16	Böhlener Straße	Werkstatt für Behinderte	Nordberliner Werkgemeinschaft, www.nbw-wfb.de	Böhlener Str. 51

Quelle: Soziale Infrastruktur. Marzahn-Hellersdorf 2009 Bericht des Bezirksamts Marzahn-Hellersdorf, S. 39.

Tab. 26: Einrichtungen für Menschen mit psychischen Störungen und/oder Suchtproblemen

Planungsraum	Einrichtung	Träger	Standort	
Arbeit und Beschäftigung				
15	Hellersdorfer Promenade	Zuverdienst für psychisch kranke Menschen	Mittendrin in Hellersdorf – Verein zur Integration Behinderter e.V.	Hellersdorfer Promenade 18
Betreutes Wohnen				
14	Helle Mitte	Verbund von therapeutisch betreutem Wohnen für seelisch Behinderte	ajb GmbH – gemeinnützige Gesellschaft für Jugendberatung und psychosoziale Rehabilitation	Peter-Weiss-Gasse 6
Selbsthilfe				
16	Böhlener Straße	Wohn- und Selbsthilfeprojekt „Edgar-Carlo-Bettermann“	pad e. V. Eltern und Jugendliche gegen Drogenmissbrauch www.padv.de	Naumburger Ring 19

Quelle: Soziale Infrastruktur. Marzahn-Hellersdorf 2009. Bericht des Bezirksamts Marzahn-Hellersdorf., S. 44 u. 46ff; und Kiezstadtplan Marzahn-Hellersdorf <http://www.berlin.de/ba-marzahn-hellersdorf/verwaltung/jugend/region4.html>

Kultur- und Freizeiteinrichtungen

Tab. 27: Kulturelle und freizeitorientierte Angebote

Planungsraum	Einrichtung	Standort
14	Helle Mitte City-Melodie Musik Schule	Janusz-Korczak-Straße 20
14	Helle Mitte Kino Cinestar	Stendaler Straße 25
14	Helle Mitte ArtKunstRaum	Quedlinburger Straße 10

Quelle: <http://www.kultur-marzahn-hellersdorf.de/> (Zugriff am 07.02.2011); BA Marzahn-Hellersdorf (2011) - Freizeitangebote in Marzahn-Heller, Korr. Fachamt 18.02.2011, 04.04.2011

Tab. 28: Bibliotheken

Planungsraum	Einrichtung	Standort
12	Alte Hellersdorfer Straße Mittelpunktbibliothek Ehm Welk	Alte Hellersdorfer Str. 125
14	Helle Mitte Bibliothek der Alice Salomon Fachhochschule Berlin	Alice-Salomon-Platz 5
15	Hellersdorfer Promenade Peter-Weiss-Bibliothek	Hellersdorfer Promenade 24

Quelle: <http://www.stb-mh.de/Unsere-Bibliotheken.html> (Zugriff am 07.02.2011) und <http://www.berlin.de/ba-marzahn-hellersdorf/verwaltung/bildung/kultur/bibliotheken.html> (Zugriff am 07.02.2011) Korr. Fachamt 18.02.2011

Gesundheitseinrichtungen

Tab. 29: Einrichtungen der stationären Versorgung / Ärztehaus

Planungsraum	Einrichtung	Träger	Standort
14	Helle Mitte Zentrum für Wirbelsäulenerkrankungen	„Helle Mitte“ GmbH Berlin	Alice-Salomon-Platz 2

Quelle: Soziale Infrastruktur. Marzahn-Hellersdorf 2009. Bericht des Bezirksamts Marzahn-Hellersdorf, S. 77

Einrichtungen der Sport- und grünen Infrastruktur

Tab. 30: Sporthallen und -anlagen

Planungsraum		Eigenschaften	Standort
Gedeckte Sportanlagen			
12	Alte Hellersdorfer Straße	Schulsporthalle	Mittenwalder Str. 5 B
12	Alte Hellersdorfer Straße	Schulsporthalle	Ludwigsfelder Str. 7
12	Alte Hellersdorfer Straße	Schulsporthalle	Klausdorfer Straße 6
13	Gut Hellersdorf	Schulsporthalle	Senftenberger Straße 36
13	Gut Hellersdorf	Schulsporthalle	Alte Hellersdorfer Str. 7
13	Gut Hellersdorf	Schulsporthalle	Kyritzer Str. 43
13	Gut Hellersdorf	Schulsporthalle	Kyritzer Str. 90
13	Gut Hellersdorf	Schulsporthalle	Kastanienallee 118
13	Gut Hellersdorf	Schulsporthalle	Luckenwalder Str. 45
13	Gut Hellersdorf	Schulsporthalle	Kastanienallee 57
13	Gut Hellersdorf	Sporthalle	Neuruppiner Str. 21
15	Hellersdorfer Promenade	Schulsporthalle	Peter- Weiss- Gasse 8
16	Böhlener Straße	Schulsporthalle	Eilenburger Str. 3
16	Böhlener Straße	Schulsporthalle, Spielfeld und Therapiebecken	Eilenburger Str. 4
16	Böhlener Straße	TuS-Ball Sporthalle	Naumburger Ring 3
16	Böhlener Straße	TuS-Judo Sporthalle	Naumburger Ring 5
Ungedeckte Sportanlagen			
12	Alte Hellersdorfer Straße	Schulsportanlage	Mittenwalder Str. 5
13	Gut Hellersdorf	Schulsportanlage	Kyritzer Str. 90
13	Gut Hellersdorf	Schulsportanlage	Kastanienallee 118
13	Gut Hellersdorf	Sportanlage	Neuruppiner Straße 21
13	Gut Hellersdorf	Schulsportanlage	Cottbusser Str.
13	Gut Hellersdorf	Schulsportanlage	Kastanienallee 57
13	Gut Hellersdorf	Schulsportanlage	Alte Hellersdorfer Str. 7
16	Böhlener Straße	Sportanlage, Kunstrasen-Großspielfeld, Leichtathletik - Einzelanlagen, Umkleide- u. Sanitärtrakt	Oschatzer Ring 3
16	Böhlener Straße	Schulsportanlage	Eilenburger Str. 3
16	Böhlener Straße	Schulsportanlage	Eilenburger Str. 4

Quelle: BA Marzahn-Hellersdorf, Abteilung Schule/Sport , 21.03.2011

Tab. 31: Private Sportangebote

Planungsraum	Name	Angebote	Standort	
12	Alte Hellersdorfer Str.	CitiFrauen Fitness	Fitness für Frauen, Wellnes, Kurse	Alte Hellersdorfer Str. 119
12	Alte Hellersdorfer Str.	Family-Fitness Berlin	Fitness	Mittenwalder Str. 14
14	Helle Mitte	Mrs.Sporty	Fitness für Frauen	Janusz-Korczak-Str. 35
14	Helle Mitte	Tripple Nine	Fitness, Aerobic, Sauna	Janusz-Korczak-Straße 8
16	Böhlener Straße	WingTsun Schule	WingTsun Selbstverteidigung	Böhlener Straße 3-5

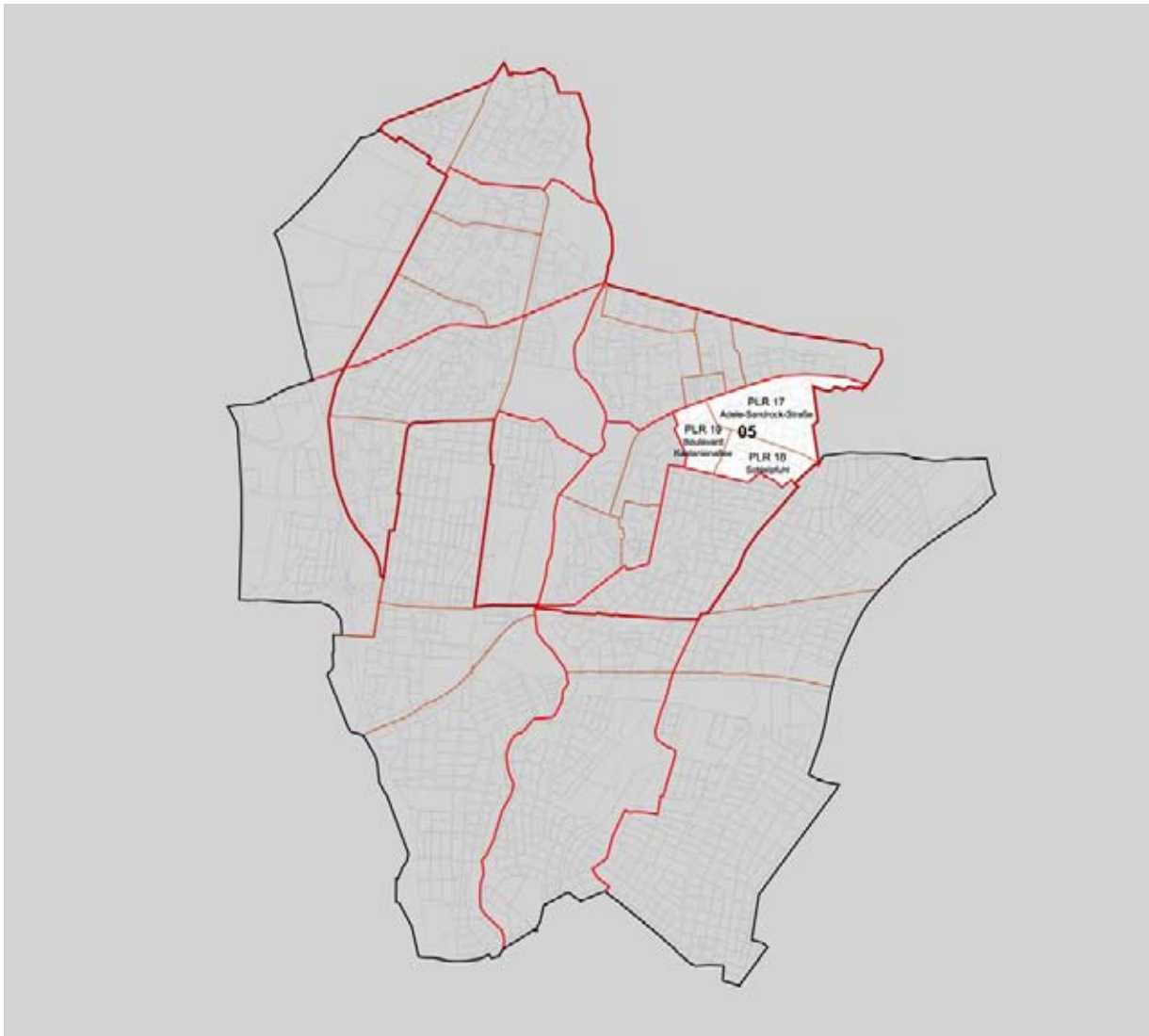
Eigene Erhebung (Stand: April 2011)

Tab. 32: Öffentliche Spielplätze

Planungsraum	Spielplatztyp	Eigenschaften	Standort	
12	Alte Hellersdorfer Straße	Spielplatz für ältere Kinder	Bolzplatz, 2 Tore, 2 Basketballständer, TT-Platte, Tenniswand	Landsberger Chaussee
12	Alte Hellersdorfer Straße	Spielplatz für ältere Kinder	Kletterwand	Klausdorfer Straße 12
12	Alte Hellersdorfer Straße	Spielplatz für ältere Kinder	Bolzplatz, 2 Tore	Mittenwalder Straße 20-24
12	Alte Hellersdorfer Straße	Allgemeiner Spielplatz	Kletterturm mit Metallrutsche, Drehscheibe, 2 Basketballkörbe, Bolzplatz mit 2 Boltoren, 3 TT-Platten, 2 Holzpavillons	Zossener Str. 66-68
13	Gut Hellersdorf	Allgemeiner Spielplatz	4-fach Metallschaukel, Wackeltulpe, TT-Platte, Sechseckturm mit Strickleiter, Rutsche, Sprossenleiter, Kletterwand, usw.	Suhler Str. 18-24
13	Gut Hellersdorf	Allgemeiner Spielplatz	rotierender Ring, Basketballständer, Spielkombination aus Wackelbalken, Himmelsleiter, Kletterwand, Seilaufstiege, Kreiselkulpturen	Suhler Str. 42-60
13	Gut Hellersdorf	Allgemeiner Spielplatz	BMX-Bahn, Skateboard-Anlage mit 2 Mini-Pipes, 2 Half-Pipes, verschiedene Skateelemente, 2 TT-Platten, Spielplatzanlage mit Türmchen, Seilbrücken, Kriechtunnel, Kletternetz, Kletterstange, Tunnelrutsche	Senftenberger Str. 10
13	Gut Hellersdorf	Spielplatz für ältere Kinder	1 Beachvolleyballplatz, 2 Basketballkörbe, 2 TT-Platten, Großfeldschachrett	Am Wuhlewanderweg
13	Gut Hellersdorf	Allgemeiner Spielplatz	TT-Platte, 2 Sitzbänke, 1 Basketballkorb, überdachte Sitzfläche	Kyritzer Str. 109
16	Böhlener Straße	Allgemeiner Spielplatz	2 TT-Platten, Jugendsitzbank, Anlage mit Balancierelement, Podesten, Pergola mit Sitzelementen, Streetballübungsanlage mit Streetballständer	Oschatzer Ring, An der Zerbster Str.
16	Böhlener Straße	Spielplatz mit zeitl. begrenzter Nutzung	Drache mit Rutsche	Oschatzer Ring, An der Zerbster Str.
16	Böhlener Straße	Spielplatz für ältere Kinder	Skateboard-Übungselemente, Bolzplatz, 2 Tore, Basketballkorb, Seilaufstiege, Kreiselkulpturen	Oschatzer Ring

Quelle: Bezirksamt M-H (März 2011): Spielplatzversorgungsplan 2010 - Entwurf.

Datenprofil Bezirksregion Hellersdorf-Ost



Hellersdorf-Ost

In Hellersdorf-Ost leben 17.923 Einwohner/innen, dies sind 9,5 Prozent aller Bewohner/innen des Aktionsraum^{plus} bzw. 7,3 Prozent der Bezirksbevölkerung. Seit 2004 verlor die Bezirksregion rund 8 Prozent der Einwohner/innen. Im letzten Jahr gab es allerdings einen Bevölkerungszuwachs von 1,32 Prozent.

Der Wanderungssaldo der unter Sechsjährigen – als ein Hinweis auf die Attraktivität als Familienstandort – ist negativ und beträgt -2,9 Prozent. Dies steht in Kontrast zu den positiven Saldi in anderen Bezirksregionen und im Aktionsraum^{plus}.¹

Altersstruktur

Die Bevölkerung in Hellersdorf-Ost ist jünger als im Aktionsraum^{plus} und als im Berliner Durchschnitt. Der Anteil der unter Sechsjährigen liegt bei 6,3 Prozent, d. h. über dem Durchschnittswert des Aktionsraums^{plus} und vom Bezirk. Den höchsten Anteil an unter sechsjährigen Kindern weist der PLR Boulevard Kastanienallee auf. Hier beträgt der Anteil dieser Altersgruppe 8,8 Prozent.

Fast 13 Prozent der Bewohner sind älter als 65 Jahre. Im Aktionsraum^{plus} liegt der Anteil der älteren Bevölkerung bei knapp 16 Prozent, im Bezirk Marzahn-Hellersdorf bei 16,6.

Migrationshintergrund

Ca. 6,6 Prozent der Einwohner/innen haben einen Migrationshintergrund, dieser Anteil liegt weit unter dem Durchschnittswert des Aktionsraums^{plus} und des Bezirks.

Wohnen

Bei der Qualität der Wohnlage werden im Berliner Mietspiegel alle Wohnungen der mittleren Wohnlage zugeordnet. Damit weicht die Wohnlage positiv vom Aktionsraum^{plus} und von Gesamtberlin ab.

Erwerbsbeteiligung, Arbeitslosigkeit und Transfereinkommen

54,6 Prozent der Einwohner/innen zwischen 15 bis unter 65 Jahre sind sozialversicherungspflichtig beschäftigt, dieser Wert liegt leicht über den Durchschnittswerten des Aktionsraums^{plus} (52,0%) und des Bezirks (52,9%) und 10,7 Prozentpunkte über dem Berliner Mittelwert.

Die Arbeitslosigkeit beträgt 12,6 Prozent gemessen an der erwerbsfähigen Bevölkerung im Alter zwischen 15 bis unter 65 Jahre. Dieser Wert liegt fast gleich auf mit dem Durchschnittswert im Aktionsraum^{plus} (12,8%), übersteigt aber den bezirklichen um 1,9 und den Berliner Durchschnittswert um 3,2 Prozentpunkte.

Der Anteil von Personen unter 65 Jahren, die in Bedarfsgemeinschaften nach SGB II leben, beträgt 29,9 Prozent (Aktionsraum^{plus}: 30,7%, Bezirk: 24,7%, Berlin: 21,8%).

2,8 Prozent der Menschen über 65 Jahren beziehen Transferleistungen nach SGB XII, bezirkswweit sind es 2,6 Prozent und der Berliner Durchschnittswert liegt bei 4,2 Prozent.

Soziale Situation von Kindern und Jugendlichen

54,9 Prozent der Kinder und Jugendlichen unter 15 Jahren leben von öffentlichen Einkommenstransfers nach SGB II, was auf die Verbreitung von Kinderarmut hinweist. Besonders viele Familien in wirtschaftlich prekären Lagen scheinen im PLR Kastanienallee zu wohnen. Hier leben 75,1 Prozent der unter 15-jährigen Kinder und Jugendlichen von öffentlichen Einkommenstransfers (Aktionsraum^{plus}: 54,7%, Bezirk: 44,4%, Berlin: 35,9%).

¹ Die Daten zur Wanderung liegen nur bis 2009 vor.

Der Anteil der Arbeitslosen unter den Jugendlichen und jungen Erwachsenen zwischen 15 und 25 Jahren beträgt 9,6 Prozent. Es fällt auf, dass der Wert im PLR Boulevard Kastanienallee den Durchschnittswert von Hellersdorf-Ost um 5,2 Prozentpunkte übersteigt. Im Stadtteil insgesamt ist die Jugendarbeitslosigkeit beinahe genauso hoch wie im Aktionsraum^{plus} (9,5%), liegt aber wiederum um 1,6 Prozentpunkte höher als im bezirklichen Durchschnitt und sogar 4,1 Prozent höher als der Berliner Durchschnittswert (5,5%).

Einwohnerentwicklung und Demografie

Einwohnerzahl und Einwohnerentwicklung

Tab. 1: Einwohner/innen auf PLR Ebene, Bezirk, Aktionsraum, Berlin (Stand 31.12.2010)

Daten / Indikator	PLR 17 Adele-Sandrock- Straße	PLR 18 Schleipfuhl	PLR 19 Boulevard Kastanienallee	BZR 100105 Hellersdorf-Ost	Aktions- raum ^{plus}	Bezirk Marzahn- Hellersdorf	Berlin
Einwohner 2010 gesamt	8 736	4 609	4 578	17 923	189 416	246 225	3 387 562
davon ♂	48,0 %	49,8 %	50,7 %	49,1 %	49,2 %	49,3 %	48,9 %
davon ♀	52,0 %	50,2 %	49,3 %	50,9 %	50,8 %	50,7 %	51,1 %
Veränderung zu 2004 i. %	-10,26	-9,59	-1,93	-8,09	-2,29	-0,94	---
Veränderung zu 2009 i. %	-0,74	1,07	5,78	1,32	1,08	0,84	0,53

Quelle: AfS Berlin-Brandenburg (Datenpool), 31.12.2010; eigene Berechnungen

Einwohnerdichte

Berlin: 35,2 Einwohner/innen je ha
 Marzahn-Hellersdorf: 30,6 Einwohner/innen je ha
 Hellersdorf Ost: 84,5 Einwohner/innen je ha

Quelle: AfS Berlin-Brandenburg (Datenpool) 31.12.2010, SenStadt Berlin und eigene Berechnung

Altersstruktur

Tab. 2: Altersklassen in Prozent (Stand 31.12.2010)

Daten / Indikator	PLR 17 Adele-Sandrock- Straße	PLR 18 Schleipfuhl	PLR 19 Boulevard Kastanienallee	BZR 100105 Hellersdorf-Ost	Aktions- raum ^{plus}	Bezirk Marzahn- Hellersdorf	Berlin
0 bis 6 J.	4,7	7,0	8,8	6,3	5,9	5,4	5,4
6 bis 15 J.	4,7	9,3	8,5	6,8	6,7	6,7	7,1
15 bis 18 J.	2,0	2,5	2,8	2,3	2,0	2,0	2,2
18 bis 25 J.	12,6	14,2	14,5	13,5	10,8	10,3	8,5
25 bis 55 J.	49,6	49,8	46,0	48,7	44,2	44,3	46,0
55 bis 65 J.	11,0	6,8	8,9	9,4	14,5	14,6	11,7
65 bis 80 J.	12,8	8,2	8,5	10,5	12,7	13,4	15,0
über 80 J.	2,6	2,1	2,0	2,3	3,2	3,2	4,2

Quelle: AfS Berlin-Brandenburg (Datenpool), 31.12.2010; eigene Berechnungen

Jugend- und Altenquotient

Tab. 3: Durchschnittsalter und Jugend- und Altenquotient (Stand 31.12.2010)

Daten / Indikator	PLR 17 Adele-Sandrock- Straße	PLR 18 Schleipfuhl	PLR 19 Boulevard Kastanienallee	BZR 100105 Hellersdorf-Ost	Aktions- raum ^{plus}	Bezirk Marzahn- Hellersdorf	Berlin
Durchschnittsalter	---	---	---	39,3	41,9	42,7	42,8
Jugendquotient i. %*	---	---	---	25,9	24,3	23,7	25,4
Altenquotient i. %*	---	---	---	18,5	23,3	24,7	29,8

* der Jugendquotient berechnet den Anteil der EW in Alter von 0 bis unter 20 Jahren auf die EW-Zahl im Alter von 20 bis unter 65 Jahren; der Altenquotient berechnet den Anteil der Menschen über 65 Jahren auf die EW-Zahl im Alter von 20 bis unter 65 Jahren; in diesem Sinne ist er ein Lastenquotient.

Quelle: AfS Berlin-Brandenburg (Datenpool), 31.12.2010

Wanderungen

Tab. 4: Wanderungen (Stand 31.12.2009)

Daten / Indikator	PLR 17 Adele-Sandrock- Straße	PLR 18 Schleipfuhl	PLR 19 Boulevard Kastanienallee	BZR 100105 Hellersdorf-Ost	Aktions- raum ^{plus}	Bezirk Marzahn- Hellersdorf	Berlin
Wanderungsvolumen je 100 EW in %	22,8	28,9	39,5	28,5	26,8	24,7	28,4
Wanderungssaldo je 100 EW in %	-2,0	-3,4	-1,5	-2,2	-0,0	-0,1	0,3
Wanderungssaldo der unter 6-Jährigen in %	2,8	-8,6	-3,8	-2,9	1,5	2,7	-0,1

Quelle: AfS Berlin-Brandenburg (Datenpool), 31.12.2009

Anteil der Einwohner/innen mit Migrationshintergrund

Tab.5: Einwohner/innen mit Migrationshintergrund (Stand 31.12.2010)

Daten / Indikator	PLR 17 Adele-Sandrock- Straße	PLR 18 Schleipfuhl	PLR 19 Boulevard Kastanienallee	BZR 100105 Hellersdorf-Ost	Aktions- raum ^{plus}	Bezirk Marzahn- Hellersdorf	Berlin
EW mit Migrationshintergrund	499	315	370	1 184	23 640	26 938	872 132
i. %	5,7	6,8	8,1	6,6	12,5	10,9	25,7
davon ♂	49,1 %	53,0 %	47,8 %	49,7 %	49,0 %	48,9 %	50,6 %
davon ♀	50,9 %	47,0 %	52,2 %	50,3 %	51,0 %	51,1 %	49,4 %
davon Ausländer	149	80	164	393	7 876	9 179	457 806
i. %	1,7	1,7	3,6	2,2	4,2	3,7	13,5

Quelle: AfS Berlin-Brandenburg (Datenpool), 31.12.2010; eigene Berechnungen

Wohnsituation

Tab.6: Einwohner/innen in einfacher, mittlerer, guter Wohnlage (Stand 31.12.2010)

Daten / Indikator	PLR 17 Adele-Sandrock- Straße	PLR 18 Schleipfuhl	PLR 19 Boulevard Kastanienallee	BZR 100105 Hellersdorf-Ost	Aktions- raum ^{plus}	Bezirk Marzahn- Hellersdorf	Berlin
Einfache Wohnlage i. %	---	---	---	---	33,1	42,7	41,7
Mittlere Wohnlage i. %	100,0	100,0	100,0	100,0	65,3	54,6	41,7
Gute Wohnlage i. %	---	---	---	---	1,5	2,6	16,5

Quelle: AfS Berlin-Brandenburg (Datenpool), 31.12.2010

Soziale Situation und Beschäftigung

Erwerbsbeteiligung, Arbeitslosigkeit und Transferleistungen

Tab. 7: Sozialversicherungspflichtig Beschäftigte und Arbeitslose am Wohnort (Stand 31.12.2009)

Daten / Indikator	PLR 17 Adele-Sandrock- Straße	PLR 18 Schleipfuhl	PLR 19 Boulevard Kastanienallee	BZR 100105 Hellersdorf-Ost	Aktions- raum ^{plus}	Bezirk Marzahn- Hellersdorf	Berlin
Anteil sozialversiche- rungs-pflichtig Beschäftigte am Wohnort an EW zw. 15 bis u. 65 J. i. %	60,0	54,8	42,8	54,6	52,0	52,9	43,9

Quelle: AFS Berlin-Brandenburg (Datenpool), 31.12.2009

Tab. 8: Arbeitslosigkeit (Stand 31.12.2010)

Daten / Indikator	PLR 17 Adele-Sandrock- Straße	PLR 18 Schleipfuhl	PLR 19 Boulevard Kastanienallee	BZR 100105 Hellersdorf-Ost	Aktions- raum ^{plus}	Bezirk Marzahn- Hellersdorf	Berlin
Anteil Arbeitsloser im Rechtskreis SGB II und III (15-65 J.) i. %	8,8	13,5	19,3	12,6	12,8	10,7	9,4
Anteil Arbeitsloser im Rechtskreis SGB II und III unter 25 J. an EW der Altersgruppe i. %	6,6	9,2	14,8	9,6	9,5	8,0	5,5

Quelle: AFS Berlin-Brandenburg (Datenpool), 31.12.2010

Tab. 9: Empfänger/innen öffentlicher Transferleistungen (Stand 31.12.2009)

Daten / Indikator	PLR 17 Adele-Sandrock- Straße	PLR 18 Schleipfuhl	PLR 19 Boulevard Kastanienallee	BZR 100105 Hellersdorf-Ost	Aktions- raum ^{plus}	Bezirk Marzahn- Hellersdorf	Berlin
Anteil Empfänger/- innen Transferleis- tungen SGB II (Pers. in Bedarfsgemein- schaften) u. 65 J. i. %	18,7	35,5	47,6	29,9	30,7	24,7	21,8
Anteil der Empfänger/innen von Grundsicherung SGB XII ab 65 J. i. %	1,8	3,8	4,5	2,8	3,4	2,6	4,2

Quelle: AFS Berlin-Brandenburg (Datenpool), 31.12.2009

Soziale Situation von Kindern und Jugendlichen

Tab. 10: Armutsrisiken für Kinder und Jugendliche (Stand 31.12.2009 und 31.12.2010)

Daten / Indikator	PLR 17 Adele-Sandrock- Straße	PLR 18 Schleipfuhl	PLR 19 Boulevard Kastanienallee	BZR 100105 Hellersdorf-Ost	Aktions- raum ^{plus}	Bezirk Marzahn- Hellersdorf	Berlin
Anteil Empfänger/-innen von Transferleistungen n. SGB II im Alter u. 15 J. i. %	38,1	53,0	75,1	54,9	54,7	44,4	35,9
Anteil Kinder u. Jugendlicher u. 21 J. mit Hilfen zur Erziehung i. %	---	---	---	6,9 (31.12.2010)	---	4,1 (31.12.2010)	3,3 (31.12.2010)

Quelle: AfS Berlin-Brandenburg (Datenpool), 31.12.2009, 31.12.2010

Tab. 11: Kinderbetreuung (Stand 31.12.2010)

Daten / Indikator	PLR 17 Adele-Sandrock- Straße	PLR 18 Schleipfuhl	PLR 19 Boulevard Kastanienallee	BZR 100105 Hellersdorf-Ost	Aktions- raum ^{plus}	Bezirk Marzahn- Hellersdorf	Berlin
Anteil der betreuten Kinder (Wohnort Kind) in öff. geförderter Kinder-tagesbetreuung (an Kindern unter 6 Jahren) i. %	---	---	---	67,3	---	67,6	64,8

Quelle: AfS Berlin-Brandenburg (Datenpool), 31.12.2010

Soziale Infrastruktur

Zielgruppenübergreifend arbeitende Einrichtungen

Tab. 12: Übergeordnete Einrichtungen der öffentlichen Verwaltung und anderer Institutionen

Planungsraum	Einrichtung	Standort	
18	Schleipfuhl	Bezirksamt Marzahn-Hellersdorf Ausstellungszentrum Pyramide	Riesaer Straße 94
18	Schleipfuhl	Bezirksamt Marzahn-Hellersdorf Sozialamt, Jugendamt (Zentrale Dienste, Regionaler Sozialpädagogischer Dienst)	Riesaer Straße 94
19	Boulevard Kastanienallee	Evangelische Kirchengemeinde Hellersdorf, Gemeindezentrum	Glauchauer Straße 7

Quelle: Kiezstadtplan 2007

Tab. 13: Stadtteilzentren, Nachbarschaftseinrichtungen und Quartiersmanagement

Planungsraum	Einrichtung	Träger	Standort	
17	Adele-Sandrock-Straße	Kiezpoint - Stadtteilzentrum Hellersdorf-Ost	Mittendrin e.V.	Albert-Kuntz-Straße 58
19	Boulevard Kastanienallee	Kontakt- und Begegnungsstätte Das Floß	Wuhletal gGmbH	Martin-Riesenburger-Straße 14

Quelle: Soziale Infrastruktur. Marzahn-Hellersdorf 2009. Bericht des Bezirksamts Marzahn-Hellersdorf, S. 21ff

Zielgruppenspezifische Einrichtungen

Tab. 14: Einrichtungen für Frauen

Planungsraum	Einrichtung	Träger	Standort	
19	Boulevard Kastanienallee	Frauzentrum Matilde	Matilde e.V.	Stollberger Straße 53/55

Quelle: Soziale Infrastruktur. Marzahn-Hellersdorf 2009. Bericht des Bezirksamts Marzahn-Hellersdorf, S. 58ff

Tab. 15: Einrichtungen für Menschen mit Migrationshintergrund

Planungsraum	Einrichtung	Träger	Standort	
17	Adele-Sandrock-Straße	Mittendrin in Hellersdorf	Verein zur Integration Behinderter e.V.	Albert-Kuntz-Straße 58

Quelle: Soziale Infrastruktur. Marzahn-Hellersdorf 2009 Bericht des Bezirksamts Marzahn-Hellersdorf., S. 67

Einrichtungen zur Bildung und Betreuung für Kinder und Jugendliche

Tab. 16: Kindertagesstätten

	Planungsraum	Kita	Träger	Plätze	Aufnahmealter	Standort
17	Adele-Sandrock-Straße	Blumentraum	AWO pro:mensch gGmbH	30	10 Monate	Rathener Straße 3
17	Adele-Sandrock-Straße	Am Kirschbaum	Boot e.V.	170	8 Wochen	Albert-Kuntz-Straße 41
18	Schleipfuhl	Naseweis in der lachenden Kiste	Eigenbetrieb „Kindergärten NostOst“	190	8 Wochen	Waldheimer Straße 18/20
18	Schleipfuhl	Zum Hasenhügel	Humanistischer Verband Deutschlands e.V.	140	10 Monate	Waldheimer Straße 10/12
19	Boulevard Kastanienallee	Regenbogen	Evangelischer Kirchenkreis Süd Ost	162	1 Jahr	Adorfer Straße 8
19	Boulevard Kastanienallee	Springmäuse	Urban-consult gGmbH	177	8 Wochen	Stollberger Straße 25/27

Quelle: BA Marzahn-Hellersdorf (2011): Entwurf - Fortschreibung Kita-Standortnetzplanung.
BA Marzahn-Hellersdorf (2011): Kindertagesstätten in Marzahn-Hellersdorf. Korr. Fachamt 25.07.2011

Tab. 17: Grund- und Förderschulen

	Planungsraum	BSN	Schulname	Schüler	Standort
Grundschulen					
17	Adele-Sandrock-Straße	10G22	Kolibri-Grundschule	362	Schönewalderstr. 9, 12627
17	Adele-Sandrock-Straße	10P09	Arche-Schule (private Grundschule)	120	Lichtenhainer 2, 12627
18	Schleipfuhl	10G25	Grundschule am Schleipfuhl	441	Nossener Straße 85
Förderschulen					
19	Boulevard Kastanienallee	10S07	Schule am Rosenhain	188	Klingenthaler Straße 32

Quelle: http://www.berlin.de/sen/bildung/schulverzeichnis_und_portraits/anwendung/SchulListe.aspx?BezNr=10, Stand 25.07.11

Tab. 18: Schulen der Sekundarstufe I und II

	Planungsraum	BSN	Schulname	Schüler	Standort
17	Adele-Sandrock-Straße	10Y11	Melanchton-Schule	907	Adele-Sandrock-Str. 73/75
18	Schleipfuhl	10K09	Konrad-Wachsmann-Schule	262	Geithainer Straße 12

Quelle: http://www.berlin.de/sen/bildung/schulverzeichnis_und_portraits/anwendung/SchulListe.aspx?BezNr=10, Stand 25.07.11

Tab. 19: Weitere Bildungseinrichtungen

	Planungsraum	BSN	Schulname	Schüler	Standort
17	Adele-Sandrock-Straße		Volkshochschule-Marzahn-Hellersdorf		Mark-Twain-Str. 27

Quelle: http://www.berlin.de/sen/bildung/schulverzeichnis_und_portraits/anwendung/SchulListe.aspx?BezNr=10 (Stand 25.07.2011)

Tab. 20: Einrichtungen der Kinder- / Jugendarbeit und Jugendsozialarbeit

	Planungsraum	Einrichtung	Träger	Standort
17	Adele-Sandrock-Straße	Freizeitclub Hugo	Senatsverwaltung für Bildung, Wissenschaft und Forschung	Schönwalder Straße 9
17	Adele-Sandrock-Straße	Jugendclub Die Nische	Bezirksamt Marzahn-Hellersdorf	Louis-Lewin-Straße 40c
17	Adele-Sandrock-Straße	Kinder- und Jugendkino Kiste	Steinstatt e.V.	Heidenauer Str. 10
18	Schleipfuhl	Kontakt- und Beratungsstelle BASEMENT des Streetwork-Projektes Hellersdorf	Förderverein für Jugend- und Sozialarbeit e.V.	Nossener Str. 87/89
19	Boulevard Kastanienallee	Jugendclub U5	Bezirksamt Marzahn-Hellersdorf	Auerbacher Ring 25
19	Boulevard Kastanienallee	Schülerzentrum „Kraftwerk“	Verbund e.V.	Adorfer Straße 6
19	Boulevard Kastanienallee	Helliwood Medienzentrum NordOst	Förderverein für Jugend- und Sozialarbeit e.V.	Riesaer Straße 2

Quelle: Kiezstadtplan 2007 und www.berlin.de/imperia/md/content/bamarzahnhellersdorf/publikationen/jugendamt/angebote/angebote_marzahn_hellersdorf.pdf?start&ts=1295609791&file=angebote_marzahn_hellersdorf.pdf

Tab. 21: Einrichtungen der Kinder- / Jugendhilfe

	Planungsraum	Einrichtung	Träger	Standort
18	Schleipfuhl	Haus Aufwind, Kinder- und Jugendhilfezentrum	JAO e.V.	Nossener Str. 78/79

Quelle: BA Marzahn-Hellersdorf (2011) - Freizeitangebote in Marzahn-Hellersdorf von Berlin. Korrektur durch das Fachamt 26.07.2011

Einrichtungen für Senioren/innen und besondere soziale Gruppen

Tab. 22: Seniorenfreundliche Wohnungen und Seniorenwohnhäuser

Planungsraum	Vermieter	Standort
18 Schleipfuhl	Stadt und Land Wohnungsbaugesellschaft mbH	Jenaer Straße 54
19 Boulevard Kastanienallee	Stadt und Land Wohnungsbaugesellschaft mbH	Maxie-Wander-Straße 34, 66, 90
19 Boulevard Kastanienallee	WVB Wohnpark Verwaltungs- und Betreuungs-GmbH	Glauchauer Straße 12

Quelle: Soziale Infrastruktur. Marzahn-Hellersdorf 2009. Bericht des BA Marzahn-Hellersdorf, S. 27

Tab. 22: Seniorenbegegnungsstätten

entfällt in Hellersdorf-Ost

Tab. 24: Einrichtungen für Pflegebedürftige

Planungsraum	Einrichtung	Träger	Standort
Einrichtungen der ambulanten Pflege			
18 Schleipfuhl	Ambulanter Pflegedienst	Hauskrankenpflege Eventus	Jenaer Straße 56
18 Schleipfuhl	Ambulanter Pflegedienst	Gesundheitspflege „Helle Mitte“ GmbH	Döbelner Straße 4a

Quelle: Soziale Infrastruktur. Marzahn-Hellersdorf 2009 Bericht des Bezirksamts Marzahn-Hellersdorf., S. 48 u. 49ff

Tab. 25: Einrichtungen für Menschen mit geistigen und/oder körperlichen Behinderungen

Planungsraum	Art der Einrichtung	Träger	Standort
17 Adele-Sandrock-Straße	Beratungs- und Freizeitangebot	Mittendrin in Hellersdorf e.V.	Albert-Kuntz-Straße 58
19 Boulevard Kastanienallee	Werkstatt für Behinderte	Nordberliner Werkgemeinschaft gGmbH	Mylauer Weg 1

Quelle: Soziale Infrastruktur. Marzahn-Hellersdorf 2009 Bericht des Bezirksamts Marzahn-Hellersdorf, S. 39f.

Tab. 26: Einrichtungen für Menschen mit psychischen Störungen und/oder Suchtproblemen

Planungsraum	Einrichtung	Träger	Standort
Betreutes Wohnen			
17 Adele-Sandrock-Straße	Therapeutisch betreutes Einzelwohnen für seelisch Behinderte	Mittendrin in Hellersdorf e.V.	Albert-Kuntz-Straße 58
17 Adele-Sandrock-Straße	Therapeutisch betreutes Einzelwohnen für seelisch Behinderte (Abhängigkeits- kranke)	Mittendrin in Hellersdorf e.V.	Albert-Kuntz-Straße 58
17 Adele-Sandrock-Straße	Verbund von therapeutisch betreutem Wohnen für seelisch Behinderte	Wuhletal – Psychosoziales Zentrum gGmbH	Martin-Riesenburger- Straße 28a
Arbeit und Beschäftigung			
19 Boulevard Kastanienallee	Werkstatt für Behinderte Menschen	Nordberliner Werkgemeinschaft gGmbH	Mylauer Weg 1
Selbsthilfe			
19 Boulevard Kastanienallee	Selbsthilfegruppe Anonyme Alkoholiker	Kontaktstelle Anonyme Alkoholiker	Gemeinderaum Glauchauer Straße 7
19 Boulevard Kastanienallee	Selbsthilfegruppe Al-Anon	Kontaktstelle al-Anon	Kindergartenraum Glauchauer Straße 7
Tagesstätten			
17 Adele-Sandrock-Straße	Therapeutisch betreute Tagesstätte für seelisch Behinderte	Mittendrin in Hellersdorf e.V.	Albert-Kuntz-Straße 46/48
17 Adele-Sandrock-Straße	Therapeutisch betreute Tagesstätte für seelisch Behinderte „Das Floß“	Wuhletal – Psychosoziales Zentrum gGmbH	Martin-Riesenburger-Str. 28a

Quelle: Soziale Infrastruktur. Marzahn-Hellersdorf 2009. Bericht des Bezirksamts Marzahn-Hellersdorf., S. 44 u. 46ff; und Kiezstadtplan Marzahn-Hellersdorf <http://www.berlin.de/ba-marzahn-hellersdorf/verwaltung/jugend/region6.html>

Kultur- und Freizeiteinrichtungen

Tab. 27: Kulturelle und freizeitorientierte Angebote

	Planungsraum	Einrichtung	Standort
17	Adele-Sandrock-Straße	Kulturzentrum Kino „Kiste“	Heidenauer Straße 10
18	Schleipfuhl	Ausstellungszentrum Pyramide	Risaer Str. 94

Quelle: Kiezstadtplan 2007

Tab. 28: Bibliotheken

entfällt in Hellersdorf-Ost

Gesundheitseinrichtungen

Tab. 29: Einrichtungen der ambulanten Versorgung / Ärztehaus

	Planungsraum	Name	Standort
19	Boulevard Kastanienallee	Sozialpädiatrisches Zentrum Kinder- und Jugendambulanz der Lebenshilfe gGmbH	Auerbacher Ring 43

Quelle: Kiezstadtplan 2007

Einrichtungen der Sport- und grünen Infrastruktur

Tab. 30: Sporthallen und -anlagen

Planungsraum		Eigenschaften	Standort
Gedeckte Sportanlagen			
17	Adele-Sandrock-Straße	Schulsporthalle, Doppelsporthalle-Spielfläche mit Zuschauerplätzen	Schönewalder Str. 9
17	Adele-Sandrock-Straße	Spielfläche	Lichtenhainer Str. 2
17	Adele-Sandrock-Straße	Sporthalle	Jänschwalder Str. 4
17	Adele-Sandrock-Straße	Sporthalle	Mark-Twain-Str. 27
18	Schleipfuhl	Schulsporthalle	Geithainer Str. 12
18	Schleipfuhl	Schulsporthalle	Nossener Str. 85
18	Schleipfuhl	TT-Sporthalle	Hermisdorfer Str. 27
19	Boulevard Kastanienallee	Schulsporthalle	Carola-Neher-Str. 61
19	Boulevard Kastanienallee	Sport- und Gymnastikhalle	Carola-Neher-Str. 51
19	Boulevard Kastanienallee	Schulsporthalle	Glauchauer Str. 2
Ungedeckte Sportanlagen			
17	Adele-Sandrock-Straße	Schulsportanlage, Kunstrasen mit Trainingsplatzbeleuchtung	Lichtenhainer Str. 16
18	Schleipfuhl	Schulsportanlage	Geithainer Str. 12
18	Schleipfuhl	Sportanlage	Hermisdorfer Str. 27
18	Schleipfuhl	Schulsportanlage	Nossener Str. 85
19	Boulevard Kastanienallee	Schulsportanlage	Klingenthaler Str. 32
Schwimmballen			
17	Adele-Sandrock-Straße	Schwimmballe im ELIXIA-Hellersdorf	Heidenauer Str. 26

Quelle: BA Marzahn-Hellersdorf, Abteilung Schule/Sport , 21.03.2011, Korrigiert am 01.08.2011

Tab. 31: Private Sportangebote

Planungsraum	Name	Angebote	Standort
17 Adele-Sandrock-Straße	Elixia Fitness & Wellness GmbH	Fitness, Schwimmen, Kurse	Heidenauer Str. 26

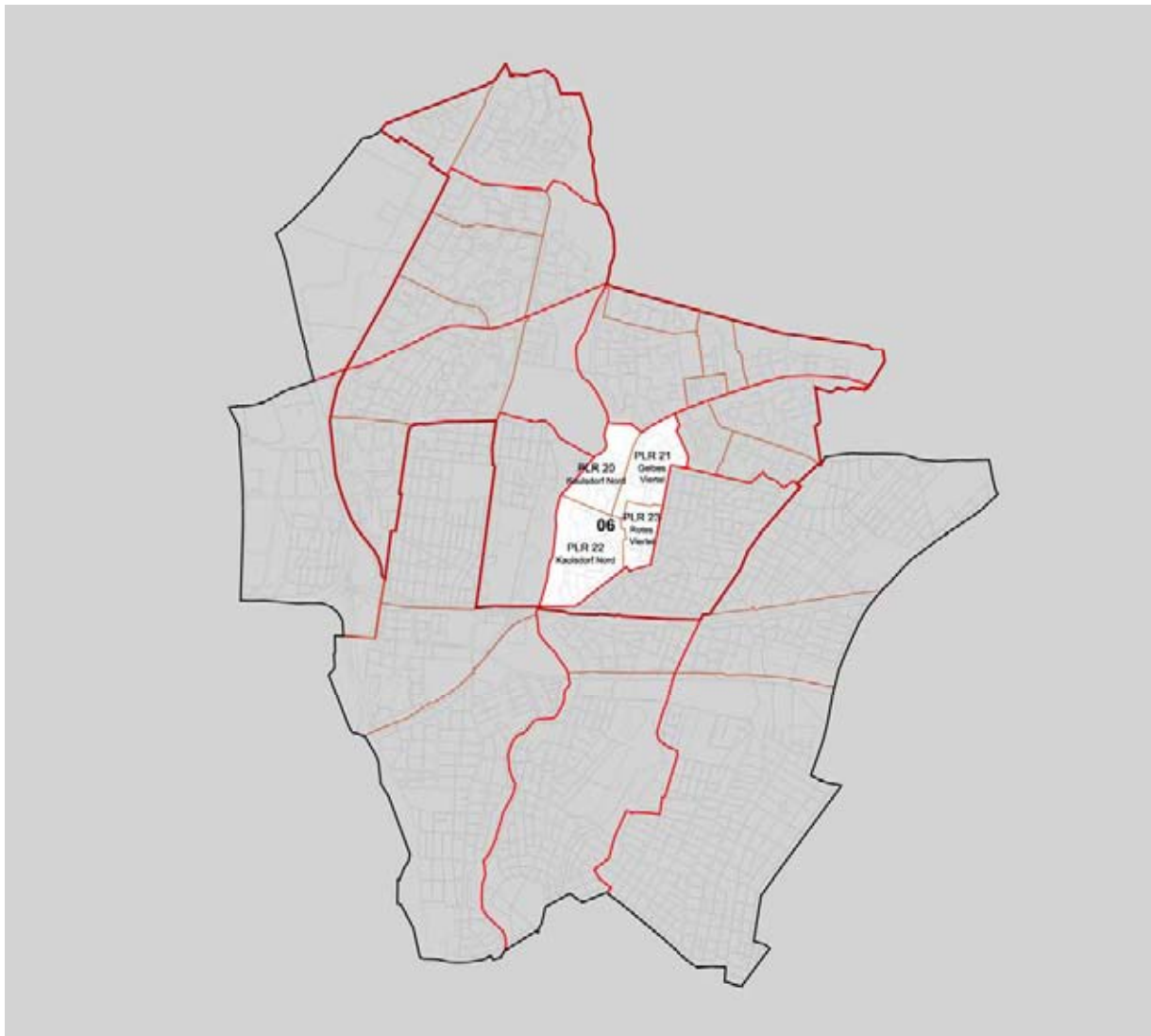
Eigene Erhebung (Stand: April 2011)

Tab. 32: Öffentliche Spielplätze

	Planungsraum	Spielplatztyp	Eigenschaften	Standort
17	Adele-Sandrock-Straße	Allgemeiner Spielplatz	Spielkombination aus breiter Rutsche, Rampenaufstieg mit Seil, Wackelbrücke, Hängebrücke, 2 Federwippengeräte, 5 Hüpfplatten, runde TT-Platte, Hangrutsche, BMX-Bahn	Albert-Kuntz-Str. 26
17	Adele-Sandrock-Straße	Spielplatz für ältere Kinder	2 Fußballtore	Albert-Kuntz-Str.
17	Adele-Sandrock-Straße	Spielplatz für ältere Kinder	Bolzplatz mit 2 Toren, 2 Basketballständer, TT-Platte	Adele-Sandrock-Str.
17	Adele-Sandrock-Straße	Spielplatz für ältere Kinder	Bolzplatz	Jänschwalder Str. 6
18	Schleipfuhl	Spielplatz für ältere Kinder	Bolzplatz, 2 Tore, Basketballständer	Waldheimer Str., Jenaer Str.
18	Schleipfuhl	Spielplatz für ältere Kinder	2 Basketballkörbe, Beachvolleyballplatz mit Netz	Frohburger Str. 7
19	Boulevard Kastanienallee	Allgemeiner Spielplatz	Turmspielreihe mit Malwand, Drehelement, Rutschstange, Stahlkettennetz, 2 Recks, 6 Hüpfplatten, Multi-Pondo, Krokodil-Spielskulptur, Holzpfähle, Fachwerkpyramide	Auerbacher Ring I
19	Boulevard Kastanienallee	Spielplatz für ältere Kinder	Bolzplatz, Basketballständer, Bahn für Bewegungsspiele	Auerbacher Ring II
19	Boulevard Kastanienallee	Allgemeiner Spielplatz	Anlage mit Hangel- und Balancierelement, Pirouetten, Push and Pull, Edelstahl-Dreier-Reck, Edelstahl-Kletterbogen, Drehteller, Totempfahl, TT-Platte	Carola-Neher-Str. 68-70
19	Boulevard Kastanienallee	Allgemeiner Spielplatz	Skateanlage, Irrgarten	Regine- Hildebrandt- Park

Quelle: Bezirksamt M-H (März 2011): Spielplatzversorgungsplan 2010 - Entwurf.

Datenprofil Bezirksregion Hellersdorf-Süd



Hellersdorf-Süd

In Hellersdorf-Süd leben 23.658 Einwohner/innen, d. h. rund 12,5 Prozent aller Bewohner/innen des Aktionsraums^{plus} und 9,6 Prozent der Bevölkerung des Bezirks. In der Vergangenheit war die Bevölkerungsentwicklung in Hellersdorf-Süd durch Verluste gekennzeichnet, seit 2004 verlor die Bezirksregion rund 4,4 Prozent der Einwohner/innen. Im Vergleich zum Vorjahr hat sich die Einwohnerzahl mit einem positiven Vorzeichen (+0,07%) stabilisiert.

Der Wanderungssaldo¹ der unter Sechsjährigen – als ein Hinweis auf die Attraktivität des Stadtteils als Familienstandort - beträgt 2,0 Prozent und liegt damit über dem Durchschnittswert des Aktionsraums^{plus} (1,5%), jedoch etwas unter dem bezirklichen Durchschnittswert von 2,7 Prozent. Auffallend sind die Unterschiede in den einzelnen Planungsräumen; während für Kaulsdorf Nord II ein Wanderungssaldo in Höhe von -9,6 Prozent registriert wird, also beinahe 10 Prozent der Untersechsjährigen fortgezogen sind, wird im Planungsraum „Rotes Viertel“ ein plus in Höhe von 14,8 Prozent aufgeführt.

Altersstruktur

Die Altersstruktur in Hellersdorf-Süd entspricht in etwa der des Aktionsraums^{plus} und des Berliner Durchschnitts. Der Anteil der unter Sechsjährigen liegt bei 5,3 Prozent, im Gelben Viertel sind es 7,0 Prozent und in Kaulsdorf Nord II 4,3 Prozent (Aktionsraum^{plus}: 5,9%; Bezirk: 5,4%, Berlin: 5,4%). 16,7 Prozent der Bewohner/innen sind älter als 65 Jahre.

Migrationshintergrund

Mit einem Anteil von 8,6 Prozent hat etwa jede/r 13. Bewohner/in in Hellersdorf-Süd einen Migrationshintergrund. Der Durchschnittswert im Aktionsraum^{plus} liegt bei 12,5 Prozent, der bezirkliche Durchschnittswert beträgt 10,9 Prozent und der des Landes Berlin 25,7 Prozent.

Wohnen

Die Qualität der Wohnlage in Hellersdorf-Süd ist gut. Mit einem Anteil von 98,2 Prozent wird der Großteil der Wohnungen im Berliner Mietspiegel der mittleren Wohnlage zugeordnet. Die verbleibenden 1,8 Prozent befinden sich in guter Lage. Insgesamt weicht die Wohnlagenqualität positiv von den Durchschnittswerten des Bezirks und v.a. von Berlin ab. Besonders herausgehoben ist die Wohnsituation in der Planungsregion Rotes Viertel.

Erwerbsbeteiligung, Arbeitslosigkeit und Transfereinkommen

56,3 Prozent der Bewohner/innen zwischen 15 bis unter 65 Jahre sind sozialversicherungspflichtig beschäftigt. Dieser Wert liegt 4,3 Prozentpunkte über dem Durchschnittswert im Aktionsraum^{plus}, 3,4 Prozentpunkte über dem bezirklichen Durchschnittswert und 12,4 Prozentpunkte über dem Berliner Mittelwert.

Die Arbeitslosigkeit beträgt 11,2 Prozent gemessen an der erwerbsfähigen Bevölkerung im Alter zwischen 15 bis unter 65 Jahre und liegt 1,6 Prozentpunkte unter dem Durchschnittswert im Aktionsraum^{plus}; allerdings 0,5 bzw. 1,8 Prozentpunkte über dem bezirklichen bzw. dem Berliner Durchschnittswert.

Der Anteil von Personen unter 65 Jahren, die in Bedarfsgemeinschaften nach SGB II leben, beträgt 25,1 Prozent. Damit liegt der Wert 5,6 Prozentpunkte unter dem Durchschnittswert im Aktionsraum^{plus}. Im Bezirk beträgt der Anteil 24,7 Prozent und in Berlin 21,8 Prozent.

¹ Die Daten zur Wanderung liegen nur bis 2009 vor.

3,4 Prozent der Menschen über 65 Jahren beziehen Transferleistungen nach SGB XII, dies entspricht dem Mittelwert des Aktionsraums^{plus}. Bezirksweit sind es 2,6 Prozent, der Berliner Durchschnittswert liegt bei 4,2 Prozent.

Soziale Situation von Kindern und Jugendlichen

47,8 Prozent der unter 15-jährigen Kinder und Jugendlichen leben von öffentlichen Einkommenstransfers nach SGB II (Armut bei Kindern und Jugendlichen); dieser Wert unterschreitet den Durchschnittswert des Aktionsraum^{plus} (54,7%). Der bezirkliche Wert liegt bei 44,4 Prozent und der Berliner Wert bei 35,9 Prozent.

Einen besonders hohen Wert bezüglich der öffentlichen Einkommenstransfers erreicht der Planungsraum Gelbes Viertel, wo 59,4 Prozent der Kinder und Jugendlichen unter 15 Jahren von Einkommenstransfers nach SGB II leben; am niedrigsten ist der Wert im Roten Viertel mit 35,2 Prozent.

Der Anteil der Arbeitslosen unter den Jugendlichen und jungen Erwachsenen zwischen 15 und 25 Jahren beträgt 8,5 Prozent. Die Jugendarbeitslosigkeit liegt damit unwesentlich über dem bezirklichen Durchschnittswert in Höhe von 8,0 Prozent, aber um 3 Prozentpunkte höher als der Berliner Durchschnittswert. Im Vergleich der Planungsräume zeigt sich wiederum, dass bei den arbeitslosen Jugendlichen und jungen Erwachsenen der Wert in Kaulsdorf Nord II und im Gelben Viertel mit jeweils 9,4 Prozent am höchsten ist und am niedrigsten im Roten Viertel mit 6,3 Prozent.

Einwohnerentwicklung und Demografie

Einwohnerzahl und Einwohnerentwicklung

Tab. 1: Einwohner/innen auf PLR Ebene, Bezirk, Aktionsraum, Berlin (Stand 31.12.2010)

Daten / Indikator	PLR 20 Kaulsdorf Nord II	PLR 21 Gelbes Viertel	PLR 22 Kaulsdorf Nord I	PLR 23 Rotes Viertel	BZR 100106 Hellers- dorf-Süd	Aktions- raum ^{plus}	Bezirk Marzahn- Hellersdorf	Berlin
Einwohner 2010 gesamt	3 100	5 555	8 440	6 563	23 658	189 416	246 225	3 387 562
davon ♂	49,8 %	50,5 %	45,4 %	47,2 %	47,7 %	49,2 %	49,3 %	48,9 %
davon ♀	50,2 %	49,5 %	54,6 %	52,8 %	52,3 %	50,8 %	50,7 %	51,1 %
Veränderung zu 2004 i. %	3,44	-4,50	-6,17	-5,51	-4,43	-2,29	-0,94	---
Veränderung zu 2009 i. %	0,26	-0,23	-0,34	0,77	0,07	1,08	0,84	0,53

Quelle: AfS Berlin-Brandenburg (Datenpool), 31.12.2009; eigene Berechnungen

Einwohnerdichte

Berlin: 35,2 Einwohner/innen je ha
Marzahn-Hellersdorf: 30,6 Einwohner/innen je ha
Hellersdorf Süd: 99,0 Einwohner/innen je ha

Quelle: AfS Berlin-Brandenburg (Datenpool) 31.12.2010, SenStadt Berlin und eigene Berechnung

Altersstruktur

Tab. 2: Altersklassen in Prozent (Stand 31.12.2010)

Daten / Indikator	PLR 20 Kaulsdorf Nord II	PLR 21 Gelbes Viertel	PLR 22 Kaulsdorf Nord I	PLR 23 Rotes Viertel	BZR 100106 Hellers- dorf-Süd	Aktions- raum ^{plus}	Bezirk Marzahn- Hellersdorf	Berlin
0 bis 6 J.	4,3	7,0	5,2	4,4	5,3	5,9	5,4	5,4
6 bis 15 J.	3,8	7,9	5,4	5,1	5,7	6,7	6,7	7,1
15 bis 18 J.	1,8	2,4	1,5	1,7	1,8	2,0	2,0	2,2
18 bis 25 J.	13,7	19,2	9,6	10,1	12,5	10,8	10,3	8,5
25 bis 55 J.	51,4	47,6	39,6	45,1	44,6	44,2	44,3	46,0
55 bis 65 J.	14,0	7,6	17,6	12,9	13,5	14,5	14,6	11,7
65 bis 80 J.	9,1	6,9	15,4	15,7	12,7	12,7	13,4	15,0
über 80 J.	1,8	1,3	5,7	5,0	4,0	3,2	3,2	4,2

Quelle: AfS Berlin-Brandenburg (Datenpool), 31.12.2010; eigene Berechnungen

Jugend- und Altenquotient

Tab. 3: Durchschnittsalter und Jugend- und Altenquotient (Stand 31.12.2010)

Daten / Indikator	PLR 20 Kaulsdorf Nord II	PLR 21 Gelbes Viertel	PLR 22 Kaulsdorf Nord I	PLR 23 Rotes Viertel	BZR 100106 Hellers- dorf-Süd	Aktions- raum ^{plus}	Bezirk Marzahn- Hellersdorf	Berlin
Durchschnittsalter	---	---	---	---	42,5	41,9	42,7	42,8
Jugendquotient i. %*	---	---	---	---	20,9	24,3	23,7	25,4
Altenquotient i. %*	---	---	---	---	24,2	23,3	24,7	29,8

* der Jugendquotient berechnet den Anteil der EW in Alter von 0 bis unter 20 Jahren auf die EW-Zahl im Alter von 20 bis unter 65 Jahren; der Altenquotient berechnet den Anteil der Menschen über 65 Jahren auf die EW-Zahl im Alter von 20 bis unter 65 Jahren; in diesem Sinne ist er ein Lastenquotient.

Quelle: AFS Berlin-Brandenburg (Datenpool), 31.12.2010

Wanderungen

Tab. 4: Wanderungen (Stand 31.12.2009)

Daten / Indikator	PLR 20 Kaulsdorf Nord II	PLR 21 Gelbes Viertel	PLR 22 Kaulsdorf Nord I	PLR 23 Rotes Viertel	BZR 100106 Hellers- dorf-Süd	Aktions- raum ^{plus}	Bezirk Marzahn- Hellersdorf	Berlin
Wanderungsvolumen je 100 EW i. %	28,9	34,3	23,9	23,6	26,9	26,8	24,7	28,4
Wanderungssaldo je 100 EW i. %	1,1	0,1	1,8	2,8	1,6	-0,0	-0,1	0,3
Wanderungssaldo der unter 6-Jährigen i. %	-9,6	-1,1	0,7	14,8	2,0	1,5	2,7	-0,1

Quelle: AFS Berlin-Brandenburg (Datenpool), 31.12.2009

Anteil der Einwohner/innen mit Migrationshintergrund

Tab. 5: Einwohner/innen mit Migrationshintergrund (Stand 31.12.2010)

Daten / Indikator	PLR 20 Kaulsdorf Nord II	PLR 21 Gelbes Viertel	PLR 22 Kaulsdorf Nord I	PLR 23 Rotes Viertel	BZR 100106 Hellers- dorf-Süd	Aktions- raum ^{plus}	Bezirk Marzahn- Hellersdorf	Berlin
EW mit Migrations- hintergrund	331	477	760	455	2 023	23 640	26 938	872 132
i. %	10,7	8,6	9,0	6,9	8,6	12,5	10,9	25,7
davon ♂	47,7 %	52,6 %	50,3 %	47,7 %	49,8 %	49,0 %	48,9 %	50,6 %
davon ♀	52,3 %	47,4 %	49,7 %	52,3 %	50,2 %	51,0 %	51,1 %	49,4 %
davon Ausländer	101	162	247	113	623	7 876	9 179	457 806
i. %	3,3	2,9	2,9	1,7	2,6	4,2	3,7	13,5

Quelle: AFS Berlin-Brandenburg (Datenpool), 31.12.2010; eigene Berechnungen

Wohnsituation

Tab. 6: Einwohner in einfacher, mittlerer, guter Wohnlage (Stand 31.12.2010)

Daten / Indikator	PLR 20 Kaulsdorf Nord II	PLR 21 Gelbes Viertel	PLR 22 Kaulsdorf Nord I	PLR 23 Rotes Viertel	BZR 100106 Hellers- dorf-Süd	Aktions- raum ^{plus}	Bezirk Marzahn- Hellersdorf	Berlin
Einfache Wohnlage i. %	---	---	---	---	---	33,1	42,7	41,7
Mittlere Wohnlage i. %	100,0	100,0	100,0	93,5	98,2	65,3	54,6	41,7
Gute Wohnlage i. %	---	---	---	6,5	1,8	1,5	2,6	16,5

Quelle: AFS Berlin-Brandenburg (Datenpool), 31.12.2010

Soziale Situation und Beschäftigung

Erwerbsbeteiligung, Arbeitslosigkeit und Transferleistungen

Tab. 7: Sozialversicherungspflichtig Beschäftigte am Wohnort (Stand 31.12.2009)

Daten / Indikator	PLR 20 Kaulsdorf Nord II	PLR 21 Gelbes Viertel	PLR 22 Kaulsdorf Nord I	PLR 23 Rotes Viertel	BZR 100106 Hellers- dorf-Süd	Aktions- raum ^{plus}	Bezirk Marzahn- Hellersdorf	Berlin
Anteil sozialversiche- rungspflichtig Beschäftigter am Wohnort an EW zw. 15 bis unter 65 J. i. %	56,1	52,1	57,4	59,1	56,3	52,0	52,9	43,9

Quelle: AfS Berlin-Brandenburg (Datenpool), 31.12.2009

Tab. 8: Arbeitslosigkeit (Stand 31.12.2010)

Daten / Indikator	PLR 20 Kaulsdorf Nord II	PLR 21 Gelbes Viertel	PLR 22 Kaulsdorf Nord I	PLR 23 Rotes Viertel	BZR 100106 Hellers- dorf-Süd	Aktions- raum ^{plus}	Bezirk Marzahn- Hellersdorf	Berlin
Anteil Arbeitslose n. SGB II u. III (15 -65 J.) in %	12,1	13,9	10,6	9,0	11,2	12,8	10,7	9,4
Anteil der Arbeitslosen n. SGB II und III u. 25 J. in %	9,4	9,4	8,6	6,3	8,5	9,5	8,0	5,5

Quelle: AfS Berlin-Brandenburg (Datenpool), 31.12.2010

Tab. 9: Empfänger/innen öffentlicher Transferleistungen (Stand 31.12.2009)

Daten / Indikator	PLR 20 Kaulsdorf Nord II	PLR 21 Gelbes Viertel	PLR 22 Kaulsdorf Nord I	PLR 23 Rotes Viertel	BZR 100106 Hellers- dorf-Süd	Aktions- raum ^{plus}	Bezirk Marzahn- Hellersdorf	Berlin
Anteil Empfänger/- innen Transferleis- tungen SGB II (Pers. in Bedarfsgemein- schaften) u. 65 J. i. %	26,8	33,3	23,2	18,7	25,1	30,7	24,7	21,8
Anteil der Empfänger/ innen von Grund- sicherung SGB XII ab 65 J. i. %	5,5	7,1	2,3	3,1	3,4	3,4	2,6	4,2

Quelle: AfS Berlin-Brandenburg (Datenpool), 31.12.2009

Soziale Situation von Kindern und Jugendlichen

Tab. 10: Armutsrisiken für Kinder und Jugendliche (Stand 31.12.2009 und 31.12.2010)

Daten / Indikator	PLR 20 Kaulsdorf Nord II	PLR 21 Gelbes Viertel	PLR 22 Kaulsdorf Nord I	PLR 23 Rotes Viertel	BZR 100106 Hellersdorf- Süd	Aktions- raum ^{plus}	Bezirk Marzahn- Hellersdorf	Berlin
Anteil Empfänger/-innen von Transferleistungen n. SGB II u. 15 J. i. %	46,4	59,4	46,3	35,2	47,8	54,7	44,4	35,9
Anteil Kinder u. Jugendlicher u. 21 J. mit Hilfen zur Erziehung i. %	---	---	---	---	4,4 (31.12.2010)	---	4,1 (31.12.2010)	3,3 (31.12.2010)

Quelle: AfS Berlin-Brandenburg (Datenpool), 31.12.2009 und 31.12.2010

Tab. 11: Kinderbetreuung (Stand 31.12.2010)

Daten / Indikator	PLR 20 Kaulsdorf Nord II	PLR 21 Gelbes Viertel	PLR 22 Kaulsdorf Nord I	PLR 23 Rotes Viertel	BZR 100106 Hellersdorf- Süd	Aktions- raum ^{plus}	Bezirk Marzahn- Hellersdorf	Berlin
Anteil betreuter Kinder (Wohnort Kind) in off. geförderter Kindertagesbetreuung an Kindern u. 6 J. i. %	---	---	---	---	66,4	---	67,6	64,8

Quelle: AfS Berlin-Brandenburg (Datenpool), 31.12.2010

Soziale Infrastruktur

Zielgruppenübergreifend arbeitende Einrichtungen

Tab. 12: Übergeordnete Einrichtungen der öffentlichen Verwaltung und anderer Institutionen

Planungsraum	Einrichtung	Standort
21	Gelbes Viertel Bezirksamt Marzahn-Hellersdorf Gesundheitsamt	Etka-André-Straße 8
21	Gelbes Viertel Erziehungs- und Familienberatung Hellersdorf	Etka-André-Straße 8
23	Rotes Viertel Jugendamt Regionalteam Hellersdorf Süd/Kaulsdorf	Peter-Huchel-Straße 39/39a

Quelle: BA Marzahn-Hellersdorf, 2010 und Kiezstadtplan 2007

Tab. 13: Stadtteilzentren, Nachbarschaftseinrichtungen und Quartiersmanagement

Planungsraum	Einrichtung	Träger	Standort
20	Kaulsdorf Nord II Kompass „Haus im Stadtteil“	Kooperation: Klub 74 e.V. /FIPP e.V.	Kummerower Ring 42
23	Rotes Viertel Klub 74 Nachbarschaftszentrum Hellersdorf	Klub 74 e.V.	Am Baltenring 74

Quelle: Soziale Infrastruktur. Marzahn-Hellersdorf 2009. Bericht des Bezirksamts Marzahn-Hellersdorf, S. 21ff. und Kiezstadtplan 2007

Zielgruppenspezifische Einrichtungen

Tab. 14: Einrichtungen für Frauen

entfällt in Hellersdorf-Süd

Tab. 15: Einrichtungen für Menschen mit Migrationshintergrund

entfällt in Hellersdorf-Süd

Einrichtungen zur Bildung und Betreuung für Kinder und Jugendliche

Tab. 16: Kindertagesstätten

Planungsraum	Kita	Träger	Plätze	Aufnahmealter	Standort
21	Gelbes Viertel Happy-Hippo-Land	Eigenbetrieb „Kindergärten NordOst“	200	8 Wochen	Maxie-Wander-Straße 16/18
22	Kaulsdorf Nord I Spatzenhaus	Boot e.V.	200	8 Wochen	Gadebuscher Straße 21/23
22	Kaulsdorf Nord I Kaulsdorfer Knirpse Montessori-Haus Filiale	Dialog e.V.	25	1 Jahr	Lubminer Straße 37a
22	Kaulsdorf Nord I Kaulsdorfer Knirpse Montessori-Haus	Dialog e.V.	120	1 Jahr	Teterower Ring 34
22	Kaulsdorf Nord I Kaulsdorfer Knirpse Integrationshaus	Dialog e.V.	120	8 Wochen	Teterower Ring 36
23	Rotes Viertel Rappelkiste	Jugend- und Sozialwerk gGmbH	220	8 Wochen	Lily-Braun-Straße 80/82

Quelle: BA Marzahn-Hellersdorf (2011): Entwurf - Fortschreibung Kita-Standortnetzplanung.
BA Marzahn-Hellersdorf (2011): Kindertagesstätten in Marzahn-Hellersdorf. Korr. Fachamt 25.07.2011

Tab. 17: Grund- und Förderschulen

	Planungsraum	BSN	Schulname	Schüler	Standort
Grundschulen					
22	Kaulsdorf Nord I	10G29	Grundschule an der Wuhle	384	Teterower Ring 79
23	Rotes Viertel	10G28	Grundschule am Hollerbusch	519	Erich-Kästner-Straße 64

Quelle: http://www.berlin.de/sen/bildung/schulverzeichnis_und_portraits/anwendung/SchulListe.aspx?BezNr=10, Stand 25.07.11

Tab. 18: Schulen der Sekundarstufe I und II

entfällt in Hellersdorf-Süd

Tab. 19: Weitere Bildungseinrichtungen

entfällt in Hellersdorf-Süd

Tab. 20: Einrichtungen der Kinder- / Jugendarbeit und Jugendsozialarbeit

	Planungsraum	Einrichtung	Träger	Standort
20	Kaulsdorf Nord II	Kompass „Haus im Stadtteil“	Fipp e.V.	Kummerower Ring 42
22	Kaulsdorf Nord I	JFE Lubminer	Bezirksamt Marzahn-Hellersdorf in Kooperation mit Lubb e. V.	Lubminer Straße 38
22	Kaulsdorf Nord I	Freizeitclub	Grünes Haus für Hellersdorf e.V.	Boizenburger Straße 52/54
23	Rotes Viertel	Jugendverkehrsschule	Bezirksamt Marzahn-Hellersdorf	Erich-Kästner-Straße 100
23	Rotes Viertel	No name Streetwork	Förderverein für Jugend- und Sozialarbeit e.V.	Lily-Braun-Straße 103
23	Rotes Viertel	Sportjugendclub Hellersdorf	Sportjugendclub Berlin e.V.	Peter-Huchel-Straße 39

Quelle: http://www.berlin.de/imperia/md/content/bamarzahnhellersdorf/publikationen/jugendamt/angebote/angebote_marzahn_hellersdorf.pdf?download.html

Tab. 21: Einrichtungen der Kinder- / Jugendhilfe

	Planungsraum	Einrichtung	Träger	Standort
21	Gelbes Viertel	Kinder- und Jugendhilfezentrum Hellersdorf-Süd/ Kaulsdorf	AHB Marzahn- Hellersdorf	Peter-Huchel-Straße 39/ 39a

Quelle: BA Marzahn-Hellersdorf (2011) - Freizeitangebote in Marzahn-Hellersdorf von Berlin. Korrektur durch das Fachamt 26.07.2011

Einrichtungen für Senioren/innen und besondere soziale Gruppen

Tab. 22: Seniorenfreundliche Wohnungen und Seniorenwohnhäuser

	Planungsraum	Vermieter	Standort
21	Gelbes Viertel	Stadt und Land Wohnbautengesellschaft mbH	Carola-Neher-Straße 70
23	Rotes Viertel	Stadt und Land Wohnbautengesellschaft mbH	Am Balltenring 74
23	Rotes Viertel	Stadt und Land Wohnbautengesellschaft mbH	Ernst-Bloch-Straße 24, 34, 35
23	Rotes Viertel	Stadt und Land Wohnbautengesellschaft mbH	Lily-Braun-Straße 17, 77
23	Rotes Viertel	Stadt und Land Wohnbautengesellschaft mbH	Cecilienstraße 230, 232, 234

Quelle: Soziale Infrastruktur. Marzahn-Hellersdorf 2009. Bericht des BA Marzahn-Hellersdorf, S. 26ff

Tab. 23: Seniorenbegegnungsstätten

	Planungsraum	Einrichtung	Träger	Standort
22	Kaulsdorf Nord I	Begegnungsstätte der WG Wuhletal eG	Ball e.V.	Boizenburger Straße 23A

Quelle: BA Marzahn-Hellersdorf, Zuarbeit Sozialamt + PLS 12.4.11

Tab. 24: Einrichtungen für Pflegebedürftige

	Planungsraum	Einrichtung	Träger	Standort
Vollstationäre Pflegeeinrichtungen				
22	Kaulsdorf Nord I	Pflegewohnzentrum Wuhlepark	Pflegewohnzentrum Kaulsdorf-Nord gGmbH	Bansiner Straße 21
23	Rotes Viertel	Pflegewohnheim am Cecilienplatz	Pflegewohnzentrum Kaulsdorf-Nord gGmbH	Lily-Braun-Straße 54
Tagespflege				
21	Gelbes Viertel	Tagespflege CARINA	Martina Reichenbach & Caroline Beuster GbR	Carola-Neher-Straße 70
22	Kaulsdorf Nord I	Tagespflegestätte „Evergreen“	Pflegewohnzentrum Kaulsdorf-Nord gGmbH	Bansiner Straße 21

Quelle: Soziale Infrastruktur. Marzahn-Hellersdorf 2009 Bericht des Bezirksamts Marzahn-Hellersdorf., S. 48ff

Tab. 25: Einrichtungen für Menschen mit geistigen und/oder körperlichen Behinderungen

entfällt in Hellersdorf-Süd

Tab. 26: Einrichtungen für Menschen mit psychischen Störungen und/oder Suchtproblemen

	Planungsraum	Einrichtung	Träger	Standort
	Betreutes Wohnen			
23	Rotes Viertel	Pflegewohnheim am Cecilienplatz	Pflegewohnzentrum Kaulsdorf-Nord gGmbH	Lily-Braun-Straße 54

Quelle: Soziale Infrastruktur. Marzahn-Hellersdorf 2009. Bericht des Bezirksamts Marzahn-Hellersdorf., S. 42ff

Kultur- und Freizeiteinrichtungen

Tab. 27: Kulturelle und freizeitorientierte Angebote

	Planungsraum	Einrichtung	Standort
20	Kaulsdorf Nord II	Jugendkunstschule "derART"	Kummerower Ring 44
21	Gelbes Viertel	Kulturforum Hellersdorf	Carola-Neher-Straße 1

Quelle: Kiezstadtplan 2007

Tab. 28: Bibliotheken

	Planungsraum	Einrichtung	Standort
23	Rotes Viertel	Stadtteilbibliothek Kaulsdorf Nord	Cecilienplatz 12

Quelle: <http://www.stb-mh.de>

Gesundheitseinrichtungen

Tab. 29: Einrichtungen der stationären Versorgung / Ärztehaus

	Planungsraum	Einrichtung	Standort
20	Kaulsdorf Nord II	Ärztehaus an der Wuhle	Hellersdorfer Straße 89
21	Gelbes Viertel	Haus der Gesundheit	Etkar-André-Straße 8

Quelle: Kiezstadtplan 2007

Einrichtungen der Sport- und grünen Infrastruktur

Tab. 30: Sporthallen und -anlagen

Planungsraum		Eigenschaften	Standort
Gedeckte Sportanlagen			
21	Gelbes Viertel	Schulsporthalle	Erich-Kästner-Str. 63
21	Gelbes Viertel	Ball-Sporthalle	Peter-Huchel-Str. 33
21	Gelbes Viertel	Sporthalle	Feldberger Ring 17
22	Kaulsdorf Nord I	Schulsporthalle	Teterower Ring 79
22	Kaulsdorf Nord I	Tanz-Sporthalle	Teterower Ring 87
23	Rotes Viertel	Ball-Sporthalle	Am Balltenring 1 E
Ungedeckte Sportanlagen			
21	Gelbes Viertel	Schulsportanlage	Peter-Huchel-Straße/Erich-Kästner-Straße
21	Gelbes Viertel	Schulsportanlage	Erich-Kästner-Str. 64
22	Kaulsdorf Nord I	Stadion Wuhletal, Rasen-Großspielfeld, Leichtathletik-Einzelanlage	Teterower Ring 69
22	Kaulsdorf Nord I	2 Sportanlagen, Kunstrasenspielfeld, Tennisspielfeld, Rundlaufbahn	Teterower Ring 71
22	Kaulsdorf Nord I	Schulsportanlage	Teterower Ring 79
Schwimmhallen			
22	Kaulsdorf Nord I	Schwimmhalle-Kaulsdorf	Clara-Zetkin-Weg 13

Quelle: BA Marzahn-Hellersdorf, Abteilung Schule/Sport , 21.03.2011

Tab. 31: Private Sportangebote

Planungsraum	Name	Angebote	Standort	
21	Gelbes Viertel	Bowling im Corso Hellersdorf	Bowling	Etka-Andre-Str. 2
21	Gelbes Viertel	Xenia Gesundheits- u. Fitness GmbH	Fitness	Etka-Andre-Str. 8
21	Gelbes Viertel	Fitness Club Hellersdorf	Fitness, Sauna, Kurse	Neue Grottkauer Straße 3,
23	Rotes Viertel	Mrs. Sporty	Fitness für Frauen	Cecilienplatz 8

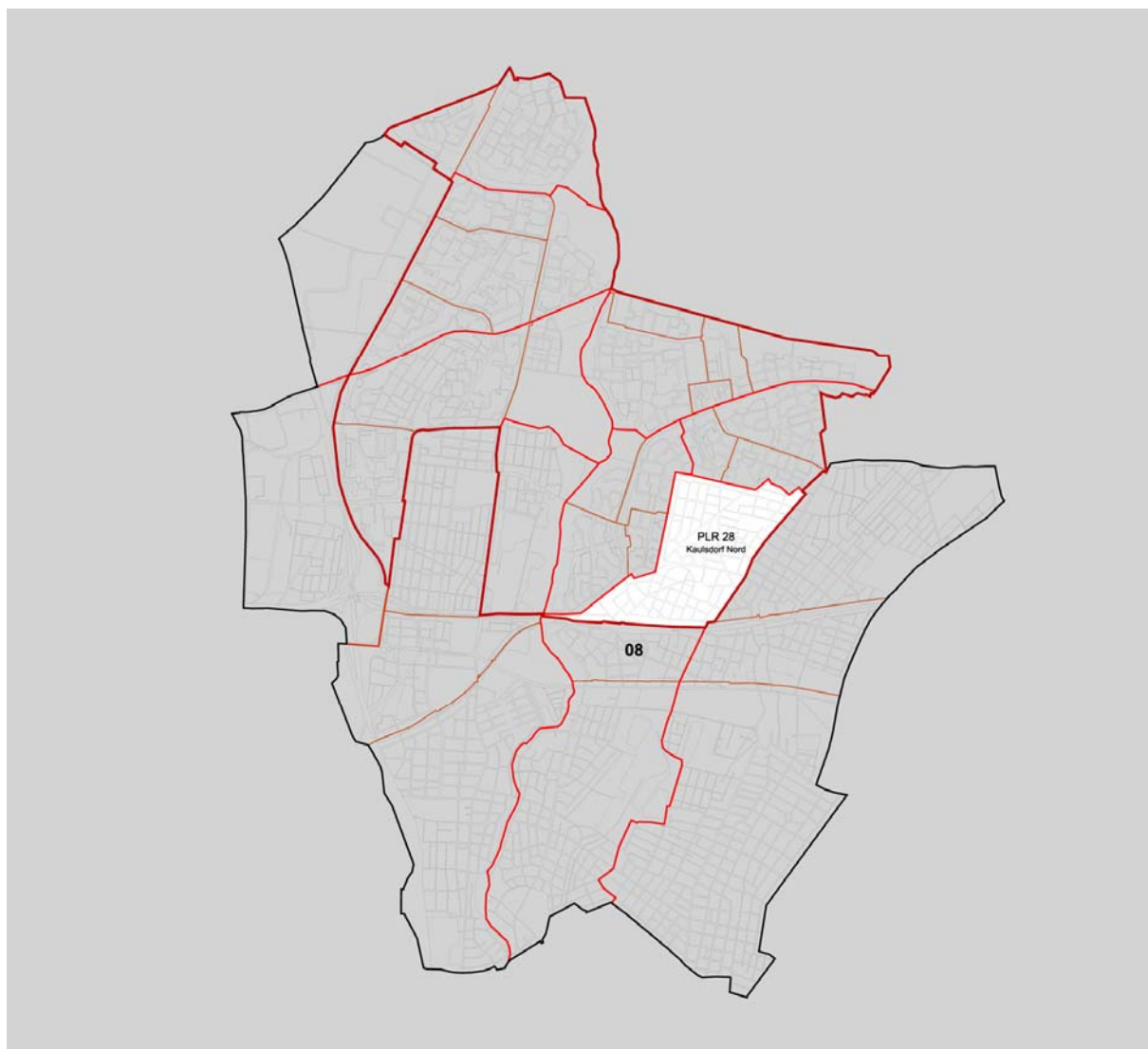
Eigene Erhebung (Stand: April 2011)

Tab. 32: Öffentliche Spielplätze

	Planungsraum	Spielplatztyp	Eigenschaften	Standort
20	Kaulsdorf Nord II	Spielplatz für ältere Kinder	Bolzplatz mit 2 Toren, Basketballständer, Beachvolleyballplatz, 8 Lummelbänke	Feldberger Ring 74
20	Kaulsdorf Nord II	Spielplatz für ältere Kinder	2 Ballspielplätze, 2 Tore, Basketballständer, TT-Platte, Skateelemente, Quarter Bank mit Geländer, Spine, Manual Pad, Pyramide mit Railslide, Fun Box, Ledge, Slide Bar, Wall Ramp, Sitztrommeln, sechseckiger Pavillon	Am Hasenpfuhl, Alte Hellersdorfer Str.
21	Gelbes Viertel	Allgemeiner Spielplatz	Reihenspielanlage mit 4 Kletterseilen, 2 Ringen, 2 waagerechten Seilen, 3 Reckstangen, 5 Schaukelstellen, TT-Platte, Aussichtsturm mit Bogenbrückenzugang, Karussell, 3 Kreiselkulpturen, rotierender Ring	Peter-Huchel-Str. 7, Erich-Kästner-Str. 37
21	Gelbes Viertel	Allgemeiner Spielplatz	Beachvolleyballanlage, Bolzplatz mit 2 Bolzplatztoren, 2 Basketballständer	Peter-Huchel-Str.
22	Kaulsdorf Nord I	Allgemeiner Spielplatz	10-Plus-Anlage mit Podest, Pirouetten, Wippelementen, Hangrutsche, Spielanlage mit Standpfosten, wellenförmige Podeste, Rutsche, 4 Edelstahlleitern, 2 Einzelpodeste, 6 Bänke	Lubminer Str. 38
22	Kaulsdorf Nord I	Spielplatz für ältere Kinder	Skateanlage	Teterower Ring I
22	Kaulsdorf Nord I	Spielplatz für ältere Kinder	Bolzplatz mit 2 Toren, Basketballständer	Teterower Ring II
23	Rotes Viertel	Spielplatz für ältere Kinder	Bolzplatz mit 2 Toren	Lilly-Braun-Str. 54

Quelle: Bezirksamt M-H (März 2011): Spielplatzversorgungsplan 2010 – Entwurf.

Datenprofil Planungsraum Kaulsdorf-Nord



Kaulsdorf-Nord

Der Planungsraum Kaulsdorf-Nord ist Teil der Bezirksregion Kaulsdorf. Hier leben 7.630 Einwohner/innen; dies entspricht 4,0 Prozent der Einwohner/innen im Aktionsraum^{plus} und 3,1 Prozent der des Bezirks. Im Vergleich zum Vorjahr bleibt die Einwohnerzahl auf einem ähnlichen Niveau (-0,91%); auch waren kaum Einwohnerverluste zu verzeichnen.

Der Wanderungssaldo der unter Sechsjährigen ist positiv und liegt mit 8 Prozent weit über dem Durchschnitt des Aktionsraums^{plus} (1,5%) und Berlins (-0,1%). Daraus lässt sich schließen, dass der Stadtteil besondere Qualitäten und Anziehungskraft für junge Familien hat.¹

Altersstruktur

Der Anteil der unter Sechsjährigen beträgt 4,2 Prozent und liegt leicht unter den Werten des Aktionsraums^{plus} und des Bezirks. Älter als 65 Jahre sind 15 Prozent der Bewohner/innen, der Anteil ist vergleichbar mit dem Durchschnittswert des Aktionsraums^{plus}, liegt leicht unter dem bezirklichen und deutlich unter dem Berliner Mittelwert.

Migrationshintergrund

Mit einem Anteil von rund 4 Prozent hat nur etwa jede/r 25. Bewohner/in in Kaulsdorf-Nord einen Migrationshintergrund, dieser liegt weit unter dem Durchschnitt des Aktionsraums^{plus} (10,9%).

Wohnen

Die Qualität der Wohnlage in Kaulsdorf-Nord ist sehr gut. Mit einem Anteil von 67,9 Prozent wird der Großteil der Wohnungen der mittleren Wohnlage im Berliner Mietspiegel zugeordnet. Das verbleibende Drittel befindet sich in guter Lage. Damit weicht die Wohnlage positiv vom Aktionsraum^{plus}, vom Bezirk und von Gesamtberlin ab.

Erwerbsbeteiligung, Arbeitslosigkeit und Transfereinkommen

55,9 Prozent der Bewohner/innen zwischen 15 bis unter 65 Jahre sind sozialversicherungspflichtig beschäftigt. Dieser Wert liegt beinahe 4 Prozentpunkte über dem Durchschnittswert des Aktionsraums^{plus}, 3 Prozentpunkte über dem bezirklichen und 12 Prozentpunkte über dem Berliner Mittelwert.

Die Arbeitslosigkeit ist vergleichsweise gering verbreitet mit 5,6 Prozent gemessen an der erwerbsfähigen Bevölkerung im Alter zwischen 15 bis unter 65 Jahre. Dieser Wert liegt 7,2 Prozentpunkte unter dem Durchschnittswert des Aktionsraums^{plus} bzw. 5,1 sowie 3,8 Prozentpunkte unter dem bezirklichen bzw. dem Berliner Durchschnittswert.

Der Anteil von Personen unter 65 Jahren, die in Bedarfsgemeinschaften nach SGB II leben, beträgt 9,9 Prozent – im Aktionsraum^{plus} fällt dieser Wert dreimal höher aus. Im Bezirk beträgt dieser Wert 24,7 und in Berlin 21,8 Prozent.

Nur sehr wenige Menschen über 65 Jahre - 0,4 Prozent - beziehen Transferleistungen nach SGB XII; im Aktionsraum^{plus} sind es 3,4 Prozent und bezirksweit 2,6 Prozent. Der Berliner Durchschnittswert liegt bei 4,2 Prozent.

Soziale Situation von Kindern und Jugendlichen

Vergleichsweise wenige Kinder und Jugendliche unter 15 Jahren müssen hier von öffentlichen Einkommenstransfers nach SGB II leben: 18,1 Prozent. Der Wert im Aktionsraum^{plus} ist dagegen mit 54,7 Prozent dreimal so hoch. Der bezirkliche Wert liegt bei 44,4 Prozent und der Berliner Wert bei 35,9 Prozent.

¹ Die Daten zur Wanderung liegen nur bis 2009 vor.

Die vergleichsweise gute soziale Lage der meisten Einwohner/innen spiegelt sich auch bei den Werten zur Jugendarbeitslosigkeit wider; der Anteil der Arbeitslosen unter den Jugendlichen und jungen Erwachsenen zwischen 15 und 25 Jahren beträgt 4,1 Prozent. Dieser Wert beträgt im Aktionsraum^{plus} mehr als das 2,3-fache, bezirkswweit etwa das Doppelte und auch berlinweit ist er 1,4 Prozentpunkte höher.

Einwohnerentwicklung und Demografie

Einwohnerzahl und Einwohnerentwicklung

Tab. 1: Einwohner/innen auf PLR Ebene, Bezirk, Aktionsraum, Berlin (Stand 31.12.2010)

Daten / Indikator	PLR 28 Kaulsdorf-Nord	Aktionsraum ^{plus}	Bezirk Marzahn-Hellersdorf	Berlin
Einwohner 2010 gesamt	7 630	189 416	246 225	3 387 562
davon ♂	49,5 %	49,2 %	49,3 %	48,9 %
davon ♀	50,5 %	50,8 %	50,7 %	51,1 %
Veränderung zu 2004 in %	-0,42	-2,29	-0,94	---
Veränderung zu 2009 in %	-0,91	1,08	0,84	0,53

Quelle: AfS Berlin-Brandenburg (Datenpool), 31.12.2010; eigene Berechnungen

Einwohnerdichte

Berlin: 35,2 Einwohner/innen je ha
 Marzahn-Hellersdorf: 30,6 Einwohner/innen je ha
 Kaulsdorf Nord: 29,6 Einwohner/innen je ha

Quelle: AfS Berlin-Brandenburg (Datenpool) 31.12.2010, SenStadt Berlin und eigene Berechnung

Altersstruktur

Tab. 2: Altersklassen in Prozent (Stand 31.12.2010)

Daten / Indikator	PLR 28 Kaulsdorf-Nord	Aktionsraum ^{plus}	Bezirk Marzahn-Hellersdorf	Berlin
0 bis 6 J.	4,2	5,9	5,4	5,4
6 bis 15 J.	7,8	6,7	6,7	7,1
15 bis 18 J.	2,3	2,0	2,0	2,2
18 bis 25 J.	9,6	10,8	10,3	8,5
25 bis 55 J.	47,9	44,2	44,3	46,0
55 bis 65 J.	13,3	14,5	14,6	11,7
65 bis 80 J.	12,7	12,7	13,4	15,0
über 80 J.	2,3	3,2	3,2	4,2

Quelle: AfS Berlin-Brandenburg (Datenpool), 31.12.2010; eigene Berechnungen

Jugend- und Altenquotient

Tab. 3: Durchschnittsalter und Jugend- und Altenquotient (Stand 31.12.2010)

Daten / Indikator	PLR 28 Kaulsdorf-Nord	Aktionsraum ^{plus}	Bezirk Marzahn-Hellersdorf	Berlin
Durchschnittsalter	---	41,9	42,7	42,8
Jugendquotient in %*	---	24,3	23,7	25,4
Altenquotient in %*	---	23,3	24,7	29,8

* der Jugendquotient berechnet den Anteil der EW in Alter von 0 bis unter 20 Jahren auf die EW-Zahl im Alter von 20 bis unter 65 Jahren; der Altenquotient berechnet den Anteil der Menschen über 65 Jahren auf die EW-Zahl im Alter von 20 bis unter 65 Jahren; in diesem Sinne ist er ein Lastenquotient.

Quelle: AfS Berlin-Brandenburg (Datenpool), 31.12.2010

Wanderungen

Tab. 4: Wanderungen (Stand 31.12.2009)

Daten / Indikator	PLR 28 Kaulsdorf-Nord	Aktionsraum ^{plus}	Bezirk Marzahn-Hellersdorf	Berlin
Wanderungsvolumen je 100 EW in %	18,2	26,8	24,7	28,4
Wanderungssaldo je 100 EW in %	-0,6	-0,0	-0,1	0,3
Wanderungssaldo der unter 6-Jährigen in %	8,0	1,5	2,7	-0,1

Quelle: AfS Berlin-Brandenburg (Datenpool), 31.12.2009

Anteil der Einwohner/innen mit Migrationshintergrund

Tab. 5: Einwohner/innen mit Migrationshintergrund (Stand 31.12.2010)

Daten / Indikator	PLR 28 Kaulsdorf-Nord	Aktionsraum ^{plus}	Bezirk Marzahn-Hellersdorf	Berlin
EW mit Migrationshintergrund	325	23 640	26 938	872 132
i. %	4,3	12,5	10,9	25,7
davon ♂	50,2 %	49,0 %	48,9 %	50,6 %
davon ♀	49,8 %	51,0 %	51,1 %	49,4 %
davon Ausländer	115	7 876	9 179	457 806
i. %	1,5	4,2	3,7	13,5

Quelle: AfS Berlin-Brandenburg (Datenpool), 31.12.2010; eigene Berechnungen

Wohnsituation

Tab. 6: Einwohner in einfacher, mittlerer, guter Wohnlage (Stand 31.12.2010)

Daten / Indikator	PLR 28 Kaulsdorf-Nord	Aktionsraum ^{plus}	Bezirk Marzahn-Hellersdorf	Berlin
Einfache Wohnlage i. %	0,1	33,1	42,7	41,7
Mittlere Wohnlage i. %	67,9	65,3	54,6	41,7
Gute Wohnlage i. %	31,9	1,5	2,6	16,5

Quelle: AfS Berlin-Brandenburg (Datenpool), 31.12.2010

Soziale Situation und Beschäftigung

Erwerbsbeteiligung und Arbeitslosigkeit und Transferleistungen

Tab. 7: Sozialversicherungspflichtig Beschäftigte am Wohnort (Stand 31.12.2009)

Daten / Indikator	PLR 28 Kaulsdorf Nord	Aktionsraum ^{plus}	Bezirk Marzahn-Hellersdorf	Berlin
Anteil sozialversicherungs- pflichtig Beschäftigte am Wohnort a. EW zw. 15 bis u. 65 J. i. %	55,9	52,0	52,9	43,9

Quelle: AfS Berlin-Brandenburg (Datenpool), 31.12.2009

Tab. 8: Arbeitslosigkeit (Stand 31.12.2010)

Daten / Indikator	PLR 28 Kaulsdorf-Nord	Aktionsraum ^{plus}	Bezirk Marzahn-Hellersdorf	Berlin
Anteil der Arbeitslosen im Rechtskreis SGB II und III (15-65 J.) i. %	5,6	12,8	10,7	9,4
Anteil der Arbeitslosen im Rechtskreis SGB II u. III unter 25 J. a. EW der Altersgruppe i. %	4,1	9,5	8,0	5,5

Quelle: AfS Berlin-Brandenburg (Datenpool), 31.12.2010

Tab. 9: Empfänger/innen öffentlicher Transferleistungen (Stand 31.12.2009)

Daten / Indikator	PLR 28 Kaulsdorf-Nord	Aktionsraum ^{plus}	Bezirk Marzahn-Hellersdorf	Berlin
Anteil Empfänger/innen Transferleistungen SGB II (Pers. in Bedarfsgemeinschaften) u. 65 J. i. %	9,9	30,7	24,7	21,8
Anteil der Empfänger/ innen von Grundsicherung SGB XII ab 65 J. i. %	0,4	3,4	2,6	4,2

Quelle: AfS Berlin-Brandenburg (Datenpool), 31.12.2009

Soziale Situation von Kindern und Jugendlichen

Tab. 10: Armutsrisiken für Kinder und Jugendliche (Stand 31.12.2009 und 31.12.2010)

Daten / Indikator	PLR 28 Kaulsdorf-Nord	Aktionsraum ^{plus}	Bezirk Marzahn-Hellersdorf	Berlin
Nichterwerbsfähige nach SGB II unter 15 Jahren i. %	18,1	54,7	44,4	35,9
Kinder u. Jugendliche unter 21 Jahren mit Hilfen zur Erziehung (an EW im Alter von 0 bis unter 21 Jahren)	---	---	4,1 (31.12.2010)	3,3 (31.12.2010)

Quelle: AfS Berlin-Brandenburg (Datenpool), 31.12.2009, 31.12.2010

Tab. 11: Kinderbetreuung (Stand 31.12.2010)

Daten / Indikator	PLR 28 Kaulsdorf-Nord	Aktionsraum ^{plus}	Bezirk Marzahn-Hellersdorf	Berlin
Anteil der betreuten Kinder (Wohnort Kind) in öff. geförderter Kindertagesbetreuung (an Kindern u. 6 J.) i. %	---	---	67,6	64,8

Quelle: AfS Berlin-Brandenburg (Datenpool), 31.12.2009

Soziale Infrastruktur

Zielgruppenübergreifend arbeitende Einrichtungen

Tab. 12: Übergeordnete Einrichtungen der öffentlichen Verwaltung und anderer Institutionen

Planungsraum	Einrichtung		Standort
28	Kaulsdorf Nord	Sankt Martin Kirche	Giesestraße 41/47

Quelle: Kiezstadtplan (2007)

Tab. 13: Stadtteilzentren, Nachbarschaftseinrichtungen und Quartiersmanagement

entfällt in Kaulsdorf-Nord

Zielgruppenspezifische Einrichtungen

Tab. 14: Einrichtungen für Frauen

entfällt in Kaulsdorf-Nord

Tab. 15: Einrichtungen für Menschen mit Migrationshintergrund

entfällt in Kaulsdorf-Nord

Einrichtungen zur Bildung und Betreuung für Kinder und Jugendliche

Tab. 16: Kindertagesstätten

Planungsraum	Kita	Träger	Plätze	Aufnahmealter	Standort	
28	Kaulsdorf Nord	Jahreskreis	Jahreskreis e.V.	55	1 Jahr	Ingolstädter Straße 28
28	Kaulsdorf Nord	Kleine Weltentdecker	FIPP e.V.	178	8 Wochen	Finkelsteinstraße 6
28	Kaulsdorf Nord	Kaulsdorf	BSB GmbH Best-Sabel	135	1 Jahr	Bauerwitzer Weg 33
28	Kaulsdorf Nord	Katholische Kirchengemeinde Kaulsdorf	Katholische Kirchengemeinde Kaulsdorf St. Martin	30	1 Jahr	Giesestraße 43
28	Kaulsdorf Nord	Landréstraße	Eigenbetrieb „Kindergärten NostOst“	30	2 Jahre	Landréstraße 9

Quelle: BA Marzahn-Hellersdorf (2011): Entwurf - Fortschreibung Kita-Standortnetzplanung.
BA Marzahn-Hellersdorf (2011): Kindertagesstätten in Marzahn-Hellersdorf. Korr. Fachamt 25.07.2011

Tab. 17: Grund- und Förderschulen

Planungsraum	BSN	Schulname	Schüler	Standort	
Grundschulen					
28	Kaulsdorf Nord	10P13	Best-Sabel-Bildungszentrum GmbH (private Grundschule)	176	Wernerstraße 48

Quelle: http://www.berlin.de/sen/bildung/schulverzeichnis_und_portraits/anwendung/Schulliste.aspx?BezNr=10, Stand 25.07.11

Tab. 18: Schulen der Sekundarstufe I und II

entfällt in Kaulsdorf-Nord

Tab. 19: Weitere Bildungseinrichtungen

entfällt in Kaulsdorf-Nord

Tab. 20: Einrichtungen der Kinder- / Jugendarbeit und Jugendsozialarbeit

	Planungsraum	Einrichtung	Träger	Standort
28	Kaulsdorf Nord	Villa Pelikan	Bezirksamt Marzahn-Hellersdorf	Hellersdorfer Straße 27
28	Kaulsdorf Nord	Jugendheim St. Martin	Sankt Martin e.V.	Nentwigstraße 1

Quelle: Kiezstadtplan (2007)

Tab. 21: Einrichtungen der Kinder- / Jugendhilfe

entfällt in Kaulsdorf-Nord

Einrichtungen für Senioren/innen und besondere soziale Gruppen

Tab. 22: Seniorenfreundliche Wohnungen und Seniorenwohnhäuser

entfällt in Kaulsdorf-Nord

Tab. 23: Seniorenbegegnungsstätten

entfällt in Kaulsdorf-Nord

Tab. 24: Einrichtungen für Pflegebedürftige

entfällt in Kaulsdorf-Nord

Tab. 25: Einrichtungen für Menschen mit geistigen und/oder körperlichen Behinderungen

entfällt in Kaulsdorf-Nord

Tab. 26: Einrichtungen für Menschen mit psychischen Störungen und/oder Suchtproblemen

entfällt in Kaulsdorf-Nord

Kultur- und Freizeiteinrichtungen

Tab. 27: Kulturelle und freizeitorientierte Angebote

entfällt in Kaulsdorf-Nord

Tab. 28: Bibliotheken

entfällt in Kaulsdorf-Nord

Gesundheitseinrichtungen

Tab. 29: Einrichtungen der stationären Versorgung / Ärztehaus

entfällt in Kaulsdorf-Nord

Einrichtungen der Sport- und grünen Infrastruktur

Tab. 30: Sporthallen und -anlagen

Planungsraum	Eigenschaften	Standort
Gedeckte Sportanlagen		
28	Kaulsdorf Nord Schulsporthalle	Wernerstr. 48

Quelle: BA Marzahn-Hellersdorf, Abteilung Schule/Sport , 21.03.2011

Tab. 31: Private Sportangebote

Planungsraum	Name	Angebote	Standort
28	Kaulsdorf Nord SPA-Superbowl	Bowling	Gutenbergstr. 26-28

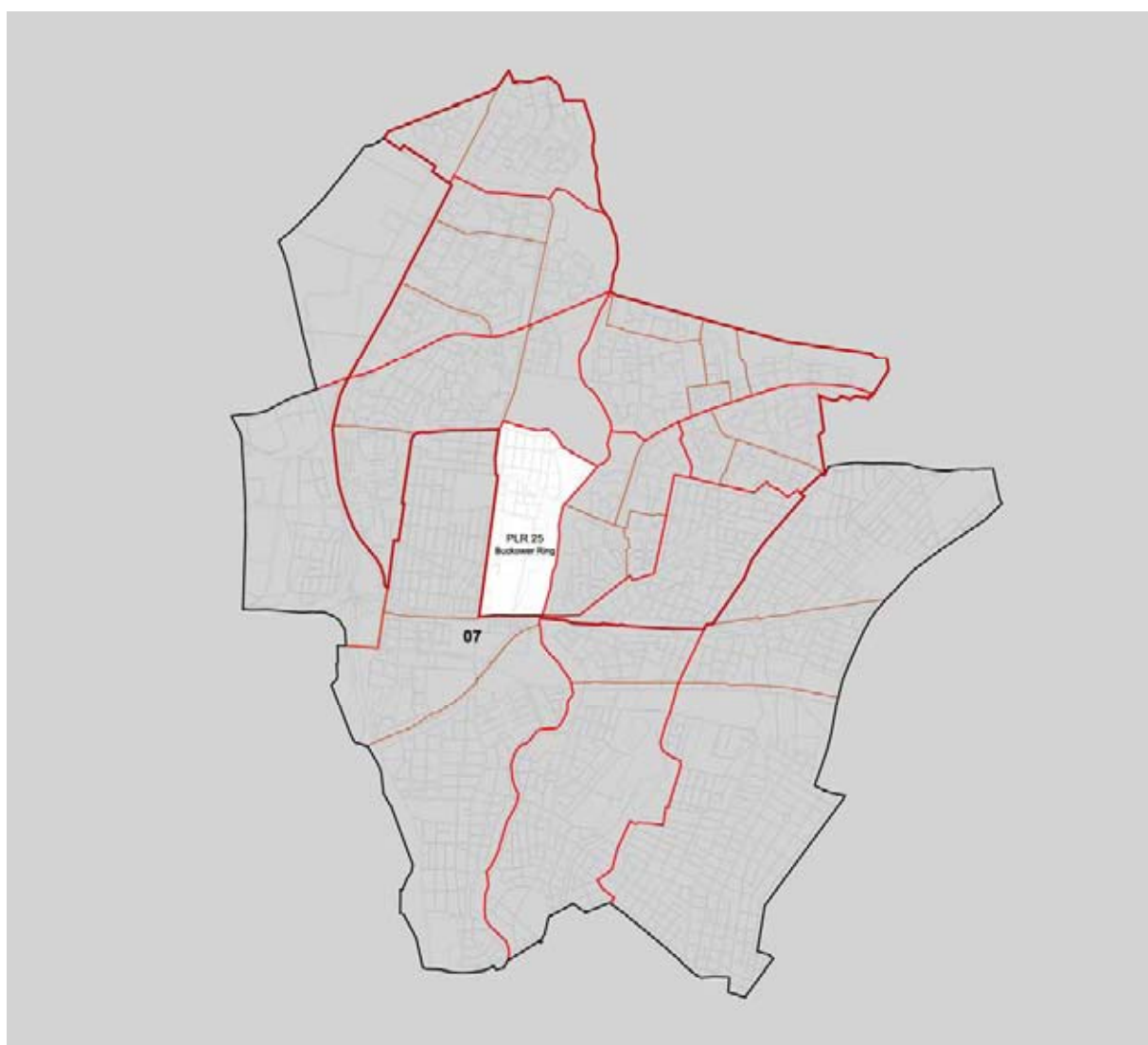
Eigene Erhebung (Stand: April 2011)

Tab. 32: Öffentliche Spielplätze

Planungsraum	Spielplatztyp	Eigenschaften	Standort
28	Kaulsdorf Nord Allgemeiner Spielplatz	Spielanlage mit Rutschturm, TT-Platte, Bewegungselement, Sitzgruppe mit Tisch und 4 Hockern	Bausdorfstr. 8,9

Quelle: Bezirksamt M-H (März 2011): Spielplatzversorgungsplan 2010 – Entwurf.

Datenprofil Planungsraum Buckower Ring



Buckower Ring

Der Planungsraum Buckower Ring zählt zur Bezirksregion Biesdorf. Ein Kennzeichen ist die gemischte städtebauliche Struktur mit Großsiedlungsteilen, Neubau aus den 1990er Jahren sowie Kleinsiedlungsgrundstücken und Einfamilienhausbau. Im Planungsraum leben 5.739 Einwohner/innen. Im Vergleich zum Vorjahr hat die Einwohnerzahl leicht zugenommen (+1,67%), im Zeitraum seit 2004 traten größere – auch durch Stadtumbaumaßnahmen verursachte – Einwohnerverluste auf (-9,21%). Der Wanderungssaldo¹ der unter 6-Jährigen ist positiv (2,9%), was auch dahingehend gewertet werden kann, dass der Planungsraum ein Zuzugsort für Familien ist.

Alterstruktur

Ein Blick auf die Altersstruktur zeigt, dass der Buckower Ring bisher eher Wohnort für die ältere Generation ist. 21 Prozent der Einwohner/innen sind 65 Jahre und älter (Aktionsraum^{plus}: 15,9%, Bezirk: 16,6%, Berlin 19,2%). Der Anteil der unter Sechsjährigen liegt bei lediglich 3,9 Prozent (Aktionsraum^{plus}: 5,9%, Bezirk: 5,4%, Berlin 5,4%).

Migrationshintergrund

Mit einem Anteil von rund 11 Prozent hat etwa jede/r 10. Bewohner/in im Gebiet Buckower Ring einen Migrationshintergrund, der Durchschnitt im Aktionsraum^{plus} beträgt 12,5 Prozent.

Wohnen

Knapp zwei Drittel der Wohnungen können nach der Bewertung des Berliner Mietspiegels den einfachen und ein gutes Drittel den mittleren Wohnlagen zugeordnet werden. Damit liegen die meisten Wohnungen im Planungsraum Buckower Ring vor allem in einfachen Wohnlagen. In Marzahn-Hellersdorf sowie in Berlin macht der Anteil der Wohnungen in einfachen Wohnlagen demgegenüber weniger als die Hälfte aus.

Erwerbsbeteiligung, Arbeitslosigkeit und Transfereinkommen

52,9 Prozent der Einwohner/innen im Alter zwischen 15 bis unter 65 Jahren sind sozialversicherungspflichtig beschäftigt (Aktionsraum^{plus}: 52%; Bezirk: 52,9%; Berlin: 43,9%).

9,9 Prozent der Einwohner/innen zwischen 15 bis unter 65 sind arbeitslos, dieser Anteil liegt unter den hier herangezogenen Vergleichswerten (Aktionsraum^{plus}: 12,8%; bezirklicher Wert: 10,7%; Berliner Durchschnittswert: 9,4%).

Der Anteil von Personen unter 65 Jahren, die in Bedarfsgemeinschaften nach SGB II leben, beträgt 20,8 Prozent, auch dieser Wert ist niedriger als die Vergleichswerte (Aktionsraum^{plus}: 30,7%; Bezirk: 24,7%, Berlin: 21,8%).

3,9 Prozent der Menschen über 65 Jahren beziehen Transferleistungen nach SGB XII, dies ist ein leicht höherer Wert als im Aktionsraum^{plus} (3,4%) und im Bezirk (2,6%), aber ein niedrigerer als der Berliner Durchschnittswert (4,2%).

Soziale Situation von Kindern und Jugendlichen

Knapp ein Drittel (30,1%) der Kinder und Jugendlichen unter 15 Jahren müssen von öffentlichen Einkommenstransfers nach SGB II leben. Dieser Wert liegt deutlich unter dem Durchschnittswert des Aktionsraums^{plus} (54,7%), des Bezirks (44,4%) und auch von Berlin (35,9%).

Die Arbeitslosigkeit von Jugendlichen und jungen Erwachsenen im Alter von 15 bis unter 25 Jahren, gemessen am Anteil der Arbeitslosen im Rechtskreis SGB II und III an

¹ Die Daten zur Wanderung liegen nur bis 2009 vor.

den Einwohner/innen, erreicht mit 7,8 Prozent annähernd den Durchschnittswert des Bezirks (8,0%), liegt aber deutlich über dem Berliner Mittelwert (5,5%).

Einwohnerentwicklung und Demografie

Einwohnerzahl und Einwohnerentwicklung

Tab. 1: Einwohner/innen auf PLR Ebene, Bezirk, Aktionsraum, Berlin (Stand 31.12.2010)

Daten / Indikator	PLR 25 Buckower Ring	Aktionsraum ^{plus}	Bezirk Marzahn-Hellersdorf	Berlin
Einwohner 2010 gesamt	5 739	189 416	246 225	3 387 562
davon ♂	50,5 %	49,2 %	49,3 %	48,9 %
davon ♀	49,5 %	50,8 %	50,7 %	51,1 %
Veränderung zu 2004 i. %	-9,21	-2,29	-0,94	---
Veränderung zu 2009 i. %	1,67	1,08	0,84	0,53

Quelle: AFS Berlin-Brandenburg (Datenpool), 31.12.2010; eigene Berechnungen

Einwohnerdichte

Berlin: 35,2 Einwohner/innen je ha
 Marzahn-Hellersdorf: 30,6 Einwohner/innen je ha
 Buckower Ring: 27,7 Einwohner/innen je ha

Quelle: AFS Berlin-Brandenburg (Datenpool) 31.12.2010, SenStadt Berlin und eigene Berechnung

Altersstruktur

Tab. 2: Altersklassen in Prozent (Stand 31.12.2010)

Daten / Indikator	PLR 25 Buckower Ring	Aktionsraum ^{plus}	Bezirk Marzahn-Hellersdorf	Berlin
0 bis 6 J.	3,9	5,9	5,4	5,4
6 bis 15 J.	5,0	6,7	6,7	7,1
15 bis 18 J.	1,7	2,0	2,0	2,2
18 bis 25 J.	8,7	10,8	10,3	8,5
25 bis 55 J.	43,0	44,2	44,3	46,0
55 bis 65 J.	16,7	14,5	14,6	11,7
65 bis 80 J.	16,3	12,7	13,4	15,0
über 80 J.	4,7	3,2	3,2	4,2

Quelle: AFS Berlin-Brandenburg (Datenpool), 31.12.2010; eigene Berechnungen

Jugend- und Altenquotient

Tab. 3: Durchschnittsalter und Jugend- und Altenquotient (Stand 31.12.2010)

Daten / Indikator	PLR 25 Buckower Ring	Aktionsraum ^{plus}	Bezirk Marzahn-Hellersdorf	Berlin
Durchschnittsalter	---	41,9	42,7	42,8
Jugendquotient i. %*	---	24,3	23,7	25,4
Altenquotient i. %*	---	23,3	24,7	29,8

* der Jugendquotient berechnet den Anteil der EW in Alter von 0 bis unter 20 Jahren auf die EW-Zahl im Alter von 20 bis unter 65 Jahren; der Altenquotient berechnet den Anteil der Menschen über 65 Jahren auf die EW-Zahl im Alter von 20 bis unter 65 Jahren; in diesem Sinne stellen sie einen Lastenquotient dar.

Quelle: AfS Berlin-Brandenburg (Datenpool), 31.12.2010

Wanderungen

Tab. 4: Wanderungen (Stand 31.12.2009)

Daten / Indikator	PLR 25 Buckower Ring	Aktionsraum ^{plus}	Bezirk Marzahn-Hellersdorf	Berlin
Wanderungsvolumen je 100 EW i. %	28,8	26,8	24,7	28,4
Wanderungssaldo je 100 EW i. %	-0,6	-0,0	-0,1	0,3
Wanderungssaldo der unter 6-Jährigen i. %	2,9	1,5	2,7	-0,1

Quelle: AfS Berlin-Brandenburg (Datenpool), 31.12.2009

Anteil der Einwohner/innen mit Migrationshintergrund

Tab. 5: Einwohner/innen mit Migrationshintergrund (Stand 31.12.2010)

Daten / Indikator	PLR 25 Buckower Ring	Aktionsraum ^{plus}	Bezirk Marzahn-Hellersdorf	Berlin
EW mit Migrationshinter- grund	626	23 640	26 938	872 132
i. %	10,9	12,5	10,9	25,7
davon ♂	51,9 %	49,0 %	48,9 %	50,6 %
davon ♀	48,1 %	51,0 %	51,1 %	49,4 %
davon Ausländer	264	7 876	9 179	457 806
in %	4,6	4,2	3,7	13,5

Quelle: AfS Berlin-Brandenburg (Datenpool), 31.12.2010; eigene Berechnungen

Wohnsituation

Tab. 6: Einwohner/innen in einfacher, mittlerer, guter Wohnlage (Stand 31.12.2010)

Daten / Indikator	PLR 25 Buckower Ring	Aktionsraum ^{plus}	Bezirk Marzahn-Hellersdorf	Berlin
Einfache Wohnlage i. %	60,0	33,1	42,7	41,7
Mittlere Wohnlage i. %	40,0	65,3	54,6	41,7
Gute Wohnlage i. %	---	1,5	2,6	16,5

Quelle: AfS Berlin-Brandenburg (Datenpool), 31.12.2010

Soziale Situation und Beschäftigung

Erwerbsbeteiligung, Arbeitslosigkeit und Transferleistungen

Tab. 7: Sozialversicherungspflichtig Beschäftigte am Wohnort (Stand 31.12.2009)

Daten / Indikator	PLR 25 Buckower Ring	Aktionsraum ^{plus}	Bezirk Marzahn-Hellersdorf	Berlin
Anteil sozialversicherungs- pflichtig Beschäftigter am Wohnort an EW zw. 15 bis u. 65 J. i. %	52,9	52,0	52,9	43,9

Quelle: AfS Berlin-Brandenburg (Datenpool), 31.12.2009

Tab. 8: Arbeitslosigkeit (Stand 31.12.2010)

Daten / Indikator	PLR 25 Buckower Ring	Aktionsraum ^{plus}	Bezirk Marzahn-Hellersdorf	Berlin
Anteil der Arbeitslosen im Rechtskreis SGB II und III (15-65 J.) i. %	9,9	12,8	10,7	9,4
Anteil der Arbeitslosen im Rechtskreis SGB II u. III u. 25 J. a. EW dieser Alters- gruppe i. %	7,8	9,5	8,0	5,5

Quelle: AfS Berlin-Brandenburg (Datenpool), 31.12.2010

Tab. 9: Empfänger/innen öffentlicher Transferleistungen (Stand 31.12.2009)

Daten / Indikator	PLR 25 Buckower Ring	Aktionsraum ^{plus}	Bezirk Marzahn-Hellersdorf	Berlin
Anteil Empfänger/innen Transferleistungen SGB II (Pers. in Bedarfsgemein- schaften) unter 65 J. i. %	20,8	30,7	24,7	21,8
Anteil Empfänger/innen von Grundsicherung SGB XII ab 65 J. i. %	3,9	3,4	2,6	4,2

Quelle: AfS Berlin-Brandenburg (Datenpool), 31.12.2009

Soziale Situation von Kindern und Jugendlichen

Tab. 10: Armutsrisiken für Kinder und Jugendliche (Stand 31.12.2009 und 31.12.2010)

Daten / Indikator	PLR 25 Buckower Ring	Aktionsraum ^{plus}	Bezirk Marzahn-Hellersdorf	Berlin
Anteil Empfänger/innen von Transferleistungen n. SGB II im Alter u. 15 J. i. %	30,1	54,7	44,4	35,9
Anteil Kinder u. Jugendliche u. 21 J. mit Hilfen zur Erziehung i. %	---	---	4,1 (31.12.2010)	3,3 (31.12.2010)

Quelle: AfS Berlin-Brandenburg (Datenpool), 31.12.2009; 31.12.2010

Tab. 11: Kinderbetreuung (Stand 31.12.2010)

Daten / Indikator	PLR 25 Buckower Ring	Aktionsraum ^{plus}	Bezirk Marzahn-Hellersdorf	Berlin
Anteil der betreuten Kinder (Wohnort Kind) in öff. geförderter Kindertagesbetreuung (an Kindern unter 6 Jahren) i. %	---	---	67,3	64,6

Quelle: AfS Berlin-Brandenburg (Datenpool), 31.12.2010

Soziale Infrastruktur

Zielgruppenübergreifend arbeitende Einrichtungen

Tab. 12: Übergeordnete Einrichtungen der öffentlichen Verwaltung und anderer Institutionen

entfällt in Buckower Ring

Tab. 13: Stadtteilzentren, Nachbarschaftseinrichtungen und Quartiersmanagement

entfällt in Buckower Ring

Zielgruppenspezifische Einrichtungen

Tab. 14: Einrichtungen für Frauen

entfällt in Buckower Ring

Tab.15: Einrichtungen für Menschen mit Migrationshintergrund

Planungsraum	Einrichtung	Träger	Standort
25 Buckower Ring	Haus „pro-sozial“	Urban-social gGmbH	Blumberger Damm 12

Quelle: Soziale Infrastruktur. Marzahn-Hellersdorf 2009. Bericht des Bezirksamts Marzahn-Hellersdorf., S. 67

Einrichtungen zur Bildung und Betreuung für Kinder und Jugendliche

Tab. 16: Kindertagesstätten

Planungsraum	Kita	Träger	Plätze	Aufnahmealter	Standort
25 Buckower Ring	Hasenburg	FiPP e.V	150	8 Wochen	Garzauer Straße 29
25 Buckower Ring	Wuhlespatzen	Eigenbetrieb "Kindergärten NordOst"	180	Unter 1 Jahr	Zum Forsthaus 3
25 Buckower Ring	Kultur-kindergarten	Dussmann Kulturkindergarten GmbH	30	8 Wochen	Brebacher Weg 15, Haus 50

Quelle: BA Marzahn-Hellersdorf (2011): Entwurf - Fortschreibung Kita-Standortnetzplanung.
BA Marzahn-Hellersdorf (2011): Kindertagesstätten in Marzahn-Hellersdorf. Korr. Fachamt 25.07.2011

Tab. 17: Grund- und Förderschulen

entfällt in Buckower Ring

Tab. 18: Schulen der Sekundarstufe I und II

entfällt in Buckower Ring

Tab. 19: Weitere Bildungseinrichtungen

entfällt in Buckower Ring

Tab. 20: Einrichtungen der Kinder- / Jugendarbeit und Jugendsozialarbeit

Planungsraum	Einrichtung	Träger	Standort
25 Buckower Ring	FiPP Cafe im Kinder- und Jugendhaus an der Wuhle	FiPP e.V.	Garzauer Straße 31
25 Buckower Ring	Haus pro social	Urban social gGmbH	Blumenberger Damm 12/ 14
25 Buckower Ring	Werkstatt kindliche Entwicklung	FiPP e.V.	Garzauer Straße 31

Quelle: BA Marzahn-Hellersdorf

Tab. 21: Einrichtungen der Kinder- / Jugendhilfe

entfällt in Buckower Ring

Einrichtungen für Senioren/innen und besondere soziale Gruppen

Tab. 22: Seniorenfreundliche Wohnungen und Seniorenwohnhäuser

	Planungsraum	Vermieter	Standort
25	Buckower Ring	alld Immobilien- und Vermögens. mbH	Blumberger Damm 8
25	Buckower Ring	alld Immobilien- und Vermögens. mbH	Blumberger Damm 10

Quelle: Soziale Infrastruktur. Marzahn-Hellersdorf 2009. Bericht des BA Marzahn-Hellersdorf, S. 27

Tab. 23: Seniorenbegegnungsstätten

entfällt in Buckower Ring

Tab. 24: Einrichtungen für Pflegebedürftige

	Planungsraum	Name	Vermieter	Standort
Einrichtungen der ambulanten Pflege				
25	Buckower Ring	Ambulanter Pflegedienst	Sozialdienste der Volkssolidarität Berlin gGmbH	Garzauer Straße 4
Vollstationäre Pflegeeinrichtungen				
25	Buckower Ring	Seniorenheim	Sozialdienste der Volkssolidarität Berlin gGmbH	Buckower Ring 62

Quelle: Soziale Infrastruktur. Marzahn-Hellersdorf 2008. Bericht des Bezirksamts Marzahn-Hellersdorf., S. 48 u. 49ff

Tab. 25: Einrichtungen für Menschen mit geistigen und/oder körperlichen Behinderungen

entfällt in Buckower Ring

Tab. 26: Einrichtungen für Menschen mit psychischen Störungen und/oder Suchtproblemen

entfällt in Buckower Ring

Kultur- und Freizeiteinrichtungen

Tab. 27: Kulturelle und freizeitorientierte Angebote

entfällt in Buckower Ring

Tab. 28: Bibliotheken

entfällt in Buckower Ring

Gesundheitseinrichtungen

Tab. 29: Einrichtungen der stationären Versorgung / Ärztehaus

Planungsraum	Name	Standort	
25	Buckower Ring	Vivantes - Klinikum Hellersdorf	Brebacher Weg 15
25	Buckower Ring	Augenklinik Berlin-Marzahn GmbH	Brebacher Weg 15
25	Buckower Ring	Unfallkrankenhaus Berlin	Warener Str. 7

Quelle: Soziale Infrastruktur. Marzahn-Hellersdorf 2009. Bericht des Bezirksamts Marzahn-Hellersdorf., S. 77

Einrichtungen der Sport- und grünen Infrastruktur

Tab. 30: Sporthallen und –anlagen

Planungsraum	Eigenschaften	Standort	
Gedeckte Sportanlagen			
25	Buckower Ring	Tkd-Sporthalle	Wuhlestr. 18
25	Buckower Ring	Akrobatik-Sporthalle	Buckower Ring 70

Quelle: BA Marzahn-Hellersdorf, Abteilung Schule/Sport , 21.03.2011

Tab. 31: Private Sportangebote

Planungsraum	Name	Angebote	Standort	
25	Buckower Ring	Sport Factory Fitnessclub	Fitness, Badminton, Squash, Tischtennis, Präventionsangebote und Kurse	Warener Str. 5

Eigene Erhebung (Stand: April 2011)

Tab. 32: Öffentliche Spielplätze

Planungsraum	Spielplatztyp	Eigenschaften	Standort	
25	Buckower Ring	Allgemeiner Spielplatz	Spielkombination mit Schaukel und Rutsche, Spielhaus, 3 Federspielgeräte, 6 Bänke	KGA "Am Kienberg"
25	Buckower Ring	Allgemeiner Spielplatz	Sitzbereich mit Dach, Eckbank, Balancierbalken	Cecilienstr. 182
25	Buckower Ring	Spielplatz für ältere Kinder	Bolzplätze	Cecilienstr.

Quelle: Bezirksamt M-H (März 2011): Spielplatzversorgungsplan 2010 – Entwurf.

Anhang B //
Übersicht der sozialen
Infrastruktureinrichtungen

Nr.	Bezirksregion	Nummer	Name Kindertagesstätte	Adresse	Plätze	Träger	Profil	Baul. Maßnahmen seit 2007	Sanierungsbedarf/ Baubedarf
Marzahn-Nord									
01	Marzahn-Nord	100101	Reggiohaus (50. Kita)	Wittenberger Straße 2022, 12689	195	Kindergärten NordOst	Regionpädagogik, Atelierarbeit und weitere Kreativangebote, mathematische Frühförderung	energet. Sanierung 2007 UEP I, ca. 330.000 €	
02	Marzahn-Nord	100101	Knipsenstadt am Glitzerbach (66. Kita)	Gerar Ring 50/52, 12689	175	Humanistischer Verband Deutschlands e.V.	Integration, Kreativwerkstatt, frühmusikalische Erziehung.	keine geförderten Maßnahmen	
03	Marzahn-Nord	100101	Montessori-Kinderhaus	Belziger Ring 55/57, 12689	165	Urban-consult gGmbH	Frühbetreuungsangebot nach Bedarf ab 05:30 Uhr Spezifische Angebote: Montessoripädagogik, Integration von behinderten und nicht behinderten Kindern, Sauna	Umbau Sanitärbereich für U3 (2009 Investitionspr. U3 19.200€)	
04	Marzahn-Nord	100101	Rabennest	Rabensteiner Straße 22, 12689	100	JAO e.V.	Integration von behinderten und nicht behinderten Kindern, ökologischer Lernort, Kreativangebote	Umwandlung von Räumen des Elementarbereichs in U3 (2008 Investitionsprogramm U3 42.161 €), Fenster, Türen, Wärmedämmung, Sonnenschutz, Küche, Aufzug, Solaranlage (2009/10/11 Konjunkturpr. II 768.500€ einschließlich Kita Jahresuhr - gemeinsames Gebäude)	
05	Marzahn-Nord	100101	Jahresuhr	Rabensteiner Straße 20, 12689	100	JAO e.V.	Zertifizierung „Bewegungsfreundliche Kita“, verschiedene Kreativangebote, Integration von behinderten und nicht behinderten Kindern	Umwandlung ehemaliger Horträume in U3 (2008 Investitionspr. U3 15.070 €)	
06	Marzahn-Nord	100101	Marzähnhöhen	Schorfheidestraße 48, 12689	105	Jugend- und Sozialwerk gGmbH	Integration, Arbeit mit dem Würzburger Sprachprogramm, Eltern-Kind-Spiel-Gruppe, Sport für Mütter und Kinder	Energet. Sanierung 2009 - 792.000 € UEP II	
07	Marzahn-Nord	100101	Pfliffikus	Schorfheidestraße 50, 12689	125	Jugend- und Sozialwerk gGmbH	Integration, BISK-Sprachprogramm, Eltern-Kind-Spielgruppe, Kneipp-Konzept	Umwandlung Hortbereich für U3 (2009 Investitionspr. U3 66.000€)	
08	Marzahn-Nord	100101	Kita Golliner Straße im Haus Windspiel	Golliner Straße 4, 12689	60	JAO e.V.	Spiel, Bildung Kreativangebote	Sanierung Sanitär 2010 51.795€, davon 46.616 € U3 - Gestaltung Spielplatz, Freifläche 2009 70.000 € CF 4	
09	Marzahn-Nord	100101	Kiek mal_Standort 2	Dessauer Straße 4a, 12689	80	Kiek in e.V.	Nachbarschaftshaus u. Familienzentrum, Kleinkindbereich mit 2 altersgemischten Gruppen, mit Gruppen und Funktionsraum und einen offen arbeitenden Elementarbereich mit Funktionsräumen, kindzentrierter Ansatz, Konzeptionelle Schwerpunkte: Stärkung der Sinne, Gesundheits- und Bewegungsförderung, Sprachförderung, soziales Lernen, Elternarbeit	Sicherung ehem. Schulcontainer zur Nutzung Kita U3 (2009 Investitionspr. U3 357.100 € davon 307.948 € U3	
10	Marzahn-Nord	100101	Kiek mal_Standort 1	Rosenbecker Straße 25, 12689	80	Kiek in e.V.	Nachbarschaftshaus u. Familienzentrum, Kleinkindbereich mit 2 altersgemischten Gruppen, mit Gruppen und Funktionsraum und einen offen arbeitenden Elementarbereich mit Funktionsräumen, kindzentrierter Ansatz, Konzeptionelle Schwerpunkte: Stärkung der Sinne, Gesundheits- und Bewegungsförderung, Sprachförderung, soziales Lernen, Elternarbeit	Modernisierung U3 - Bereich (2009 Investitionspr. U3 29.000€, davon 26.100 € U3	
Marzahn-Mitte									
11	Marzahn-Mitte	100102	Katz und Maus (17. Kita)	Basdorfer Straße 2/4, 12679	190	Kindergärten NordOst	Integration von behinderten und nichtbehinderten Kindern, gesundheitsbewusste Erziehung im Rahmen der Resilienzförderung, besondere Projekte zur Sprachförderung, Wahrnehmungs- und Sinnesentwicklung	Umbau Sanitärbereich (2008 Investitionspr. U3 97.380 €)	
12	Marzahn-Mitte	100102	Sommerschein (22. Kita)	Walter-Felsenstein-Straße 39/41, 12679	180	Kindergärten NordOst	Integration von behinderten und nichtbehinderten Kindern, Projekt Theater, Holzwerkstatt, Verkehrserziehung, Zertifizierung „Bewegungsfreundliche Kita“	Neugestaltung EG für Elterntreff (2009 OF 4 100.00 €), Dach, Fenster, Sonnenschutz, Sanitär, Heizung (2009/10/11 Konjunkturpr. II 761.000 €)	Infrastrukturmaßnahmen 2005/06 Priorität Marzahn 6 Gebäudemaßnahmen erledigt/ Freifläche noch umgestaltet
13	Marzahn-Mitte	100102	Kunerbunt (29. Kita)	Liebensteiner Straße 20/22, 12687	195	AWO promensch gGmbH	Theaterraum, Bewegungsangebote, Sauna, Integration von behinderten und nicht behinderten Kindern	Umbau und od. Gruppenräume, Bäder, Garderobe, Sonnenschutz und Ausst. Spielfläche für U3 (2009 Investitionspr. U3 15.400€, davon 13.860 € U3; Energetische Maßnahmen Fenster, Klimschutz (2010 Konj. II 154.000 €)	

14	Marzahn-Mitte	100102	Zwergenoase (29 Kita)		Oberweltbacher Straße 8/10, 12687	185	Kindergärten NordOst	Integration von behinderten und nicht behinderten Kindern, Familienzentrum, Wahrnehmungs- und Sinnesentwicklung, bewegungs- und sportorientierte Arbeit	Sanier. Sanitär und Gruppenräume 2010 237.771 €, davon 205.648 € U 3	Infrastrukturmaßnahmen 2005/06 Priorität Marzahn 5 Sanitärbereiche und Freiflächen erneuerungsbedürftig
15	Marzahn-Mitte	100102	Familienhaus Felix		Zühlsdorfer Straße 16/18, 12679	130	Humanistischer Verband Deutschlands e.V.	Integration von behinderten und nicht behinderten Kindern, musikalische Früherziehung, Kita mit Familienzentrum	Familienzentrum 2009, 64.688 € Erre	
16	Marzahn-Mitte	100102	Knipsenhaus		Raou-Wallenberg-Straße 56/60, 12679	172	urban-consult gGmbH	Spätpflegeangebote nach Bedarf bis 21:00 Uhr Spezifische Angebote: Zertifizierung „Bewegungsfreundliche Kita“, Sauna, Kneippanwendungen	Energet. Sanierung 2009, 522.000 € UEP II	
17	Marzahn-Mitte	100102	Knipsenhaus-Filiale Mini-Kita		Raou-Wallenberg-Straße 52, 12679	12	Urban-consult gGmbH	Spätpflegeangebote nach Bedarf bis 21:00 Uhr Spezifische Angebote: Zertifizierung „Bewegungsfreundliche Kita“, Kneippanwendungen, Sauna	Ausgest. Kita 2010 13.328 €, davon 11.395 € U 3	
18	Marzahn-Mitte	100102	Putzmunter		Blumberger Damm 227/229, 12679	225	Kinder- und Jugend gGmbH Volkssolidarität	erweiterte Öffnungszeiten bis 19:30 Uhr Spezifische Angebote: Integration, integrierte Sprachförderung, Sauna	Brandschutz-Türen, (2009 Konj. II 134.000 €)	
19	Marzahn-Mitte	100102	Regenbogeninsel		Glambecker Ring 50/52, 12679	210	Kinder- und Jugend gGmbH Volkssolidarität	Integration von behinderten und nicht behinderten Kindern, Sauna, integrierte Sprachförderung, Projektarbeit	keine geförderten Maßnahmen	
20	Marzahn-Mitte	100102	Die Bergzwerge		Glambecker Ring 80/82, 12679	81	Plattenverbund e.V.	Kreativarbeit, Werkstatt, Elternarbeit	Umbau von Räumen zu Kitzplätzen, Sanierung Fenster, Türen, Sonnenschutz (2011 STU 235.000 €), Sanierung für Kita 2010, 86.216 € davon 6 € davon 79.394 € U 3	
21	Marzahn-Mitte	100102	Schwalbennest		Jan-Petersen-Straße 27/29, 12679	180	Kindergärten NordOst	Integration von behinderten und nicht behinderten Kindern, umweltorientierte-ökologische Arbeit, gesundheitsbewusste Erziehung, Holzwerkstatt	keine geförderten Maßnahmen	
Marzahn-Süd										
22	Marzahn-Süd	100103	Spatzennest (7 Kita)		Langhoffstraße 17, 12681	195	Kindergärten NordOst	Integration von behinderten und nicht behinderten Kindern, besondere Projekte zur Sprachförderung, bewegungs- und sportorientierte Arbeit, gesundheitsbewusste Erziehung	Energetische Gebäudesanierung (2009/10 UEP 555.169 €), Dach, Fenster, Fassade, Heizung (2009/10 Konj. II 608.850 €)	
23	Marzahn-Süd	100103	Tausendfuß (10 Kita)		Salanderweg 25/27, 12685	195	Kindergärten NordOst	zertifizierte Kneippkita, Integration von behinderten und nicht behinderten Kindern, Zertifizierung „Bewegungsfreundliche Kita“, umweltorientierte-ökologische Arbeit	Dach, Fenster, Sonnenschutz, Heizung (2010 Konj. II 404.875 €)	
24	Marzahn-Süd	100103	Hummelburg (14 Kita)		Blumberger Damm 139/141, 12685	160	FIPP e.V.	Integration von behinderten und nicht behinderten Kindern, musikalische Frühförderung, pädagogische Schwerpunktsetzung Bewegung	Energet. Sanierung 2009 429.840 € UEP II	
25	Marzahn-Süd	100103	Raupe Nimmersatt (1 Kita)		Marchwitzastraße 47/49, 12681	195	AWO Pro.mensch gGmbH	Integration von behinderten und nicht behinderten Kindern, musikalische Früherziehung, Zertifizierung „Bewegungsfreundliche Kita“	Umbau zur Nutzbarmachung für U3, Sonnenschutz und Ausst. Spielfl. Für U3 (2008/09 Investitionspr. U3 195.300 €)	
26	Marzahn-Süd	100103	Akazieninsel (5 Kita)		Allee der Kosmonauten 73, 12681	190	JAO e.V.	Integration von behinderten und nicht behinderten Kindern, Sauna, Kreativangebote	Energet. Sanierung 2009; 669.006 € UEP II; Sanier. Sanitär und Flusshöden 56.073 € davon 32.466 € U 3	Infrastrukturmaßnahmen 2005/06 Priorität Marzahn 9
27	Marzahn-Süd	100103	Die Senfkörner		Allee der Kosmonauten 79, 12681	25	Eltern-Initiative-Kindertagesstätte	musikalische Früherziehung, Flöten, Klavier, Glockenspiel	Aufwertung Gutachten Planung, Sanierung Gebäudehülle (2011/12/13 STU 907.000 € s.a. Stadteilzentrum Marzahn-Süd sowie Kinder- und Jugendzentrum Am Akaziengrund (alle im selben Gebäude)	

28	Marzahn-Süd	100103	Teremok		Bruno-Baum-Straße 58/60, 12685	192	MITRA e.V.	zweisprachige Bildung und Erziehung, musikalische Früherziehung	Wärmedämmung, Fassade, Dach, Fenster, Türen, Sonnenschutz (2009 Konj. II 628.237 €); Sanier, Heiz-anlage 2010 175.864 €, davon 95.220 € U 3	
29	Marzahn-Süd	100103	Abenteurland		Alliandsberger Platz 4, 12685	139	JAO e.V.	Integration von Kindern mit Behinderungen, Zertifizierung „Bewegungsfreundliche Kita“, Sauna, Multi-Media-Lernstation, Nachbarhaus Lernwerkstatt	keine geförderte Maßnahme - Neubau	
30	Marzahn-Süd	100103	Abenteurland Filiale		Krummenseer Straße 13, 12685	30	JAO e.V.	Integration von Kindern mit Behinderungen	keine geförderte Maßnahme	
31	Marzahn-Süd	100103	Kita Evangelische Kirchengemeinde Marzahn		Hinter der Mühle 8, 12685	60	Evangelischer Kirchenkreis SüdOst	Religionspädagogik, Umweltpädagogik, Waldtage, musikalische Früherziehung, Reiten, Fußball, Kaninchenzucht, tätig sein im Emegarten	Energetische Sanierung, Heizung, Dach, Treppe, Grundriss (2009, Konj. II 90839 €)	
32	Marzahn-Süd	100103	Kita Murtzaner Ring		Murtzaner Ring 70/72	80	AWO pro mensch gGmbH		Umbau zur Kitanutzung 2011 459.000 €, davon 222.059 € U 3	
Hellersdorf-Nord										
32	Hellersdorf-Nord	100204	Tafly (ehem. 38. Kita)		Zossener Straße 55/53, 12629	190	JAO - Jugendwerk Aufbau Ost e.V.	Integration von behinderten und nicht behinderten Kindern, Atelier und Lernwerkstatt, Sprache und Naturwissenschaften	Sanier, Sanitär 2010, 20.978 €, davon 18.881 € U 3	
33	Hellersdorf-Nord	100204	Traumzauberhaus (43. Kita)		Teupitzer Straße 10/12, 12627	195	Kindergärten NordOst	Integration von behinderten und nicht behinderten Kindern; besondere Projekte zur Sprachförderung, kreativ-künstlerisches Gestalten, Bewegungserziehung, Psychomotorik, Yoga, Medienpädagogik	Energet. Sanierung 2007, ca. 366.00 € UEP I	
34	Hellersdorf-Nord	100204	Micky Maus		Weißenseer Straße 31/33, 12627	190	Kindergärten NordOst	Zertifizierung „Bewegungsfreundliche Kita“, besondere Projekte zur Sprachförderung, gesundheitsbewusste Erziehung, Medienpädagogik	Energetische Maßnahmen (2009/1011 Konj. II 784.888€)	
35	Hellersdorf-Nord	100204	Lach und Krach (23. Kita)		Suhler Straße 43/45, 12629	150	Boo e.V.	kitaintegriertes Sprachförderprogramm: Handlung und Sprache, musische Erziehung und diverse Kreativangebote z. B. Topferwerkstatt, Sauna	Keine geförderten Maßnahmen - Neubau	
36	Hellersdorf-Nord	100204	Kastanienallee (28. Kita)		Kastanienallee 28/30, 12627	150	Humanistischer Verband Deutschlands e.V.	Integration von behinderten und nicht behinderten Kindern; Atelier, Bewegungsräume, Nestbereich für Kinder unter 2 Jahren	Umbau Terrasse für U3 (2009 Investitionspr. 87.750 € davon 78.525 U 3); Energetische Sanierung, Wärmedämmung Fenster, Eingangsvorbau, Dach, Heizung, Sanitär, Küche (2009/10 KonjII 1.059.625 €)	
37	Hellersdorf-Nord	100204	Spielhaus (86. Kita)		Zerbster Straße 99/101, 12627	175	Jugend- und Sozialwerk gGmbH	Medienerziehung, Sing- und Tanzgruppe, Elterntreff am Standort Kita, Elternsport, Innegration von behinderten und nicht behinderten Kindern	Keine geförderten Maßnahmen - Gebäude bereits früher erneuert	
38	Hellersdorf-Nord	100204	Wummelbude (34. Kita)		Fercher Straße 10/12, 12629	210	Boo e.V.	erweiterte Öffnungszeit bis 19:30 Uhr Spezifische Angebote: Integration von behinderten und nicht behinderten Kindern; Sauna, Kreativangebote, kitaintegriertes Sprachförderprogramm: Handlung und Sprache	Ausbau des U3-Bereichs (2008, Investitionspr. U3 62.635 €) Gebäude bereits früher saniert WUM	
39	Hellersdorf-Nord	100204	Kastanienkirchse		Kastanienallee 53, 12627	40	Paad e.V.	Umbau und Ausst. Einer spielfläche für U 3 (1009 Investitionspr. U3 20.388 €) s.a. Stadtteilzentrum Katanienallee		

40	Heilersdorf-Nord	100204	Grünschnabel	Havelländer Ring 32 b, 12627	80	Pad e.V.	diverse Kreativangebote	Medienschließung 2008 73.500 € STU; Sanierung für Kita 2010 237.000 € davon 213.300 € U 3; Gestalt. Freifläche 2011 190.000 € STU	
Heilersdorf- Ost									
41	Heilersdorf-Ost	100205	Kita am Kirschbaum (90.Kita)	Albert-Kuntz-Str. 41	170	Boo e.V.	Integration von behinderten und nicht behinderten Kindern, Sauna, Töpferwerkstatt, kitanintegriertes Sprachförderprogramm: Handlung und Sprache	keine geförderten Maßnahmen, Gebäude erneuert	
42	Heilersdorf-Ost	100205	Springmause (45. Kita)	Stolberger Straße 25/27, 12627	177	Urban-consult gGmbH	Zertifizierung „Bewegungsfreundliche Kita“, Kneippanwendungen, Sauna	Wärmedämmung, Dach (2009 Konj. II 343.375 €)	
43	Heilersdorf-Ost	100205	Blumentraum	Rathener Straße 3 12627	30	AWO pro.mensch	Integration von behinderten und nicht behinderten Kindern	Ausstattung für U3 (2010 Integrationspr. U3 7.600 €)	
44	Heilersdorf-Ost	100205	Regenbogen (47.Kita)	Adorfer Straße 8, 12627	162	Evangelischer Kirchenkreis Süd-Ost	familiäre Gruppenbetreuung und individuelle Förderung, Kennenlernen von christlichen Werten	Sanierung zur Nutzbarmachung von U3-Plätzen (2008/09 Investitionspr. U3 707.925 €)	
45	Heilersdorf-Ost	100205	Hasenhügel (78.Kita)	Waldheimer Straße 10/12, 12627	140	Humanistischer Verband Deutschlands e.V.	Integration von behinderten und nicht behinderten Kindern	Fenster, Heizung, Loggien (2009/10/11 Konj. II 200.000 €)	
46	Heilersdorf-Ost	100205	Kita Naseweis in der Lachenden Kiste	Waldheimer Straße 16/20, 12627	190	Kindergärten Nord-Ost	Integration von behinderten und nicht behinderten Kindern; Förderung eines altersübergreifenden und interkulturellen Zusammenlebens, besondere Projekte zur Sprachförderung, zur gesunden Lebensweise, zur Medienbildung und zum naturwissenschaftlichen Erlebens der Welt	Sanierung Sanitär und Gruppenräume 2010 228.497 €, davon 205.648 € U 3	
Heilersdorf- Süd									
47	Heilersdorf-Süd	100206	Happy-Hippo-Land (18.Kita)	Maxie-Wander-Straße 16/18, 12619	200	Kindergärten Nord-Ost	Integration von behinderten und nicht behinderten Kindern, Medienpädagogik, umweltorientierte-ökologische Arbeit, kreativ-künstlerisches Gestalten, naturwissenschaftliches Experimentieren und Forschen	Energet. Sanierung 2007 ca. 355.000 € UEP I	
48	Heilersdorf-Süd	100206	Rappelkiste (15.Kita)	Lily-Braun-Straße 80/82, 12619	220	Jugend- und Sozialwerk gGmbH	Integration von behinderten und nicht behinderten Kindern, Sauna, Krabbelgruppe mit Eltern	keine geförderten Maßnahmen	
49	Heilersdorf-Süd	100206	Kausdorfer Kriipse (7. Kita)	Teterower Ring 34, 12619	120	Dialog e.V.	Montessori-Haus: Montessoripädagogik, Krabbelgruppe mit Eltern	Umwandlung von Räumen des Elementar- und Hortbereichs in U3 (2008 Investitionspr. U3 83.853 €)	
50	Heilersdorf-Süd	100206	Kita "Kausdorfer Kriipse" Montessori-Haus Filiale	Lubliner Straße 37a	25	Dialog e.V.	Integration von behinderten und nicht behinderten Kindern, Sport ABC	keine geförderten Maßnahmen	
51	Heilersdorf-Süd	100206	Kausdorfer Kriipse Integrationshaus	Teterower Ring 36, 12619	120	Dialog e.V.	Integration behindeter und nicht behindeter Kinder, Zertifizierung "Bewegungsfreundliche Kita", Krabbelgruppe mit Eltern, musikalische Früherziehung, Tanzkurs, Englisch für Kinder	Energet. Sanierung 2009- 684.000 € UEP II	
52	Heilersdorf-Süd	100206	Spatzenthaus (3. Kita)	Gadebuscher Straße 21/23, 12619	200	Boo e.V.	Integration behindeter und nicht behindeter Kinder, kitanintegriertes Sprachförderungsprogramm, Handlung und Sprache	keine geförderten Maßnahmen	
Kausdorfer- Kausdorf-Nord									
53	PLR Kausdorf Nord	10040828	Kleine Weltentdecker	Finkensteinstraße 6, 12619	178	FIPP e.V.	Integration behindeter und nichtbehinderter Kinder, Yoga für Kinder, Englisch für Kinder, Schwimmen, Musikschule	Sanier. Sanitär 2008- 76.870 €, davon 51.750 € U 3; Energet. Sanierung 2010/11 1.107.405 € K II	
54	PLR Kausdorf Nord	10040828	Kindergarten Landstraße	Landstraße 9, 12621	30	Kindergärten Nord Ost	Kreativ-Künstlerisches Gestalten, bewegungs- und sportorientierte Arbeit, musikalische Früherziehung, Projekte zur gesunden Ernährung	keine geförderten Maßnahmen	
55	PLR Kausdorf Nord	10040828	Jahreskreis	Ingolstädter Straße 28, 12621	55	Jahreskreis e.V.	Englisch für Kinder, musikalische Frühförderung, Holzbaustelle, Lehmbackofen	Erweit. für Krippenbereich 2009- 224.000 €, davon 201.500 € U 3	

56	PLR Kausdorf Nord	10040828	Kita Kausdorf	Bauerwitzer Weg 33, 12621	135	BSB GmbH Best-Sabel	Projektarbeit, musikalische Früherziehung, Englisch für Kinder, Verkehrserziehung	keine geförderten Maßnahmen	
57	PLR Kausdorf Nord	10040828	Kita Katholische Kirschengemeinde Kausdorf	Giesestraße 43, 12621	30	Kath. Kirchengemeinde Kausdorf St. Martin	Integration behinderter und nicht behinderter Kinder, musikalische Früherziehung	Sanierung Heizungs- und Elektroanlagen 2010 KII	
Biesdorf_Buckower Ring									
58	PLR Buckower Ring	10030725	Hasenburg (38. Kita)	Garzauer Straße 29, 12683	150	FIPP e.V.	Integration von behinderten und nicht behinderten Kindern, Familienzentrum, Zertifizierung "Bewegungsneutrale Kita", Englisch, musikalische Früherziehung	Umbau 1. Etage 2010 -145.425€ - davon 130.863 € U 3	
59	PLR Buckower Ring	10030725	Wuhlespatzen	Zum Forsthaus 3, 12683	180	Kindergärten NordOst	Integration behinderter und nichtbehinderter Kinder, Projektarbeit „Fit für Kids“- Gesund durch Bewegung, Wahrnehmungs- und Sinnesentwicklung, umweltorientierte-ökologische Arbeit, besondere Projekte zur Sprachförderung	Energetische Maßnahmen (2010/11/12 Konj.II 568.875 €)	
60	PLR Buckower Ring	10030725	Kulturkindergarten	Brebacher Weg 15, Haus 50	30	Dussmann Kulturkindergärten gGmbH		Umbau zur Kitanutzung 2010/11 - 559.132 € - davon 225.014 € U 3	
<p>Quelle: BA Marzahn-Hellersdorf (2011): Entwurf - Fortschreibung Kita-Standortnetzplanung, BA Marzahn-Hellersdorf (2011): Kindertagesstätten in Marzahn-Hellersdorf, Korr. Fachamt 25.07.2011</p>									

Nr. Bezirksregion	Name	Adresse	Schulart	Schülerzahl	Kapazität Schüler	Kapazität in Zügen	Auslastung in Zügen	Kapazitäts-reserven	Tendenz	Profil	Kooperationen/Bemerkungen	Baul. Maßnahmen seit 2007	Sanierungsbedarf/ Baubedarf
Marzahn-Nord													
01	Marzahn-Nord	Ebereschen-Grundschule	Borkhelder Str. 28	GS	380	359	2.3	2.5	-0.2	Kapazitätsgrenze erreicht, Schülerzahl steigend	Verlinkt mit Montessor-Kinderhaus (Kita)		Grundstandsetzung Schulhaus, Erneuerung Turnhalle (SEP)
02	Marzahn-Nord	Falken-Grundschule	Geraer Ring 2, 12688	GS	333	359	2.3	2.2	0.1	Kapazitätsgrenze fast erreicht, Schülerzahl deutlich steigend		Auflerung Schulfreifläche - 39.000 € SÜO 2009	Grundstandsetzung Schulhaus, Grundstandsetzung Turnhalle, Sanierung Schulhof (SEP)
03	Marzahn-Nord	Paavo-Nurm-Grundschule	Schorheidestr. 42, 12689	GS	356	530	3.4	2.4	1.0	Education Masterplan Schule 2007 Sportbetonte Grundschule Offener Ganztagsbetrieb Masterplan-Partnerschule (Computerräume, Laptops mit Internetanschluss zum Einsatz im Unterricht) Förderverein, Schülchor, Sonderleistung HOZ, Früh- zügiger Zeitung für Seima- Anfangsunterricht mit dem Stadtumbaue der Altersfelder Terrassen im Einzugsbereich mit Bildergalerie	Kitas: Marzänchen, Pflifikus, Kita in Ahrensfelde, Musikschule Fröhlich Kooperation: Kiek in e.V., Schülerclub Yellow Blue Sportverein Grün-Weiß Ahrensfelde, SC Berlin und SCC Berlin, Barmim-Basketball ACADEMY	Freizeiteinrichtung, Aufwertung Schulhof Sportplatz (2009/10) STU 700.000 €; ökologische Schulhofgestaltung (2010/11, OF 4 250.000 €); Dachsanierung des Schulhof (SEP) Fertigstellung 2011	erf. Maßnahmen lt. SEP: Grundstandsetzung Schulhaus, Grundstandsetzung Turnhalle, Sanierung Schulhof (SEP)
04	Marzahn-Nord	Selma-Lagerfeld-Grundschule	Worfitzer Str. 31, 12689	GS	384	374	2.4	2.6	-0.2	Kapazitätsgrenze erreicht, Schülerzahl steigend	Kooperation mit JAO e.V.		Sanierung Sanitäranlagen, Schulische, Malerarbeiten und Fußbodenreparaturen, Wärmeschutz Turnhalle (SEP-F)
05	Marzahn-Nord	Johann-Julius-Hecker-Schule	Hohenwalder Str. 2, 12689	K	354	420	4.2	3.5	0.7	Naturwissenschaft/ Informatik und Duales Lernen	Partner sind die Baer&Ollenroth KG, AWO Berlin, QEU gGmbH, Berliner Zeitung Bewag (Solarenergie) Gartenbauamt (Holzgestaltung) Jugendamt Jugendberufsbeirats Platenverband e.V., IIMM e.V.	Dach- und Fenstersanierung - 176.074 € Fußböden MUR (SEP) Schul- und Sportfr. 2008; Dachsanierung Turnhalle - 127.000 € - Konj I 2009; Energetische Maßnahmen - 2,53 Mio € - Konj II, 2009-11 Hausmeisterwohnung für den Freizeitbereich	Sanierung Sanitärbereiche Schulhaus, Erneuerung Fußböden MUR (SEP) naturwissenschaftlicher Schülerübungsraum (SEP-F) Ausbau Hausmeisterwohnung für den Freizeitbereich
06	Marzahn-Nord	Kerschensteinen-Schule	Göllner Str. 2, 12689	K	155	320	3.2	1.6	1.6	Sport, Berufsorientierung, außerschulischer Kurs zum Nachholplan Hauptschulabschluss	Berliner Netzwerk für Ausbildung (bbw), AEU gemischt, PFP e.V., Förderkreis Berliner Unternehmern, DRK Schützlerhaus,	Dachsanierung (2011 Konj I 150.000 €)	Sanierung Sporthalle (SEP)
07	Marzahn-Nord	11. Schule (fusioniert aus Nils-Dahmann- und Phönix-Schule)	Flemingstr. 16-18, 12689	S	423	660	2.6	1.7	0.9	Förderschwerpunkt "Sprache"	als Sonderschule rückfälliger Bedarf; Optional Gemeinschaftsschule möglich		Immensanierung Aufwertung
08	Marzahn-Nord	10. Schule (fusioniert aus Nils-Holgerson-Schule + Baniach-Schule)	Geraer Ring 54, 12689	S	335	345	2.3	2.2	0.1	Förderschwerpunkt "Lernen"		TH Sanierung 2008 Schul- und Sportfr. Sanierung 681.281 €	Sanierung Turnhalle (SEP)
Marzahn-Mitte													
09	Marzahn-Mitte	Bruno-Bettelheim-Grundschule	Schleisinger Str. 17, 12687	GS	478	360	2.4	3.2	-0.8	Kapazitätsgrenze erreicht, Schülerzahl steigend	Kooperation mit Thüninggen-Schule zum Aufbau eine Gemeinschaftsschule	Fassade Gleitsanierung, Treppenturm, Komplettsanierung Schulgebäude - 2.025.738,80 € Schi und Sportfr. Pr. Konjunkturpr. II 2008-2011	Komplettsanierung Schulhaus und Turnhalle (SEP) Schulhaus fertiggestellt Turnhalle noch offen
10	Marzahn-Mitte	Grundschule am Bürgerpark	Jan-Petersen-Str. 18B, 12679	GS	325	345	2.3	2.2	0.1	AGs Musik, Sport (Fußball, Judo, Ballsport), Schule in Bewegung	Verlinkt mit der Musikschule Fröhlich	Dachsanierung Schule und Turnhalle - 240.000 € (Konjunkturpr. I) 2009	Komplettsanierung Schulhaus, Schulhofwässerung, Umbau Sandkasten (SEP)
11	Marzahn-Mitte	Karl-Friedrich-Friesen-Grundschule	Max-Herrmann-Str. 5, 12687	GS	309	360	2.4	2.1	0.3		Erweiterung auf 3 Züge durch Anbau vorgesehen	Rückbau Kita und Gestaltung Spielanlage - 321.571 € - geplant Komplettsanierung und Anbau 3.6 Mio € - SÜO 2009-2014	Sanierung Sportplatz, Komplettsanierung Schulhaus und Turnhalle (SEP)
12	Marzahn-Mitte	Peter-Pan-Grundschule	Stolzenthagener Str. 9, 12679	GS	436	465	3.1	2.9	0.2	Kapazitätsgrenze fast erreicht, Schülerzahl deutlich steigend	1. Wohnungsgenossenschaft Marzahnher Tor - Hauptsponsor des Fördervereins 2. Ball e.V. - Führung des Schülereubs "Oase" 3. Sportjugendclub 4. Kampfsportschule "Sator" (Taek Won Do) 5. TSV „1. FC Marzahn 94 e. V.“ - 6. Fortbildungsinstitut für die päd	Auflerung Schulhof und Schulhofverweiterung, Aufwertung Hortspielplatz - 353.000 € SÜO 2010/11	Sanierung Schulhaus, Sanierung Turnhalle (SEP) Aufwertung Schulgarten und Schulhof

Nr.	Bezirksregion	Name	Adresse	Schulart	Schülerzahl	Kapazität Schüler	Kapazität in Zügen	Auslastung in Zügen	Kapazitäts-reserven	Tendenz	Profil	Kooperationen/Bemerkungen	Baul. Maßnahmen seit 2007	Sanierungsbedarf/ Baubedarf
	Marzahn-Mitte	Wilhelm-Busch-Grundschule	Parsteiner Ring 24, 12679	GS	328	300	2,2	-0,2		Kapazitätsgrenze erreicht, Schülerzahl steigend	Gebundene Ganztagsgrundschule (GGB), Einzugsbereich bezirksoffen; Erweiterung auf insgesamt 4 Züge durch Wiederinbetriebnahme Parsteiner Ring 46 (ehemalige F.-Wankel-Schule) geplant	Schulsporthalle		
13	Marzahn-Mitte	Rudolf-Virchow-Schule	Glabbecker Ring 90, 12679	K	901	1.061	6,8	1,2		k.A.	Naturwissenschaften/ Informatik und 'Duales Lernen' als Schwerpunkt; bilinguale Angebote Deutsch/ Englisch, Lehrerausstattung bei 97%, Lehrmittelebene Schüler bei 50%	Schulsporthalle, Englisch, Marzahn, Kooperationsvertrag mit Johann-Julius-Hecker-Schule	Dach, Fugen, Sonnenschutz, Weitesicht, Fenster - 1,65 Mio € - 2008/09	Dach Schulhaus, Anstrich Fenster, Innenrenovierung
14	Marzahn-Mitte	Thüringen-Schule	Liebensteiner Str. 24, 12687	K	407	400	4,1	-0,1		k.A.	Kooperation mit Burs-Bettelheim-Grundschule, Aufbau eine Gemeinschaftsschule	Sanierung Sanitär, Fußböden, Türen elektro, Brandschutz, Behindertengeng., Energieische Maßnahmen, Aufwertung Außenanl. - 1,7 Mio € - 2011-14	umfangreiche Umbaumaßnahmen an den Hauptgebäuden und an der Turnhalle (SEP-F)	
15	Marzahn-Mitte	Tagore-Schule	Sella-Hasse-Str. 25, 12687	OG	707	835	4,1	0,7		k.A.	Sprachen Kunst, bilinguale Angebote Deutsch/Englisch	Pantherschule: Lutheran Compound in Chabasa, Bundesstaat Jharkhand /Indien Projekt Indi- Kinder & Computer mit dem Ökumenischen Forum Marzahn	Durchführung Freiflächengestaltung in 2011, Sanierung Turnhallen und Schulverbindungsbaue (SEP)	
Marzahn-Süd														
16	Marzahn-Süd	Viktor-Klemperer-Kolleg	Matthe-Anerdsee-Str. 15, 12681	2. Bildungsweg	604	k.A.	k.A.	k.A.		k.A.		Energetische Sanierung u. Sanitaranlagen - 1,77 Mio € - Konj.Ph. I 2009-11; Sanierung Außenz. - 250.000 € (Konj.Ph. I) 2009-11; Behindertengerechtigkeit, Brandschutz - 1,28 Mio € - SUJO 2011/12	Sanierung Sporthalle	
17	Marzahn-Süd	Grundschule an der Geißenweide	Amanisweg 40, 12685	GS	350	345	2,3	-0,0		Kapazitätsgrenze erreicht, Schülerzahl steigend	Musik, Kunst, Tanzen	Zusammenarbeit mit Vereinen wie FIPP e.V., Kids & Co, FAIR, Agrar Börse, Babylon e.V., die Villa Pelikan, usw. Schülerklub verlinkt mit FIPP e.V.	Sanierung Sanitaranlagen, Neugestaltung/Schulhof (SEP-F) Abschluss der Arbeiten Schulhof 2011	
18	Marzahn-Süd	Grundschule an der Mühle	Kienbergstr. 59, 12685	GS	344	345	2,3	0,0		Kapazitätsgrenze fast erreicht, Schülerzahl deutlich steigend		Freiflächengestaltung Schulhof, Aufwertung Schulgebäude, Rückbau ehem. Schulsporthalle - 648.163€ SUJO 2007 - 2011; Dachsanierung 108.000 € Konjunkturprogramm I 2009	Rückbau Schulsporthalle in 2011	
19	Marzahn-Süd	Grundschule unter dem Regenbogen	Murtzauer Ring 36/37, 12681	GS	538	750	3,6	1,4		Schülerzahl deutlich steigend	Bärenmenü, Kids+Co, Lesepaten, Theater; im Aug. 2010 wurde das Schulhaus der ehemaligen Bärloch-Schule übernommen, wodurch sich die Kap. Auf 5 Züge erhöht hat	Sanierung Turnhalle (SEP)		
20	Marzahn-Süd	Deutsch-russische Lomonossow-Grundschule	Allee der Kosmonauten 123, 12681	pGS	55	k.A.	k.A.	k.A.		k.A.			Sanierung Turnhalle (SEP)	
Hellersdorf-Nord														
21	Hellersdorf-Nord	Beatrix-Potter-Grundschule	Ludwigfelder Str. 7, 12629	GS	350	525	2,3	1,2		Schülerzahl steigend	Mitglied im Comenius-Netzwerk; Kindermusikensembel „Fififikus“, Englisch ab Klasse 3	Gestaltung Freiflächen und Schulhof - 666.000 € SUJO 2009/10	Sanierung Turnhalle (SEP)	
22	Hellersdorf-Nord	Bücherwurmschule am Weiher	Eilenburger Str. 1, 12627	GS	521	390	3,5	-0,9		Kapazitätsgrenze überschritten, Schülerzahl stagniert	Sportbetonte Grundschule, Monessori-Zug	AHB Marzahn-Hellersdorf, Schülerclub „Shark“ und „Schulermser“	Sanierung Schulhof (SEP)/Sanierung Horgengebäude und Freifläche	
23	Hellersdorf-Nord	Pustelbume-Grundschule	Kastanienallee 118, 12627	GS	416	435	2,8	0,1		Kapazitätsgrenze fast erreicht, Schülerzahl steigend	Eisenbahnrestauration, Eisenbahnkünstler aus ganz Deutschland mit ca. 2.500 Besuchern	Dachsanierung Turnhalle - 110.000€ Konjunkturp. I 2009	Komplettisierung Schulhaus, Sanierung Turnhalle (SEP)	

Nr.	Bezirksregion	Name	Adresse	Schulart	Schülerzahl	Kapazität Schüler	Kapazität in Zügen	Auslastung in Zügen	Kapazitäts-reserven	Tendenz	Profil	Kooperationen/ Bemerkungen	Baul. Maßnahmen seit 2007	Sanierungsbedarf/ Baubedarf
24	Hellersdorf-Nord	Caspar-David-Friedrich-Oberschule	Alte Hellersdorfer Str. 7, 12629	K	374	370	3,7	3,7	-0,0	k.A.	Musischer Schwerpunkt	Förderband e.V. (Sekundarschulbetrieb bis 18 Uhr), ABU gGmbH, Jugendkafeteria	Sanierung der Sporthalle, Teilsanierung Schulgebäude, Schulsporthalle - 1,7 Mio € - Schul-Sportfl. Pr. 2008-10, Energetische Maßnahmen an Schulgebäude und Sporthalle - 1,2 Mio € / Maßzahlen 2011: Neubau weitgehend abgeschlossen, Sanierung Sporthalle, Sanierung Sporthalle, Sanierung Sporthalle	Komplettisanierung Gebäudeteil 1 - Keller, Neubau Sporthalle, Sanierung Sporthalle, Energetische Maßnahmen an Schulgebäude und Sporthalle - 1,2 Mio € / Maßzahlen 2011: Neubau weitgehend abgeschlossen, Sanierung Sporthalle, Sanierung Sporthalle, Sanierung Sporthalle
25	Hellersdorf-Nord	Haeckel-Oberschule	Luckenwalder Str. 53, 12629	K	436	620	6,2	4,4	1,8	k.A.	Berufsorientierung, musischer Schwerpunkt	BUG Verkehrsbau AG, ALBA, Knorrbrunne, UKB Berlin, DBK, Kids&Co, Büchenwurm GS,	Schulfreifläche 458.000 € - SIUO 2009 und 11	energetische Sanierung Hauptgebäude und MUR, Sanierung Sporthallen (SEP-F), Sanierung Sanitäranlagen, Komplettisanierung Außenanlagen (SEP) Umbau der MUR-Eingänge (Contineranlagen), Erneuerung der Außenbeleuchtung, Erneuerung des Schulgeländes (Barrierefreie Zugänge)
26	Hellersdorf-Nord	Jean-Piaget-Schule	Mittenwalder Str. 5, 12629	K	363	600	6,0	3,6	2,4	k.A.	Berufswahlpass-Schule, Unmittelbare Schüler bei 64%	JAO, Jugendaufbauwerk Ost, Netzwerk Duales, Tinschke Partnerschule, Haeckel-OS, Tandem gGmbH	Schulsporthalle - 430.150 € SIUO 2008/09, Dachsanierung 130.000 € Sanierung des Schulhofes (SEP-F), Energetische Maßnahmen - 2,5 Mio € Konjunkturpr. II 2008-11	Sanierung des Sporthallen, Sanierung der Sporthallen, Sanierung der Sporthalle Schulsporthallen (SEP)
27	Hellersdorf-Nord	Wolfgang-Amadeus-Mozart-Schule	Cottbuser Str. 23, 12627	K	627	675	3,0	2,8	0,2	k.A.	Musikschule, Archa, Melanchthon-Schule	Musikschule, Archa, Melanchthon-Schule	Energetische Maßnahmen - 1,7 Mio € Konj.Pr. II 2008-11	Sanierung der Sporthallen, Sanierung der Sporthallen, Sanierung der Sporthalle Schulsporthallen (SEP)
28	Hellersdorf-Nord	Sarrre-Oberschule	Kyritzer Str. 103, 12629	OG	614	818	4,7	3,5	1,2	k.A.	Französisch als 1. Fremdsprache	Wohnungsbaugesellschaft Grüne Mitte, Kids&Co, kasachische Partnerschule	Fenstersanierung - 53.709 € - Schul-Sportfl. 2008	Sanierung Sporthalle
30	Hellersdorf-Nord	Schule am Mummelsohl	Eilenburger Str. 4, 12627	S	125	120	2,0	2,1	-0,1	k.A.	Förderschwerpunkt "Geistige Entwicklung"	Therapiegebäude, Wasserbereiche, Drainage - 315.000 € Schul- + Sportfl. 2008/2009	Sanierung Turnhalle, Beseitigung Durchlaufschäden (SEP)	
Hellersdorf-Ost														
29	Hellersdorf-Ost	Arche-Schule (Freie Evangelische Schule Berlin)	Lichtenhainer 2, 12627	pGS	106	k.A.	k.A.	k.A.	k.A.	k.A.	neuer Schulstandort			
31	Hellersdorf-Ost	Grundschule am Schliepluhl	Nossener Str. 85, 12627	GS	441	465	3,1	2,9	0,2	Kapazitätsgrenze bald erreicht, Schülerzahl deutlich steigend		Verkehrssicherheit Freifläche 45.000 € Schul-Sportfl. Pr. 2009	Austausch Fenster MUR, Instandsetzung Bolzplatz (SEP); Komplettisanierung Schulhaus	
32	Hellersdorf-Ost	Kolibri-Grundschule	Schönwalderstr. 9, 12627	GS	362	720	4,8	2,4	2,4	Schülerzahl steigend		Zum Schuljahr 2011/2012 ist die Schule an den neuen Schulstandort umgezogen, wodurch eine Kapazitätserweiterung erreicht wurde	Sanierung Sporthalle (SEP)	
33	Hellersdorf-Ost	Konrad-Wachsmann-Schule	Geithainer Str. 12, 12627	K	262	420	4,2	2,6	1,6	k.A.		Fenster, Türen, Sonnenschutz, Überdachung, Umkleekabinen, und Kapazitätserweiterung, 310.000 € - Schul- und Sportfl. San. 2008.	Sitzflächen im Unterrichtsraum erneuern (SEP) naturwissenschaftlicher Unterrichtsräume errichten und modernisieren (SEP-F)	
34	Hellersdorf-Ost	Melanchthon-Schule	Adole-Sandrock-Str. 73/75, 12627	OG	907	1.183	6,8	5,2	1,6	k.A.	Berufswahlpass-Schule, Studien- und Berufsorientierung als Schwerpunkt, Schmelztafelklassen/ Begabtenförderung, Japanisch als Fremdsprache, Schulsamstagsdienst	Johanniter Unfallhilfe, Musik aus der Schule e.V., TuSch (Tanz und Schule), Kolibri-, Mählsdorfer-, und Grundschule am Schliepluhl	Fenster, Sonnenschutz - 470.000 € - Schul- + Sportfl. Pr. 2009; Energetische Maßnahmen - 770.000 € Konjunkturpr. II 2009-11	Einbau naturwissenschaftlicher Fachräume (SEP-F); Fachräume (SEP-F); Sanierung Küche, Sanierung Schulhof, Sanierung MUR
36	Hellersdorf-Ost	Schule am Rosenhain	Klingenthaler Str. 32, 12627	S	188	188	2,0	2,0	0,0	k.A.	Förderschwerpunkt "Lernen"	Bedarf an Sonderschulkapazität ist rückläufig, mittelfristig steht der Schulstandort Kapazitätsreserve zur Verfügung (optional auch als Oberschule)	Sanierung der Sporthalle (SEP-F)	
Hellersdorf-Süd														

Nr. Bezirksregion	Name	Adresse	Schulart	Schülerzahl	Kapazität Schüler	Kapazität in Zügen	Auslastung in Zügen	Kapazitäts-reserven	Tendenz	Profil	Kooperationen/ Bemerkungen	Baul. Maßnahmen seit 2007	Sanierungsbedarf/ Baubedarf
37	Hellersdorf-Süd	Grundschule an der Wühle	GS	384	450	3,0	2,6	0,4	Kapazitätsgrenze bald erreicht, Schülerzahl deutlich steigend				Sanierung Sporthalle (SEP)
38	Hellersdorf-Süd	Grundschule am Hollerbusch	GS	519	600	4,0	3,5	0,5	Schülerzahl fallend	Mitglied im Landesprogramm „Gute gesunde Schulen“, Englisch Ganztagsbetrieb auf eine Kapazität von 4 Zügen begrenzt			Grundsanierung Haus 1 (Fenster u. Heizung dringend), Austausch von Wegeplatten (SEP); Schulsportanlage
Kaulsdorf_Kaulsdorf-Nord													
39	PLR Kaulsdorf Nord	Bee-Sabel-Bildungszentrum GmbH	pGS	176	k.A.	k.A.	k.A.	k.A.	k.A.				
Verflechtungsbereich Biesdorf_Oberfeldstraße													
40	Verflechtung Buckower Ring	Johann-Strauß-Grundschule	GS	479	330	2,2	3,2	-1,0	Kapazitätsgrenze überschritten, Schülerzahl stagniert	musikbetonte Grundschule, musikalische Früherziehung in Klassenstufe 1, Erlernen eines Instruments, Computerkurse ab Klassenstufe 2, Verkehrsziehung	Zusammenarbeit mit Sportvereinen, Zusammenarbeit mit „Ball e.V.“, „Fipp e.V.“, „Rundum e.V.“; GfA	Sanierung Turnhalle 2010	Schulhof Erweiterungsbau zur Kapazitätsanpassung auf 3 Züge in Planung
Verflechtungsbereich Marzahn-Süd													
41	Verflechtung Marzahn-Süd	Schule am Pappelhof	S	129	120	2,0	2,2	-0,2	k.A.	Förderschwerpunkt „Geistige Entwicklung“			Sanierung Therapiebecken
42	Verflechtung Marzahn-Süd	Wilhelm-von-Siemens-Oberschule	OG	757	870	5,0	4,4	0,6	k.A.	mathematisch-naturwissenschaftlich	wöchentliche Angebote für Hochbegabte in Kooperation mit SenBildung, derzeit nicht benötigte Räume werden vorübergehend durch die J.-Strauß-Grundschule genutzt	Sanierung Sportanlage 2010	Sanierung Turnhalle, Schutzanstrich Holzfenster, Malerarbeiten Flure, Aula, Treppenhäuser, Kunstrasen und Holzbanke im Außenbereich erneuern (SEP)
Quelle: BA Marzahn-Hellersdorf – Angaben SchulSport 2, SEP 2009-2012 und SEP 2008-2012 erste Fortschreibung; Sen Bildung – Schulverzeichnis; Eigene Erhebungen und Berechnungen													

Nr.	Bezirksregion	Bezeichnung	Adresse	Schulnr.	Schulart	Schülerzahl	Sonstiges/ Bemerkungen
Marzahn-Nord							
		keine Einrichtung					
Marzahn-Mitte							
		keine Einrichtung					
Marzahn-Süd							
	PLR Alt-Marzahn	Victor-Klemperer-Kolleg	Martha-Arendsee-Str. 15, 12681	10A04	Volkshochschul-Kolleg		
Hellersdorf-Nord							
14	PLR Helle Mitte	Alice Salomon Hochschule Berlin	Alice Salomon-Platz 5, 12627 Berlin		Fachhochschule		
14	PLR Helle Mitte	OSZ Gesundheit II	Peter-Weiss-Gasse 8, 12627 Berlin	10B02	Berufliches Gymnasium, Berufsschule, Berufsschule, Fachoberschule	1740	
13	PLR Gut Hellersdorf	Schulpraktische Seminare Marzahn-Hellersdorf	Luckenwalder Str. 51, 12629 Berlin		Schulpraktisches Seminar		
Hellersdorf-Ost							
17	PLR Adele-Sandrock-Str.	VHS-Marzahn-Hellersdorf	Mark-Twain-Str. 27, 12627 Berlin		Volkshochschule		Neuer Standort nach Umzug im August 2010
Hellersdorf-Süd							
	Hellersdorf-Süd	keine Einrichtung					
Kaulsdorf_Kaulsdorf-Nord							
	PLR Kaulsdorf Nord	keine Einrichtung					
Biesdorf_Buckower Ring							
	PLR Buckower Ring	keine Einrichtung					
Verflechtungsbereiche							
7	PLR Gewerbegebiet Bitterfelder Straße	Gesellschaft für Pflegeberufe gGmbH	Bitterfelder Str. 13, 12681 Berlin	10P03	Berufsfachschule, Fachschule (privat)		
8	PLR Gewerbegebiet Bitterfelder Straße	Berlin-Brandenburgische Fortbildungsakademie	Bitterfelder Str. 13, 12681 Berlin	10E02	Wirtschafts- und Verwaltungsschule (privat)		
9	PLR Gewerbegebiet Bitterfelder Straße	WWV Private Weiterbildungsakademie für Wirtschaft und Verwaltung	Bitterfelder Str. 13, 12681 Berlin	10P01	Berufsfachschule (privat)		
10	PLR Gewerbegebiet Bitterfelder Straße	Private Weiterbildungsakademie für Wirtschaft und Verwaltung GmbH	Bitterfelder Str. 13, 12681 Berlin	10E01	Wirtschafts- und Verwaltungsschule (privat)		
11	PLR Marzanner Chaussee	Oscar-Tietz-Schule (OSZ Handel II)	Marzanner Chaussee 231, 12681 Berlin	10B01	Berufsschule, Fachoberschule	2192	
12	PLR Marzanner Chaussee	tbw Akademie für Betriebswirtschaftliche Weiterbildung	Allee der Kosmonauten 33B, 12681 Berlin	10E04	sonstige Ergänzungsschule (privat)		
13	PLR Marzanner Chaussee	tbw Akademie für Betriebswirtschaftliche Weiterbildung	Allee der Kosmonauten 33B, 12681 Berlin	10P08	Berufsfachschule (privat)		
14	PLR Marzanner Chaussee	AIM Bildungszentrum für Wirtschaft/Verwaltung/Technik	Coswiger Str. 5, 12681 Berlin	10E03	Wirtschafts- und Verwaltungsschule (privat)		

Quelle: http://www.berlin.de/senbildung/schulverzeichnis_und_portraets/anwendung/SchulListe.aspx?BezNr=10 (Stand 25.07.2011)

Nr.	Bezirksregion	Nummer	Bezeichnung	Adresse	Betreiber	Ausstattung/ Merkmale
Marzahn-Nord						
	Marzahn-Nord	100101	keine Einrichtung			
Marzahn-Mitte						
1	Marzahn-Mitte	100102	Kinderbad Platzsch	Max-Herrmann-Str. 7, 12687 Berlin	Berliner Bäder Betriebe	Freibad, Wassergrotte mit Wasserfall
2	Marzahn-Mitte	100102	Schwimmbad am Helene-Weigel-Platz "Helmut Behrendt"	Helene-Weigel-Platz 8, 12681 Berlin	Berliner Bäder Betriebe	50m-Becken, Nichtschwimmerbecken mit Rutsche, Barrierefrei
3	Marzahn-Mitte	100102	Schwimmbad im Freizeitforum Marzahn	Marzahner Promenade 55, 12679 Berlin	gemeinnützige Gesellschaft für Stadtentwicklung mbH	
Marzahn-Süd						
	Marzahn-Süd	100103	keine Einrichtung			
Hellersdorf-Nord						
	Hellersdorf-Nord	100204	keine Einrichtung			
Hellersdorf-Ost						
4	Hellersdorf-Ost	100205	Schwimmbad im ELIXIA-Hellersdorf	Heidenauer Str. 26, 12627 Berlin	ELIXIA Vitalclub GmbH & Co. Hellersdorf KG	25m-Becken mit 5 Bahnen
Hellersdorf-Süd						
5	Hellersdorf-Süd	100206	Schwimmbad Kaulsdorf	Clara-Zetkin-Weg 13, 12619 Berlin	Berliner Bäder Betriebe	25m-Becken, Nichtschwimmerbecken mit Rutsche, Trockensauna, Tauchbecken, Saunagarten, Ruheraum
Kaulsdorf-Kaulsdorf-Nord						
6	PLR Kaulsdorf Nord	10040828	keine Einrichtung			
Biesdorf_Buckower Ring						
7	PLR Buckower Ring	10030725	keine Einrichtung			
Verflechtungsbereich Biesdorf_Oberfeldstraße						
8	Verflechtung Biesdorf Oberfeldstraße	10030724	keine Einrichtung			

Quelle: <http://www.berlinerbaederbetriebe.de/index.php?id=73> (Zugriff: 21.03.2011)

Nr.	Bezirksregion	Bezeichnung	Adresse	Träger/ Schule	Kooperationen/Bemerkungen	Baul. Maßnahmen seit 2007	Sanierungsbedarf/ Baubedarf (GE IM im Bau 1 im Juni 2010)
Marzahn-Nord							
1	Marzahn-Nord	Box-Sporthalle	Dessauer Str. 8, 12689	kommunal	SC Eintracht Berlin	keine geförderten Maßnahmen	rd. 800 T€
2	Marzahn-Nord	Schulsporthalle	Schonheide Str. 42, 12689	Paavo-Niumi-Grundschule			rd. 1 Mio.€
3	Marzahn-Nord	Schulsporthalle	Wörlitzer Str. 29, 12689	Selma-Lagerlöf-Grundschule			rd. 800 T€
4	Marzahn-Nord	Schulsporthalle	Geraer Ring 2, 12689	Falken-Grundschule			rd. 900 T€
5	Marzahn-Nord	Schulsporthalle	Borkheider Str. 28 A, 12689	Ebereschen-Grundschule			120 T€
6	Marzahn-Nord	Schulsporthalle	Borkheider Str. 28 B, 12689	Ebereschen-Grundschule	Vertrag mit Sportverein in Vorbereitung, ab 01.10.2011 zu Sport		830 T€
7	Marzahn-Nord	Schulsporthalle	Geraer Ring 54, 12689	Nils-Holgersson-Schule		Teilsanierung über SSP 2008 und 2009	
8	Marzahn-Nord	Schulsporthalle	Flänngstr. 16, 12689	11. Schule			Kosten noch nicht ermittelt
9	Marzahn-Nord	Schulsporthalle	Gollner Str. 2, 12689	Kerschensteiner Schule			Dach, Blitzschutz 150 T€, weitere Kosten werden noch ermittelt
10	Marzahn-Nord	Schulsporthalle	Hohenwalder Str. 2, 12689	Johann-Julius-Hecker-Schule		Dachsaniierung 2009 über K I	
Marzahn-Mitte							
11	Marzahn-Mitte	Sporthalle	Franz-Stenzer-Str. 41, 12679	kommunal		Fassadensanierung 2011 über SSP	
12	Marzahn-Mitte	Sporträume	Franz-Stenzer-Straße 39, 12679	kommunal	Sportjugend Berlin	keine geförderten Maßnahmen	rd 800 T€
13	Marzahn-Mitte	Ball-Sporthalle	Rudolf-Leonhardt-Str. 15, 12679	kommunal	BSC Marzahn	keine geförderten Maßnahmen	840 T€
14	Marzahn-Mitte	(Sporthalle)	Parsteiner Ring 46, 12627	zur Zeit Finanzvermögen	Bedarf des ehemaligen Schulstandortes aufgrund der Schülerentwicklung		Kosten noch nicht ermittelt
15	Marzahn-Mitte	Ball-Sporthalle	Alfred-Döblin-Str. 17, 12687	kommunal	FC Nordost	Sporthallensanierung 2008/09 über SSP	
16	Marzahn-Mitte	Sporthalle	Schönegelstr. 70, 12685	kommunal		Dachtragwerksanierung über SSP 2010	
17	Marzahn-Mitte	Sporthalle	Sitzendorfer Str. 9, 12687	kommunal		Dachsaniierung 2011 über SSP	ca. 600 T€
18	Marzahn-Mitte	Tanz-Sporthalle	Landsberger Allee 467A, 12687	kommunal	TC Classic	keine geförderten Maßnahmen	ca. 500 T€
19	Marzahn-Mitte	Schulsporthalle	Schleusinger Str. 17, 12687	B-Bettelheim-Grundschule		Planung (2012 STU 90.000 €) Umsetzung der Maßnahme im PJ 2011; HJ 2013	850 T€
20	Marzahn-Mitte	Schulsporthalle	Max-Herrmann-Str. 5, 12687	K-F. Friesen-Grundschule			rd. 1 Mio.€
21	Marzahn-Mitte	Schulsporthalle	Parsteiner Ring 24, 12679	Wilhelm-Busch-Grundschule			rd. 1 Mio.€
22	Marzahn-Mitte	Schulsporthalle	Jan-Petersen-Str. 18 A, 12679	Grundschule am Bürgerpark		Dachsaniierung 2009 über K I	rd. 850 T€
23	Marzahn-Mitte	Schulsporthalle	Stolzenhager Str. 9, 12679	Peter-Pan-Grundschule			rd. 900 T€
24	Marzahn-Mitte	Schulsporthalle I	Sella-Hasse-Str. 25, 12687	Tagore-Schule			Kosten noch nicht ermittelt
25	Marzahn-Mitte	Schulsporthalle II	Sella-Hasse-Str. 25, 12687	Tagore-Schule		Sanierung erfolgt	Akustiksaniierung offen
26	Marzahn-Mitte	Schulsporthalle	Blumberger Danm 300, 12687	Rudolf-Virchow-Schule	weilkampfgerechte 5-fach Sporthalle	Sanierung Dachtragwerk über SSP 2009	Fenstersanierung 270 T€ plus 50 T€
27	Marzahn-Mitte	Schulsporthalle	Liebensteiner Str. 24, 12687	Thüringen-Schule			rd. 850 T€
28	Marzahn-Mitte	Schulsporthalle	Glambecker Ring 56, 12679	Rudolf-Virchow-Schule		Sanierung der Sporthallendächer	Kosten noch nicht ermittelt
Marzahn-Süd							
29	Marzahn-Süd	Sporthalle	Allee der Kosmonauten 143A, 12685	kommunal	VfL Fortuna	keine geförderten Maßnahmen	980 T€

Nr.	Bezirksregion	Bezeichnung	Adresse	Träger/ Schule	Kooperationen/Bemerkungen	Baul. Maßnahmen seit 2007	Sanierungsbedarf/ Baubedarf (GE IM im Bau 1 im Juni 2010)
30	Marzahn-Süd	Sporthalle der Rhythmischen Sportgymnastik	Allee der Kosmonauten 119A, 12681	kommunal	VfL Fortuna	Medientrennung 2010 über SSP	rd. 800 T€
31	Marzahn-Süd	Haus des Sports	Eisenacher Str. 121, 12685	kommunal	Sen BWF, viele Sportvereine (viele Sporträume) und Freier Träger der Jugendhilfe	Umbau einer Schule zum Haus des Sports 2008/09 über STU und bezirkliche Mittel	450 T€
32	Marzahn-Süd	Haus des Sports MUR	Eisenacher Str. 125, 12685	kommunal	viele Sportvereine, z.B. Krafraum, Schießanlage		Fensterrensanierung 250 T€
33	Marzahn-Süd	Box-Sporthalle	Eisenacher Str. 123, 12685	kommunal	SC Eintracht Berlin		ca. 850 T€
34	Marzahn-Süd	Fecht-Sporthalle	Bruno-Baum-Str. 72, 12685	kommunal	PSV Berlin	keine geförderten Maßnahmen	ca. 400 T€
35	Marzahn-Süd	Schulsporthalle	Kienbergstr. 57 A, 12685	Grundschule an der Mühle			rd. 1,2 Mio.€
36	Marzahn-Süd	Schulsporthalle	Amanlisweg 40, 12685	Grundschule an der Geilkenweide			ca. 500 T€
37	Marzahn-Süd	Schulsporthalle	Murtzauer Ring 37, 12681	Grundschule unter d. Regenbogen			rd. 750 T€
38	Marzahn-Süd	Schulsporthalle	Murtzauer Ring 35, 12681	Grundschule unter d. Regenbogen			rd. 850 T€
39	Marzahn-Süd	Schulsporthalle	Eugen-Roth-Weg 20, 12683	Otto-Nagel-Gymnasium		Dachsaniierung 2011 über K I	rd. 750 T€
40	Marzahn-Süd	Schulsporthalle	Eugen-Roth-Weg 24, 12683	Otto-Nagel-Gymnasium		Dachtragwerksanierung über SSP 2009	
41	Marzahn-Süd	Schulsporthalle	Martha-Arendsee- Str. 15, 12681	VHS-Kolleg			ca. 710 T€
Hellersdorf-Nord							
42	Hellersdorf-Nord	Sporthalle	Neuruppiner Straße 21, 12629	kommunal		keine geförderten Maßnahmen - bereits früher umfassend erneuert WUM	Kosten noch nicht ermittelt
43	Hellersdorf-Nord	TuS-Ball Sporthalle	Naumburger Ring 3, 12627	kommunal	TuS Hellersdorf	keine geförderten Maßnahmen	600 T€
44	Hellersdorf-Nord	TuS-Judo Sporthalle	Naumburger Ring 5, 12627	kommunal	TuS Hellersdorf	keine geförderten Maßnahmen	710 T€
45	Hellersdorf-Nord	Schulsporthalle	Kyrilzer Str. 90, 12629	Sartre-Oberschule	wettkampfgerechte 4-fach Sporthalle		Kosten noch nicht ermittelt
46	Hellersdorf-Nord	Schulsporthalle	Ludwigsfelder Str. 7, 12629	Beatrix- Potter- Grundschule			rd. 950 T€
47	Hellersdorf-Nord	Schulsporthalle	Kastanienallee 11 B, 12627	Pustelume- Grundschule		Dachsaniierung 2009 über K I	rd. 600 T€
48	Hellersdorf-Nord	Schulsporthalle	Eilenburger Str. 3, 12627	Bücherwurm- S am Weiher	wettkampfgerechte 3-fach Sporthalle		ca. 180 T€
49	Hellersdorf-Nord	Schulsporthalle	Senftenberger Str. 36, 12627	W- A- Mozart- Schule		Teilsanierungen erfolgt	ca. 195 T€
50	Hellersdorf-Nord	Schulsporthalle	Kastanienallee 57, 12627	W- A- Mozart- Schule			rd. 850 T€
51	Hellersdorf-Nord	Schulsporthalle	Luckenwalder Str. 45, 12629	Haeckel- Oberschule	wettkampfgerechte 3-fach Sporthalle		ca. 120 T€
52	Hellersdorf-Nord	Schulsporthalle	Kyrilzer Str. 43, 12629	Haeckel- Oberschule			rd. 900 T€
53	Hellersdorf-Nord	Schulsporthalle	Alte Hellersdorfer Str. 7, 12629	Caspar- David- Friedrich- Oberschule		Energetische Sanierung 2009 über K II, Dachsaniierung, Sanierung SpH über SSP 2010	ca. 400 T€
54	Hellersdorf-Nord	Schulsporthalle	Eilenburger Str. 3, 12627	Schule am Mummelsoll		Teilsanierungen über SSP 2009	ca. 400 T€
55	Hellersdorf-Nord	Schulschwimmbad (Therapiebecken)	Eilenburger Str. 4, 12627	Schule am Mummelsoll			ca. 350 T€
56	Hellersdorf-Nord	Schulsporthalle	Peter- Weiss-Gasse 8, 12627	Oskar- Tieitz- Oberstufenzentrum	Verwaltung über Sen BWF		
57	Hellersdorf-Nord	Schulsporthalle	Mittenwalder Str. 5 B, 12629	Jean- Piaget- Schule			rd. 850 T€
58	Hellersdorf-Nord	Schulsporthalle	Klausdorfer Str. 6, 12629	Jean- Piaget- Schule			ca. 65 T€
Hellersdorf- Ost							
59	Hellersdorf-Ost	Sport- und Gymnastikhalle	Carola-Neher-Str. 51, 12619	kommunal	Hellersdorfer Athletik Club Berlin e.V. (Vertrag in Vorbereitung)	keine geförderten Maßnahmen - bereits früher umfassend erneuert	Kosten noch nicht ermittelt

Nr.	Bezirksregion	Bezeichnung	Adresse	Träger/ Schule	Kooperationen/Bemerkungen	Baul. Maßnahmen seit 2007	Sanierungsbedarf/ Baubedarf (GE IM im Bau 1 im Juni 2010)
60	Hellersdorf-Ost	Sporthalle	Mark-Twain-Straße 27, 12627	kommunal	Hellersdorfer Athletik Club Berlin e.V. und Volkshochschule MH	keine geförderten Maßnahmen	Kosten noch nicht ermittelt
61	Hellersdorf-Ost	TT-Sporthalle	Hermisdorfer Straße 27, 12627	kommunal	SC Eintracht	keine geförderten Maßnahmen	Kosten noch nicht ermittelt
62	Hellersdorf-Ost	Schulsporthalle	Lichtenhainer Str. 2	kommunal	Sporthalle bauseitig geschlossen; Aufgabe Gesamtstandort an Privatschule zum 01.08.2011		
63	Hellersdorf-Ost	Schulsporthalle	Nossener Str. 85, 12627	Grundschule am Schleißhöl			Kosten noch nicht ermittelt
64	Hellersdorf-Ost	Schulsporthalle	Schönwalder Str. 9, 12627	Kolibri Grundschule	2 wettkampfgerechte 3-fach Sporthallen		Kosten noch nicht ermittelt
65	Hellersdorf-Ost	Sporthalle	Jänschwalder Str. 4, 12627	kommunal			ca. 750 T€
66	Hellersdorf-Ost	Schulsporthalle	Carola-Neher-Str. 61, 12619	Melanchthon-Schule			ca. 877 T€
67	Hellersdorf-Ost	Schulsporthalle	Gläuchauer Str. 2, 12627	Schule am Rosenthain	wettkampfgerechte 3-fach Sporthalle		Kosten noch nicht ermittelt
68	Hellersdorf-Ost	Schulsporthalle	Geithauer Str. 12, 12627	Konrad-Wachsmann-Schule			rd. 1 Mio.€
Hellersdorf- Süd							
69	Hellersdorf-Süd	Tanz-Sporthalle	Telerower Ring 87, 12619	kommunal	TSZ Concordia e.V.	keine geförderten Maßnahmen	ca. 800 T€
70	Hellersdorf-Süd	Ball-Sporthalle	Am Ballenring 1E, 12619	kommunal	FV Rot-Weiß Hellersdorf e.V.		ca. 800 T€
71	Hellersdorf-Süd	Sport- und Gymnastikhalle	Feldberger Ring 17, 12619	kommunal	Hellersdorfer Athletik Club Berlin e.V.	Planung (2010, STU 65.000 €) Umsetzung der Maßnahme im PJ 2011; HJ 2011 und 2012	ca. 1.100 T€
72	Hellersdorf-Süd	Ball-Sporthalle	Peter- Huchel- Str. 33, 12619	kommunal	SC Eintracht Berlin (Vertrag in Vorbereitung); wettkampfgerechte 3-fach Sporthalle		ca. 850 T€
73	Hellersdorf-Süd	Schulsporthalle	Erich- Kästner-Str. 63, 12619	Grundschule am Holterbusch			ca. 50 T€
74	Hellersdorf-Süd	Schulsporthalle	Telerower Ring 79, 12619	Grundschule an der Wuhle			wirtschaftlich ist nur Abriss und Neubau
Kaulsdorf_ Kaulsdorf-Nord							
75	PLR Kaulsdorf Nord	Schulsporthalle	Wernerstr. 48, 12619	Best Sabel Privatschule			
Biesdorf_ Buckower Ring							
76	PLR Buckower Ring	Tkd-Sporthalle	Wuhlestr. 18, 12683	kommunal	Pyong Won Marzahn	Dachsanierung 2010 über SSP	weitere Kosten noch nicht ermittelt
77	PLR Buckower Ring	Akroballik-Sporthalle	Buckower Ring 70, 12683	kommunal	TuS Hellersdorf	keine geförderten Maßnahmen	Kosten noch nicht ermittelt
Verflechtungsbereich Biesdorf_ Oberfeldstraße							
78	VB Biesdorf Oberfeldstraße	Sporthalle	Annenstr. 31, 12683	kommunal		keine geförderten Maßnahmen	Kosten noch nicht ermittelt
79	VB Biesdorf Oberfeldstraße	Schulsporthalle	Allee der Kosmonauten 136, 12681	Wilhelm-von-Siemens-Schule	2 wettkampfgerechte 2-fach Sporthallen		Dachsanierung ca. 800 T€
80	VB Biesdorf Oberfeldstraße	Schulsporthalle	Cecilienstr. 81, 12683	Johann-Strauss-Grundschule			
81	VB Biesdorf Oberfeldstraße	Schulsporthalle	Ketschendorfer Weg 21, 12683	Schule am Pappelhof			
82	VB Biesdorf Oberfeldstraße	Schulschwimmbad (Therapiebecken)	Ketschendorfer Weg 21, 12683	Schule am Pappelhof			

Quelle: BA Marzahn-Hellersdorf, Abteilung Schule, Sport und Finanzen - Schul- und Sportamt (01. August 2011)

Nr.	Bezirksregion	Nummer	Bezeichnung	Adresse	Träger/ Schule	Kooperationen/Bemerkungen	Baul. Maßnahmen seit 2007	Sanierungsbedarf/ Baubestand durch FB Grün Juni 2010
Marzahn-Nord								
1	Marzahn-Nord	100101	Sportanlage	Geraer Ring 30A, 12689	kommunal		Sanierung SpA über SSP 2007/ 08	ca. 70 T€ SFG
2	Marzahn-Nord	100101	Schulsportanlage	Geraer Ring 2, 12689	Falken-Grundschule			Sanierung Sportflächen 20 T€
3	Marzahn-Nord	100101	Schulsportanlage	Geraer Ring 54, 12689	Nils-Hölgesson-Schule			Sanierung Kunststoff 110 T€
4	Marzahn-Nord	100101	Schulsportanlage	Schorffeldstraße 42, 12689	Paavo-Nurmi-Grundschule			noch keine Kosten ermittelt
5	Marzahn-Nord	100101	Schulsportanlage	Gollner Str. 2, 12689	Kerschensteiner-Schule		Sanierung erfolgt	
6	Marzahn-Nord	100101	Schulsportanlage	Hohenwälder Str. 2, 12689	Johann-Julius-Hecker- Oberschule			Sanierung Laufbahn 25 T€
7	Marzahn-Nord	100101	Sportanlage	Wittenberger Str. 48, 12689	kommunal			Sanierung Kunstrasen ca. 320 T€
8	Marzahn-Nord	100101	Schulsportanlage	Borkheider Str. 28, 12689	Ebereschen Grundschule			Sanierung Schulsportflächen (80 T€)
9	Marzahn-Nord	100101	Schulsportanlage	Flämingsr. 16/18, 12689	11. Schule			noch keine Kosten ermittelt
10	Marzahn-Nord	100101	Schulsportanlage	Wörflitzer Str. 31, 12689	Selma-Lagerfeld-Grundschule			noch keine Kosten ermittelt
Marzahn-Mitte								
11	Marzahn-Mitte	100102	Sportanlage	Franz-Stenzer-Str. 45, 12679	kommunal			Sanierung Tennisflächen 365 T€
12	Marzahn-Mitte	100102	Beschanlage und Kleintierum	Franz-Stenzer-Str. 39, 12679	kommunal	Sportjugend Berlin		
13	Marzahn-Mitte	100102	Schulsportanlage	Jan-Petersen- Str. 18 A, 12679	Grundschule am Bürgerpark			Telisanierung SchulSpA 50 T€
14	Marzahn-Mitte	100102	Sportanlage	Schonagelstr. 70, 12685	kommunal		Kunstrasen- und Dachsanierung SSP 2010	
15	Marzahn-Mitte	100102	Sportanlage an der Balk-Sporthalle	Rudolf-Leonhardt-Str. 15, 12679	kommunal			noch keine Kosten ermittelt
16	Marzahn-Mitte	100102	Schulsportanlage	Schleusinger Str. 17, 12687	B-Bettelheim-Grundschule			Sanierung Sportflächen 35 T€
17	Marzahn-Mitte	100102	Schulsportanlage	Liebensteine Str. 24, 12687	Thüringen- Schule			Sanierung Sportflächen 110 T€
18	Marzahn-Mitte	100102	Sportanlage	Blumberger Damm 300, 12687	Rudolf-Virchow-Schule		Kunstrasensanierung SSP 2010	
19	Marzahn-Mitte	100102	Schulsportanlage	Max-Herrmann-Str. 5, 12687	Karl-Friedrich-Friesen-Grundschule			noch keine Kosten ermittelt
20	Marzahn-Mitte	100102	Schulsportanlage	Paisteiner Ring 24, 12679	Wilhelm-Busch-Grundschule		PJ 2011/ HJ 2012	Sanierung SchulSpA 380 T€
21	Marzahn-Mitte	100102	Sportanlage	Völlen-Felsenstein-Str. 16, 12687	kommunal			Rasensanierung ca. 150 T€ Kosten für SFG noch nicht ermittelt
Marzahn-Süd								
23	Marzahn-Süd	100103	Beach-Anlage	Martha-Arendssee-Str. 17, 12681	kommunal	Marzahrner TSC	keine geförderten Maßnahmen	
24	Marzahn-Süd	100103	Sportanlage	Eugen-Roth-Weg 22, 12683	kommunal	incl. Tennisanlagen		Sanierung Kunststoff 500 T€; Sanierung SFG 650 T€
25	Marzahn-Süd	100103	Schulsportanlage	Amaliesweg 40, 12685	Grundschule an der Geißerweide			Aufwertung Schulfreifläche und Sportbereich STUO P-2010 HJ 2011/12 550 TE)
26	Marzahn-Süd	100103	Sportanlage	Allee der Kosmosauten 131, 12681	kommunal			Sanierung Rasen und Segmente 250 T€
28	Marzahn-Süd	100103	Schulsportanlage	Kienbergstr. 59, 12685	Grundschule an der Mühle		Sanierung erfolgt!!! PJ 2006/ 07 HJ 2007/08...	
Hellersdorf-Nord								
29	Hellersdorf-Nord	100204	Sportanlage	Kyritzer Str. 90, 12629	Santre-Oberschule			noch keine Kosten ermittelt
30	Hellersdorf-Nord	100204	Schulsportanlage	Kastanienallee 118, 12627	Pustelbume-Grundschule			
31	Hellersdorf-Nord	100204	Sportanlage	Neupinner Straße 21, 12629	kommunal			noch keine Kosten ermittelt
32	Hellersdorf-Nord	100204	Schulsportanlage	Conbusser Str.	W-A-Mozart-Schule			Sanierung ca. 450 T€
33	Hellersdorf-Nord	100204	Schulsportanlage	Kastanienallee 57, 12627	W-A-Mozart Schule			LA- Anlage ca. 25 T€
34	Hellersdorf-Nord	100204	Sportanlage	Oschatzer Ring 3, 12627	OSZ Gesundheit II	Errichtung von San BlutWiss		
35	Hellersdorf-Nord	100204	Schulsportanlage	Eilenburger Str. 3, 12627	Bücherraum-Schule am Weiber			noch keine Kosten ermittelt
36	Hellersdorf-Nord	100204	Schulsportanlage	Eilenburger Str. 4, 12627	Schule am Mummelsol			
37	Hellersdorf-Nord	100204	Schulsportanlage	Alte Hellersdorfer Str. 7, 12629	Caspar-David-Friedrich-Oberschule		Neubau Schulsportanlage (STUO 2010 360 T€ + SSS 2009 75 TE)	

Nr.	Bezirksregion	Nummer	Bezeichnung	Adresse	Träger/ Schule	Kooperationen/Bemerkungen	Baul. Maßnahmen seit 2007	Sanierungsbedarf/ Baulos durch FB Grün Juni 2010
38	Hellersdorf-Nord	100204	Schulsportanlage	Mittenwalder Str. 5, 12629	Jean-Piguet-Schule		Erneuerung Schulsportanlage (STUO 43.0 TE 2008/09)	
Hellersdorf-Ost								
39	Hellersdorf-Ost	100205	Sportanlage	Hermesdorfer Str. 27, 12627	kommunal			noch keine Kosten ermittelt
40	Hellersdorf-Ost	100205	Schulsportanlage	Nossener Str. 85, 12627	Grundschule am Schlepfluß			noch keine Kosten ermittelt
41	Hellersdorf-Ost	100205	Schulsportanlage	Klingentaler Str. 32, 12627	Schule am Rosenhain		Sanierung PJ 2006/ HHJ 2006 (280 T €)	
42	Hellersdorf-Ost	100205	Sportanlage	Lichtenhainer Str. 16, 12627	Meinhardt-Schule			Neubau SFG 800 T €
43	Hellersdorf-Ost	100206	Schulsportanlage	Geithainer Str. 12, 12627	Konrad-Wachsmann-Schule			Teilsanierung 50 T €
Hellersdorf-Süd								
44	Hellersdorf-Süd	100206	Sportanlage	Teterower Ring 71, 12619	kommunal		Sanierung KF über SSP 2011	
45	Hellersdorf-Süd	100206	Schulsportanlage	Teterower Ring 79, 12619	Grundschule an der Wuhle			Sanierung Bozplatz 50 T €
46	Hellersdorf-Süd	100206	Stadion Wuhleal	Teterower Ring 69, 12619	kommunal			Sanierung Drainage ca. 250 T €
47	Hellersdorf-Süd	100205	Schulsportanlage	Erich-Kläsner-Str. 64, 12619	Grundschule am Holleibusch		PJ 2011/ HJ 2012	ca. 300 T €
48	Hellersdorf-Süd	100206	Schulsportanlage	Pater-Huchel-Str./Erich-Kläsner-Str.	Grundschule am Holleibusch			ca. 25 T €
Kaulsdorf-Nord								
49	PLR Kaulsdorf Nord	1004028						
Blesdorf- Buckower Ring								
50	PLR Buckower Ring	10030725						
51	PLR Buckower Ring	10030725						
Verflechtungsbereich Blesdorf- Oberfeldstraße								
52	VfB Blesdorf Oberfeldstraße	10030724	Sportanlage	Cecilienstraße 80	kommunal		IP-Planung 2011-2015 Neubau SFG und SchULeB in 2012 geplant	Kosten für Außenanlagen noch nicht ermittelt
53	VfB Blesdorf Oberfeldstraße	10030724	Schulsportanlage	Allee der Kosmonauten 136, 12681	Wilhelm-von-Siemens-Schule	Sportkomplex am Schnittpunkt zwischen M-Süd und Blesdorf		
54	VfB Blesdorf Oberfeldstraße	10030724	Schulsportanlage	Ketschendorfer Weg 21, 12683	Schule am Pappelhof			

Quelle: BA Marzahn-Hellersdorf, Abteilung Schule, Sport und Finanzen - Schul- und Sportamt (01. August 2011)

Nr.	Bezirksregion	Nummer	Name	Adresse	Art	Ausstattung	Internet
Marzahn-Nord							
1	Marzahn-Nord	100101	Sportstudio Tiger Power	Wittenberger Str. 80, 12689	Fitness		
2	Marzahn-Nord	100101	Sporthalle an der Wuhle	Wittenberger Straße 40, 12689	Ausgefallene Sportangebote (Bossball, Sixcup, etc.)		
3	Marzahn-Nord	100101	Mrs. Sporty	Wölflitzer Str. 1a, 12689	Fitness für Frauen		http://www.mrsporty.de/
4	Marzahn-Nord	100101	Citygolf Berlin	Wittenberger Str. 50, 12689	Minigolf	Wettkampfanlage nach nationalen und internationalen Standards	http://www.citygolfberlin.de/index1.htm
Marzahn-Mitte							
5	Marzahn-Mitte	10010207	Aviva Frauen Fitness	Mehrower Allee 34, 12687	Fitness für Frauen		http://www.avivafrauenfitness.de/
6	Marzahn-Mitte	10010207	Sauna- und Fitnessstudio Inform	Grohsteg 3, 12679	Fitness, Wellness, Kampfsport, Präventionskurse	800 m² Nutzfläche mit Sauna, Geräteparking und Kursräumen	http://www.fitness-inform-berlin.de/index.htm
7	Marzahn-Mitte	10010207	Mrs. Sporty	Marzahner Promenade 37, 12679	Fitness für Frauen		http://www.mrsporty.de/
8	Marzahn-Mitte	10010207	Body & Soul	Märkische Allee 176, 12681	Fitness		
9	Marzahn-Mitte	10010207	Kieser Training	Marzahner Promenade 29/30, 12679	Fitness, Präventionskurse		http://www.kieser-training.de/locations/detail/kieser-training-berlin-marzahn/
10	Marzahn-Mitte	10010207	Ihr Bowlingtreff	Oberweißbacher Straße 7, 12687	Bowling		http://www.bowlingtreff.de
11	Marzahn-Mitte	10010207	Freizeitforum Marzahn	Marzahner Promenade 55, 12687	Badminton, Tischtennis, Basketball und Gymnastikangebote		http://www.freizeitforum-marzahn.de/
12	Marzahn-Mitte	10010207	American Bowl	Märkische Allee 176, 12681	Bowling		http://www.american-bowl-berlin.de/start.html
Marzahn-Süd							
13	Marzahn-Süd	10010311	Sport Factory Gesundheitsclub	Blumberger Damm 130, 12685	Renaissance, Reizkreativkurse, Rücken- und Tai Chi Kurse und das gesunde Abnehmen	1000m² Nutzfläche mit Sauna	http://www.sportfactory-berlin.de/show.php?page_id=148
14	Marzahn-Süd	10010311	Mrs. Sporty	Allee der Kosmonauten 129, 12681	Fitness für Frauen		http://www.mrsporty.de/
15	Marzahn-Süd	10010311	McFIT Berlin-Marzahn	Märkische Allee 160A, 12681	Fitness		http://www.mcfi.com/studios/de/mcfit-studio-berlin-marzahn.html
16	Marzahn-Süd	10010311	Lady Fitness	Helene-Weigel-Platz 13, 12681	Fitness, Kurse und Ernährungsberatung	Sauna	http://www.ladyfitness-berlin.de/unser_studio.htm
17	Marzahn-Süd	10010309	Fortuna-Bowling	Allee der Kosmonauten 198, 12685	Bowling		http://www.fortuna-bowling.de/index.php
Hellersdorf-Nord							
18	Hellersdorf-Nord	10020412	ChIFrauen Fitness	Alle Hellersdorfer Str. 119, 12629	Fitness, Wellness, Kurse		http://cifitfi.de/
19	Hellersdorf-Nord	10020412	Family-Fitness Berlin	Mittenwalder Str. 14, 12629	Fitness		
20	Hellersdorf-Nord	10020412	Mrs. Sporty	Janusz-Korczak-Str. 35, 12627	Fitness für Frauen		http://www.mrsporty.de/
21	Hellersdorf-Nord	10020412	Tripple Nine	Janusz-Korczak-Straße 8, 12627	Fitness, Aerobic, Sauna		http://www.tripple-nine.de/studio-berlin-hellersdorf.php
22	Hellersdorf-Nord	10020413	WingTsun Schule	Böhlener Straße 3-5, 12627	WingTsun Selbstverteidigung		http://www.wingtsun-hellersdorf.de/Training-Schule.html

Hellersdorf-Ost						
23	Hellersdorf-Ost	100205	Elixia Fitness & Wellness GmbH	Heidenauer Str. 26, 12627	Fitness, Schwimmen, Kurse	Sauna, Schwimmhalle http://www.elixia.de/berlin/index.php?id=21
24	Hellersdorf-Süd	100206	Bowling im Corso Hellersdorf	EtKar-Andre-Str. 2, 12619	Bowling	http://www.bowling-corso.de/?p=
25	Hellersdorf-Süd	100206	Xenia Gesundheits- u. Fitness GmbH	EtKar-Andre-Str. 8, 12619		
26	Hellersdorf-Süd	100206	Fitness Club Hellersdorf	Neue Grottkauer Straße 3, 12619	Fitness, Sauna, Kurse	http://www.fitness-club-hellersdorf.de/5/Home/_Startseite.html
27	Hellersdorf-Süd	100206	Mrs.Sporty	Cecilienplatz 8, 12619	Fitness für Frauen	http://www.mrsporty.de/
Kaulsdorf_Kaulsdorf-Nord						
28	PLR Kaulsdorf Nord	10040828	SPA-Superbowl	Gutenbergrstr. 26-28, 12621	Bowling	http://www.spa-superbowl.de/index.htm
Biesdorf_BuckowerRing						
29	PLR Buckower Ring	10030725	Sport Factory Fitnessclub	Warener Str. 5, 12683	Fitness, Badminton, Squash, Tischtennis, Präventionsangebote und Kurse	3000m² Nutzfläche mit Sauna http://www.sportfactory-berlin.de/show.php?page_id=128

Quelle: <http://www.b30-das-berlin-verzeichnis.de>

Nr.	Bezirksregion	Nummer	Adresse	Spielplatzart	Ausstattung	Fläche in m²	sonstige Träger
Marzahn-Nord							
1	Marzahn-Nord	100101	Grünzug am Geraer Ring 54	Allgemeiner Spielplatz	Spielhaus, Spielanlage, Drehscheibe	323	
2	Marzahn-Nord	100101	Grünzug am Geraer Ring	Spielplatz mit zeitl. begrenzter Nutzung	Wasserspielplatz	430	
3	Marzahn-Nord	100101	Dessauer Str. 1	Spielplatz für ältere Kinder	2 TT-Platten, Finessanlage mit Hangelröhren, Hangelstrecken, Laufrolle, Barren, geneigte Ebene, Balancerseil, Reckstange, Beachvolleyballanlage mit stationärem Netz	327	
4	Marzahn-Nord	100101	Schwarzwurzelpark I	Allgemeiner Spielplatz	Kletter- und Turmgerät, Dreieranlage, 3 TTP-Platten, 3 Spieltischgruppen, 3 Sitzwellen	715	
5	Marzahn-Nord	100101	Schwarzwurzelpark II	Spielplatz für ältere Kinder	Basketball, Streetballislander	241	
6	Marzahn-Nord	100101	Dessauer Str. 2	Abenteuerspielplatz Marzahn-West Pädagogisch betreuter Spielplatz	Bauspielplatz, Biotop, Ökogarten, Kletterbereich, Fußballfeld, Lagerfeuer, Stockbrot, Angebote im alten Handwerk (Lehmbau, Topfern, Holzbearbeitung etc.), Umwelt- und Gesundheitsbildung, Ferienerholung, Abenteuerspielplatz „Wicke“ mit Finanzierung aus BeFö und Soziale Stadt der Spielplatzinitiative Marzahn e.V. (Mo-Sa 13-18 Uhr)	9.547	Spielplatzinitiative Marzahn e.V.
7	Marzahn-Nord	100101	Clara-Zeikin-Platz I, Wittenberger Str. 79, Niemecker Str. 17-23	Allgemeiner Spielplatz	Spielkombination als offene Plattform mit Rutsche, Kletternetz, Kletterschräge mit Seil, Rutschstange, Multi-Pondo, Sandtisch, Doppelfederwippengerät	243	
8	Marzahn-Nord	100101	Clara-Zeikin-Platz I, Borkheldestr., Hohe-Rabensteiner Str. 3	Allgemeiner Spielplatz	Mittelmaspyramide, Hangelbogen, Balancierbalken, Kirmeskussell, Turm mit Metallrutsche	455	
9	Marzahn-Nord	100101	Clara-Zeikin-Platz II	Spielplatz für ältere Kinder	Bolzplatz mit 2 Toren, Pergola mit Sitzgruppe, 2 Trampoline	418	
10	Marzahn-Nord	100101	Clara-Zeikin-Platz II	Spielplatz mit zeitl. begrenzter Nutzung	Wasserspielplatz	467	
11	Marzahn-Nord	100101	Seelgrabenpark, Belziger Ring 55	Allgemeiner Spielplatz	Spielturm mit treppen und leiterförmigen Aufstieg, Tunnelrutsche, schrägem Kletternetz, Kletterwand, Rutschstange, Wackelboje, Floss, Kiste, Spielskulpturen, begehbare Schale mit schneckenförmigen Aufstieg, Treppe, Kletternetz, Balancierstrecke, Sitzgruppen und Skulptur, Sitz und Balancierstrecke, Schiff	1.462	
12	Marzahn-Nord	100101	Klandorfer Str. 34-36	Allgemeiner Spielplatz	Spielgerätekombination aus 2 überdachten und 2 offenen Podesten, leiterförmigen Aufstieg, Schaukel, Hängebrücke, Balancierbalken, 2 Rutschen, Strickleiter	1.512	
13	Marzahn-Nord	100101	Eichhorster Str.	Spielplatz für ältere Kinder	Handballkleinspielfeld	1.302	
14	Marzahn-Nord	100101	Schorfheldestr. 52	Pädagogisch betreuter Spielplatz	Abenteuerspielplatz „Grüner Lernort“ mit Finanzierung aus BeFö und Soziale Stadt der Spielplatzinitiative Marzahn e.V. (Mo-Fr 13-18 Uhr - Sa 11-18 Uhr)	3.934	Spielplatzinitiative Marzahn e.V.
16	Marzahn-Nord	100101	Seelgrabenpark, Fläminger Str. 13	Allgemeiner Spielplatz	Spielanlage mit befahrbarer Rampe, Lärmschutzwand, Kletter- und Turmkombination aus Edelstahl, Kletterhang, Kletterkombination mit Kletterfelsen, Netzbrücke und Wendelnetz-Aufstieg, Canyon aus Kunststoffbelag zum Klettern	525	
Marzahn-Mitte							

17	Marzahn-Mitte	10010207	Trusetaler Str. 57-59, Liebensteiner Promenade	Allgemeiner Spielplatz	Sechseckturn mit Rutsche und Aufstiegsrampe, 3 Hüppplatten, TT-Platte, 2 Metallsitzbänke	268	
18	Marzahn-Mitte	10010207	Wuhlelstr. 70/ An der Glaissschleife	Spielplatz für ältere Kinder	Skateelemente, Half-Pipe mit einseitiger Bande, Quarter-Pipe, Pyramide- und Bauer-Box, Ollie-Box, Flat Rail, Mini-Pipe in Kombination mit Bowl, Banks, Rail, 2 Lümmelebänke, 7 Sitzpoller aus Edelstahl, 4 Sitzwellen, TT-Platte, Hartholzpfähle	3.031	
19	Marzahn-Mitte	10010207	Trusetaler Str. 37-39	Allgemeiner Spielplatz	Spielkombination mit 2 überdachten Lümmelecken und einer Doppelschaukel, 2 TT-Platten	217	
20	Marzahn-Mitte	10010207	Schwarzburger Str. 15-17	Allgemeiner Spielplatz	Seilfachwerk Pyramide mit Hängebrücke und Hangelsstrecke	312	
21	Marzahn-Mitte	10010207	Glanbecker Ring 52	Allgemeiner Spielplatz		104	
22	Marzahn-Mitte	10010207	Parsteiner Ring 24	Allgemeiner Spielplatz	2 TT-Platten, 2 Reifensechseckschaukel, Drehscheibe, 3 Recks	185	
23	Marzahn-Mitte	10010207	Parsteiner Ring 44	Allgemeiner Spielplatz	Sandspielfläche	311	
24	Marzahn-Mitte	10010207	Parsteiner Ring 44	Spielplatz für ältere Kinder	Streetballanlage mit Übungskorb, TT-Platte	507	
25	Marzahn-Mitte	10010207	Ringenswalder Dreieck, Landsberger Allee 565	Spielplatz für ältere Kinder	Multisportanlage mit Ballfangzäune, 2 Multisportore, Kletterwand mit Griffen, Fitnessanlage mit Gleichgewichtseinheit, Sprossenwand, Bauchmuskeltainer, Barren, Ringe, TT-Platte	729	
26	Marzahn-Mitte	10010207	Brodowiner Ring 22	Allgemeiner Spielplatz	Spielgerätekombination im Mikrodomotiv mit überdachtem Achteckturn mit Satteldach, offene Plattformen, Aufstiegsrampe, 2 Rutschen, Wackelbrücke, Kletterschräge, Dschungelbrücke, Anbausprossenwand, Kletterstange	325	
27	Marzahn-Mitte	10010207	Brodowiner Ring	Spielplatz mit zeitl. begrenzter Nutzung	Wasserspielplatz mit 4 Wassersprühsäulen	69	
28	Marzahn-Mitte	10010207	Hohensatener Str.	Allgemeiner Spielplatz	Beachvolleyballanlage, Sandmulde, Fläche mit Schaukel, Doppelschaukel, Fläche mit Kletterelement, Kletterkamel, Balancierhölzer	575	
29	Marzahn-Mitte	10010207	Hohensatener Str.	Spielplatz für ältere Kinder	Beachvolleyballanlage	568	
30	Marzahn-Mitte	10010207	Sella-Hasse-Str. 27-33	Allgemeiner Spielplatz	-	166	
31	Marzahn-Mitte	10010207	W.-Felsenstein-Str., Alfred-Döblin-Str., Sella-Hasse-Str. 23	Allgemeiner Spielplatz	Seilpyramide mit Rutsche, Kletternetz, Strickleiter, Verbindungsturm mit Kletterseil, Hängebrücke, feste Brücke, Geschicklichkeitsbalken, Kausseil, Wippe, Wackelbrücke, 3er Reck	741	
32	Marzahn-Mitte	10010207	Im Bürgerpark Marzahn	Spielplatz für ältere Kinder	Skateboard-Übungsanlage mit Fun-Box, Spine-Ramp, Jump-Ramp, Bank, Curb B, Quarter-Pipe	315	

33	Marzahn-Mitte	10010207	Im Bürgerpark Marzahn	Algemeiner Spielplatz	Telefonanlage, Mittelmast-Selbpyramide mit 2 Einstiegsleitern, 2 Federspieleräte, Zweifach-Metallschaukel, Spielgerätekombination mit überdachtem Turm, offenen Podesten, leiterund podestförmigen Aufstiegen, Tunnelrutsche, Wellenrutsche, Bogenbrücke und Netzbrücke, schräge Kletterwand, kleine Rutsche, Spielgerätekombination mit offenen und teilweise überdachten Podesten, 2 leiterförmigen Aufstiegen, Wackelsteg, 2 Rutschstangen, Netzbrücke, halbrundes Kletternetz, Federwippe, 4 Sprungplatten, Dreischiebe, Wippkarussell, Seilbahn	1.512	
34	Marzahn-Mitte	10010207	Alfred-Döblin-Str.	Algemeiner Spielplatz	Beachvolleyballanlage	373	
35	Marzahn-Mitte	10010207	Lea-Grundig-Str. 2-10	Algemeiner Spielplatz	Spinne mit Netz, TT-Platte, Sitzgruppe	312	
36	Marzahn-Mitte	10010207	Grohsteig 23	Spielplatz für ältere Kinder	Bolzplatz mit 2 Bolzplätzen, 2 Streiballständer	797	
37	Marzahn-Mitte	10010207	Basdorfer Str./ Zühlsdorfer Str. 20	Algemeiner Spielplatz	Spielkombination mit Rutschturm, Netzaufstieg, Edelstahlrutsche, Einfischschaukel, Rutschstange	237	
38	Marzahn-Mitte	10010207	Marzahner Promenade/ Freizeitforum	Algemeiner Spielplatz	Spielkombination mit Hangelsteg, Wackelsteg, Rampenaufstieg, Kletterseil, Rutschstangen	412	
39	Marzahn-Mitte	10010207	Franz-Stenzer-Str. 17-19	Spielplatz für ältere Kinder	Bolzplatz mit 2 Toren, Basketballkörbe	700	
40	Marzahn-Mitte	10010207	Franz-Stenzer-Str. 17-19	Algemeiner Spielplatz	Fitness-Station mit Hangelleiter, Fitness-Station mit Barren, TT-Platte	246	
Marzahn-Süd							
41	Marzahn-Süd	10010309	Marchwitzastr., Märkische Allee 40-60	Algemeiner Spielplatz	Spielkombination mit Dach, Kletternetz, Brüstung, Podest, Wippe, Rutschstange	1.008	
42	Marzahn-Süd	10010309	Marchwitzastr., Allee der Kosmonauten	Algemeiner Spielplatz	Spielkombination mit Rutsche, 2 überdachten und 2 offenen Podesten, Rutschstange, schrägen Aufstieg, Bogenbrücke, Hängebrücke, Federleiter, Doppelschaukel, Reck, Seilbahn	1.066	
43	Marzahn-Süd	10010309	Allee der Kosmonauten 66-68, Marchwitzastr. 33-45	Algemeiner Spielplatz	Netzbank, Multi-Ponzo, Edelstahlrutsche, Doppelschaukel, Wackelscheibe, Selbpyramide, 2 Federbänke	701	
44	Marzahn-Süd	10010309	Märkische Allee 40-60, Allee der Kosmonauten	Spielplatz für ältere Kinder	Bolzplatz mit 2 Toren, 2TT-Platten	594	
45	Marzahn-Süd	10010309	Marchwitzastr., Allee der Kosmonauten	Spielplatz mit zeitl. begrenzter Nutzung	Sprühplansche	209	
46	Marzahn-Süd	10010309	Springfuhlpark, Murtzauer Ring 63-69	Algemeiner Spielplatz	Spielgerät Triton, Wackelbalken	114	
47	Marzahn-Süd	10010309	Springfuhlpark, Murtzauer Ring 45-69	Algemeiner Spielplatz	Rutschturm ohne Dach	111	
48	Marzahn-Süd	10010309	Springfuhlpark, Helene-Weigel-Platz	Algemeiner Spielplatz	Spielkombination aus 2 Rutschen, Brücke, offenen Podesten, Turm mit Dach, Federleiter, Wackelbrücke, Rutschstange, 2 Wippschafe	627	
49	Marzahn-Süd	10010309	Springfuhlpark, Murtzauer Ring 45	Spielplatz für ältere Kinder	Bolzplatz, 2 Tore	646	
50	Marzahn-Süd	10010309	Springfuhlpark	Spielplatz für ältere Kinder	Bolzplatz mit 2 Bolzplätzen, 2 TT-Platten	780	
51	Marzahn-Süd	10010309	Poelchaust., Murtzauer Ring 9-11	Spielplatz für ältere Kinder	3 TT-Platten, Bolzplatz, 2 Basketballständer	338	

52	Marzahn-Süd	10010309	Poelchastr., Murtzaner Ring 1-7	Allgemeiner Spielplatz	Wippe, Seilpyramide, Edelstahlrutsche	479
53	Marzahn-Süd	10010309	Poelchastr., Murtzaner Ring 23	Allgemeiner Spielplatz	Kletterturm mit Rutsche, Standpodesten, Federspielgerät	99
54	Marzahn-Süd	10010309	Poelchastr., südlich Akazienwäldchen	Allgemeiner Spielplatz	Spielkombination mit offenem Podest, leiterförmigen Aufstieg, Rutsche, Kletterschräge mit Halteseil, schrägem Kletternetz, Kletterseil, Rutschstange, Balanciersteg	155
55	Marzahn-Süd	10010309	Murtzaner Ring 2-28	Allgemeiner Spielplatz	10-Pius-Anlage, Füssterkarussell, 3 TT-Platten, Spielkombination mit Edelstahlpodesten, Achteckplattform mit Walmdach, 2 Treppen, Rampe mit Halteseil, 2 Climingwände, Sprossenwand, runder Tisch, Sitzbalken, Edelstahlrutsche, Edelstahl-Dreierock, Spielberg mit Dreh- und Wippsfunktion	706
56	Marzahn-Süd	10010311	Murtzaner Ring 2-28	Spielplatz für ältere Kinder	Bolzplatz mit Toren und Basketballständer	734
57	Marzahn-Süd	10010311	Langhoffstr. 2-26, Murtzaner Ring	Allgemeiner Spielplatz	Seilpyramide, Netzspielgerät	1.304
58	Marzahn-Süd	10010309	Langhoffstr. 2-26, Murtzaner Ring	Spielplatz für ältere Kinder	2 Bolzplätze	1.627
59	Marzahn-Süd	10010309	Bruno-Baum-Str. 32-34	Allgemeiner Spielplatz	2 TT-Platten, Federboje, Spielkombination	407
60	Marzahn-Süd	10010309	Bruno-Baum-Str.	Spielplatz für ältere Kinder	Bolzplatz	989
61	Marzahn-Süd	10010309	Paut-Schwenk-Str.	Allgemeiner Spielplatz	Netzsplananlage mit 2 offenen Podesten, 2 Recks, leiterförmigen Aufstieg, Hängematte, Netzaufstieg, 2 Balanciertauen mit Seilhandläufen, Kletterstange, 3 senkrechten Kletternetzen, Splananlage mit 4 offenen und 4 überdachten Podesten, Brücke, 2 leiterförmigen Aufstiegen, Rutsche, Balkentreppe, Kletterschräge mit 2 Halteseilen	424
62	Marzahn-Süd	10010309	Paut-Schwenk-Str.	Spielplatz für ältere Kinder	Bolzplatz mit 2 Toren, 2 Basketballständer, 2 Sitzgruppen mit Tischen	966
63	Marzahn-Süd	10010309	Fichelberg-Str. 24-30	Allgemeiner Spielplatz	Edelstahlrutsche	102
64	Marzahn-Süd	10010309	Fichelberg-Str., Pekrunstr., Nähe Amanlisweg 16	Allgemeiner Spielplatz	2 Seilpyramiden mit Hängebrückenverbindung, Balancierseil, 2 TT-Platten, 2 Sitzgruppen am Sandkasten	340
65	Marzahn-Süd	10010309	Fichelbergstr., Pekrunstr., Amanlisweg 10-12	Allgemeiner Spielplatz	Spielandschaft mit offenen und überdachten Podesten, 2 Rutschen, Schaukel, Rutschstange, schrägem Kettenkletternetz, Balancierbalken, Maltafel, Hängeleiter, Kletterschräge, Spielhaus mit Rutsche, Reck, Federfächer, Jugendpavillon	385
66	Marzahn-Süd	10010309	Fichelbergstr.	Spielplatz für ältere Kinder	Bolzplatz mit 2 Toren, Basketballständer	539
67	Marzahn-Süd	10010309	Rebhuhweg, Scheibenbergstr. 23	Allgemeiner Spielplatz	Spielkombination mit Rutsche, Metall-Doppelschaukel, TT-Platte	231
68	Marzahn-Süd	10010309	Rebhuhweg, Scheibenbergstr. 23	Spielplatz für ältere Kinder	Bolzplatz mit 2 Toren, Basketballkorb	931
69	Marzahn-Süd	10010309	Kienbergstr. 34-64	Allgemeiner Spielplatz	Spielkombination mit Rutschen, Reck, 2 TT-Platten, Spielkombination mit Federbank, 2 Federspielgeräten	412
70	Marzahn-Süd	10010309	Kienbergstr. 34-64	Spielplatz für ältere Kinder	Bolzplatz mit 2 Toren	614
71	Marzahn-Süd	10010309	Kienbergstr., Grünzug am Anger	Spielplatz mit zeitl. begrenzter Nutzung	Sprünplansche	188
72	Marzahn-Süd	10010309	Hain der Freundschaft	Allgemeiner Spielplatz	Kletterturm mit Seilgerät, Edelstahl-Bockrutsche, Schwingdrache, Kletterrondell, Zweifachreck, Kletterwand, Kletter- und Turmstrecke, Dreinscheibe	729

73	Marzahn-Süd	10010309	Bärensteinstr.		Allgemeiner Spielplatz	Spielerätekombination mit Podest, Rutsche, Wackelsteg und schrägem Laussteg, Dreifachreck, Wippe, Edelstahlrutsche, Quirly, Schaukel, Podestanlage mit 2 Podesten, Stieg	1.361		
74	Marzahn-Süd	10010309	Bärensteinstr.		Spielplatz für ältere Kinder	Bolzplatz mit Basketballkorb, Spielgerät, Sitzgruppe, 2 TT-Platten	597		
75	Marzahn-Süd	10010309	Rebhühweg am Dorf Marzahn, Am Lesegarten		Spielplatz für ältere Kinder	Bolzplatz mit 2 Bolzplätzen, 2 Basketballständer	907		
76	Marzahn-Süd	10010309	Mühlenberg-Dorf		Kleinkinderspielplatz	Spielskulptur, Sitzgruppe	45		
77	Marzahn-Süd	10010309	Kienbergstr. 54		Allgemeiner Spielplatz	Kletterkombination aus Kletterhaus mit Rutsche, Sitzgruppen, Federwippe, Doppelschaukel, Karussell, kleinem und großem Spielhaus	371		
78	Marzahn-Süd	10010309	Landsberger Tor, "Wiesenpark", "Wiesentraum"		Allgemeiner Spielplatz	Spielanlage mit 2 Schaukeln, Dreifachreck, Lummelnetz, 2 Drehbalken, schwebender Stein, Sitzlau, 5 Klangkörper, Balancierbalken, 2 Kletterstangen, Kletter-Mikado, 14 Laufscheiben	982		
79	Marzahn-Süd	10010309	Landsberger Tor, "Blauer Wuhl"		Allgemeiner Spielplatz	Spielanlage mit Spielnetzkonstruktion in Form eines Wales, 2 Holzpotwale	216		
80	Marzahn-Süd	10010309	Landsberger Tor		Spielplatz für ältere Kinder	Basketballanlage mit 2 Basketballkörben, Beachvolleyballanlage mit Netz, 2 TT-Platten	1.406		
81	Marzahn-Süd	10010309	Altlandsberger Platz		Spielplatz mit zeitl. begrenzter Nutzung	Wasserspielplatz, Trampoline	551		
Hellersdorf-Nord									
82	Hellersdorf-Nord	10020412	Landsberger Chaussee		Spielplatz für ältere Kinder	Bolzplatz, 2 Tore, 2 Basketballständer, TT-Platte, Tenniswand	1.092		
83	Hellersdorf-Nord	10020412	Klausdorfer Straße 12		Spielplatz für ältere Kinder	Kletterwand	582		
84	Hellersdorf-Nord	10020412	Mittenwalder Straße 20-24		Spielplatz für ältere Kinder	Bolzplatz, 2 Tore	1.515		
85	Hellersdorf-Nord	10020412	Zossener Str. 66-68		Allgemeiner Spielplatz	Kletterturm mit Metallrutsche, Drehscheibe, 2 Basketballkörbe, Bolzplatz mit 2 Bolztoren, 3 TT-Platten, 2 Holzpavillons	4.301		
86	Hellersdorf-Nord	10020412	Suhler Str. 18-24		Allgemeiner Spielplatz	4-fach Metallschaukel, Wackeltube, TT-Platte, Sechseckturm mit Strickleiter, Rutsche, Sprossenleiter, Kletterwand, Rutschstange, 4 Struppel, 2 Steinskulpturen	427		
87	Hellersdorf-Nord	10020412	Suhler Str. 42-60		Allgemeiner Spielplatz	rotierender Ring, Basketballständer, Spielkombination aus Wackelbalken, Himmelsleiter, Kletterwand, Sellaufstiege, Kreiselstrukturen	164		
88	Hellersdorf-Nord	10020412	Senftenberger Str.		Allgemeiner Spielplatz	BMX-Bahn, Skateboard-Anlage mit 2 Mini-Pipes, 2 Half-Pipes, verschiedene Skatements, 2 TT-Platten, Spielplatzanlage mit Türmchen, Seilbrücken, Kriechtunnel, Kletternetz, Kletterstange, Tunnelrutsche, waagerechte Leiter mit Durchtrittsschutz und Seilhandlauf, Pyramiden mit drehbarer Mittelachse und diversen Kletternetzen, Pylonkarussell, TT-Platten, Streetballplatz	2.739		
89	Hellersdorf-Nord	10020412	Am Wuhlewanderweg		Spielplatz für ältere Kinder	1 Beachvolleyballplatz, 2 Basketballkörbe, 2 TT-Platten, Großfeldschachbrett	2.633		
90	Hellersdorf-Nord	10020412	Kyritzer Str. 109		Allgemeiner Spielplatz	TT-Platte, 2 Sitzbänke, 1 Basketballkorb, überdachte Sitzfläche	182		

91	Hellersdorf-Nord	10020412	Oschatzer Ring, An der Zerbster Str.	Allgemeiner Spielplatz	2 TT-Platten, Jugendstuhlbank, Anlage mit Balancierelement, Podesten, Pergola mit Sitzelementen, Streetballübungsanlage mit Streetballständer	2.000	
92	Hellersdorf-Nord	10020412	Oschatzer Ring, An der Zerbster Str.	Spielplatz mit zeitl. begrenzter Nutzung	Drache mit Rutsche	370	
93	Hellersdorf-Nord	10020412	Oschatzer Ring	Spielplatz für ältere Kinder	Skateboard-Übungselemente, Bolzplatz, 2 Tore, Basketballkorb, Seilaufstiege, Kreislaufplanen	2.045	
Hellersdorf-Ost							
94	Hellersdorf-Ost	100205	Albert-Kuntz-Str. 26	Allgemeiner Spielplatz	Spielkombination aus breiter Rutsche, Rampenaufstieg mit Seil, Wackelbrücke, Hängebrücke, 2 Federwippen, 5 Hüpfplatten, runde TT-Platte, Hangrutsche, BMX-Bahn	1.022	
95	Hellersdorf-Ost	100205	Albert-Kuntz-Str.	Spielplatz für ältere Kinder	2 Fußballtore	324	
96	Hellersdorf-Ost	100205	Adole-Sandrock-Str.	Spielplatz für ältere Kinder	Bolzplatz mit 2 Toren, 2 Basketballständer, TT-Platte	715	
97	Hellersdorf-Ost	100205	Jänschwalder Str. 6	Spielplatz für ältere Kinder	Bolzplatz	601	
98	Hellersdorf-Ost	100205	Waldheimer Str., Jenaer Str.	Spielplatz für ältere Kinder	Bolzplatz, 2 Tore, Basketballständer	473	
99	Hellersdorf-Ost	100205	Frohburger Str. 7	Spielplatz für ältere Kinder	2 Basketballkörbe, Beachvolleyballplatz mit Netz	765	
100	Hellersdorf-Ost	100205	Auerbacher Ring I	Allgemeiner Spielplatz	Türmchenreihe mit Wippen, Dreieck, Rutschstange, Stahlkettennetz, 2 Recks, 6 Hüpfplatten, Multi-Pad, Kradst. Bolzplatz, Basketballständer, Bahn für Bewegungsspiele	1.435	
101	Hellersdorf-Ost	100205	Auerbacher Ring II	Spielplatz für ältere Kinder	Anlage mit Hang- und Rampen, Pirouetten, Push and Pull, Edelstahl-Dreier-Reck, Edelstahl-Kletterbogen, Drehteller, Totenkab. TT-Platte	900	
102	Hellersdorf-Ost	100205	Carola-Neher-Str. 68-70	Allgemeiner Spielplatz	Skateanlage, Irgarten	941	
103	Hellersdorf-Ost	100205	Regine-Hildebrandt- Park	Allgemeiner Spielplatz			
Hellersdorf-Süd							
104	Hellersdorf-Süd	100206	Lilly-Braun-Str. 54	Spielplatz für ältere Kinder	Bolzplatz mit 2 Toren	345	
105	Hellersdorf-Süd	100206	Peter-Huchel-Str. 7, Erich-Käsner-Str. 37	Allgemeiner Spielplatz	Reihenspielanlage mit 4 Klettersäulen, 2 Ringen, 2 waagerechten Seilen, 3 Reckstangen, 5 Schaukelstellen, TT-Platte, Aussichtsturm mit Bogenbrückenzugang, Karussell, 3 Kreiselstrukturen, rotierender Ring	6.470	
106	Hellersdorf-Süd	100206	Peter-Huchel-Str.	Allgemeiner Spielplatz	Beachvolleyballanlage, Bolzplatz mit 2 Basketballtoren, 2 Basketballständer	1.026	
107	Hellersdorf-Süd	100206	Lubminer Str. 38	Allgemeiner Spielplatz	10-Plus-Anlage mit Podest, Pirouetten, Wippen, Hangrutsche, Spielanlage mit Standposten, wellenförmigen Podesten, Rutsche, 4 Edelstahlleitern, 2 Einzelpodeste, 6 Bänke	1.993	
108	Hellersdorf-Süd	100206	Teterower Ring I	Spielplatz für ältere Kinder	Skateanlage	1.624	
109	Hellersdorf-Süd	100206	Teterower Ring II	Spielplatz für ältere Kinder	Bolzplatz mit 2 Toren, Basketballständer	332	
110	Hellersdorf-Süd	100206	Feldberger Ring 74	Spielplatz für ältere Kinder	Bolzplatz mit 2 Toren, Basketballständer, Beachvolleyballplatz, 8 Lümmelbänke	823	
111	Hellersdorf-Süd	100206	Am Hasenpfluh, Alte Hellersdorfer Str.	Spielplatz für ältere Kinder	2 Ballschleudern, 2 Tore, Basketballständer, TT-Platte, Skateelemente, Quarter Bank mit Geländer, Spine, Manual Pad, Pyramide mit Raststange, Fun Box, Ledge, Slide Bar, Wall Ramp, Sitztrommel, sechseckiger Pavillon	1.448	

Kaulsdorf_Kaulsdorf-Nord						
112	PLR Kaulsdorf Nord	10040828	Bausdorferstr. 8,9	Allgemeiner Spielplatz	Spierrampe mit Kutschstamm, 11-Felder, Bewegungselement, Sitzgruppe mit Tisch 1004_Hohebe	347
Biesdorf_BuckowerRing						
113	PLR Buckower Ring	10030725	KGA "Am Kienberg"	Allgemeiner Spielplatz	Spielkombination mit Schaukel und Rutsche, Spielhaus, 3 Federspielgeräte, 6 Bänke	417
114	PLR Buckower Ring	10030725	Cecilienstr. 182	Allgemeiner Spielplatz	Sitzbereich mit Dach, Eckbank, Balancierbalken	583
115	PLR Buckower Ring	10030725	Cecilienstr.	Spielplatz für ältere Kinder	Boisplätze	1.200
Quelle: Bezirksamt Marzahn-Hellersdorf (2011): Spielplatzentwicklungsplan - Entwurf (März)						

Nr.	Planungsraum	Nummer	Name	Adresse	Träger	Profil	Kooperationen/ Bemerkungen	Baul. Maßnahmen seit 2007	Sanierungsbedarf/ Baubedarf
Marzahn-Nord									
01	Marzahn-West	100101	Jugendclub Wurzel	Dessauer Straße 1, 12689	GsKA gemeinnützige Gesellschaft für sozial-kulturelle Arbeit mbH	offener Bereich, sportliche Angebote (Fußball, Tischtennis, Eislaufen, Dart etc.), Sporthalle, Exkursionen, Ausflüge, Gruppenfahrten, Feriengestaltung		keine geförderten Maßnahmen	Energie, Sanierung 2011/2012 300.000 € OF-4
02	Havemannstraße	100101	Jugend- und Freizeithaus UNO	Märkische Allee 414, 12689	Bezirksamt Marzahn-Hellersdorf, Jugendamt	offene Kinder-Jugendarbeit (Sport und Spiel, Computer-Hausaufgabenhilfe,...) Filmstunde, Yu-Gi-Oh!, kreative Kursangebote (Mal- und Zeichenwerkstatt, Keramik, Handwerk, Tanz, Musik), Märchen- und Geschichtenstube, Lesungen und Veranstaltungen zu Berlin, Märchentagen etc., außerschulische Bildungs- und Museumstage, Ferienveranstaltungen, Kinder- und Familientage, Ausstellungen, Jugendweihelge, Garten-Spielfläche mit Beach-Volleyball, Steinofen, Holzbau (Schiff, Tisch,...)		keine geförderten Maßnahmen	
02	Havemannstraße	100101	Ourteach - Mobile Jugendarbeit	Rosenbecker Straße 25/27, 12689	GsKA gemeinnützige Gesellschaft für sozial-kulturelle Arbeit mbH	mobile Jugendarbeit, Gruppenfahrten, Beratung, Sportangebote, Dancehall (offenes Trainingsgolf), Schulprojekt (3x wöchentlich), Angebote im Hip Hop Bereich		keine geförderten Maßnahmen	
02	Havemannstraße	100101	Kinderparadies	Eichhorster Straße 1b, 12689	Stadtkinderkassen Marzahn e. V.	offene Kinderarbeit, Computernutzung		keine geförderten Maßnahmen	
02	Havemannstraße	100101	Kulturhochhaus (Kinderkeller und Hochhauscafé)	Wittenberger Straße 85, 12689	Kinderling Berlin e.V.	offene Kinderfreizeitanleitung, Sport und Spiel, Computer und Internet, Lern- und Hausaufgabenhilfen, Projektangebote (Sport, Kultur, Kreativ, Hauswirtschaft, Kochen und Backen), Betreuung von Winterspielflächen, Schülerpraktika, Café, Übernachtungsangebot, Veranstaltungen und Feste für Kinder und Familien		keine geförderten Maßnahmen	
02	Havemannstraße	100101	Blockhaus Fantasie	Wöhlitzer Straße 24a, 12689	Kiez in e. V. Berlin	Kreatives Gestalten, Kochen und Backen, Jugendfußball, Kinder- und Jugendsport, Gesellschaftsspiele, Dart, Tischtennis, Kicker, Billard, Speedhockey, Disco und Geburtstagsfeiern, Saisonfeste, Sport- und Hofeste, Ferien- und Festtagsprogramme, thematische Gesprächsrunden, tägliche Hausaufgabenhilfe, Hilfestellung bei Bewerbungen, Projekte für Schulen und Klubs		keine geförderten Maßnahmen	
02	Havemannstraße	100101	Jugendzentrum "Bebonia"	Wittenberger Straße 78, 12689	Kinderling Berlin e.V.	offene Kinder- und Jugendarbeit, Projekte für Mädchen, Theater, Yoga, Schlagzeug-AG, Band-AG, Hip-Hop, Medien und Film, Kicker, Tischtennis, Basketball, Hausaufgabenhilfe, Tischtennis, Dart, Kicker, Fußball AG, Volleyball, internationale Begegnungen, Ferienfahrten, Internet, Café, Vermittlung von Veranstaltungsräumen		keine geförderten Maßnahmen	Neubau, Teiligentum
02	Havemannstraße	100101	Blockhaus Rebenhorst	Rebensteiner Straße 10, 12689	Kiez in e. V. Berlin	Kreatives Gestalten, Kochen und Backen, Mittwochs, Jugendfußball, Kinder- und Jugendsport, Dornierstag, Gesellschaftsspiele, Dart, Tischtennis, Kicker, Billard, Speedhockey, Disco und Geburtstagsfeiern, Saisonfeste, Sport- und Hofeste, Ferien- und Festtagsprogramme, thematische Gesprächsrunden, tägliche Hausaufgabenhilfe, Hilfestellung bei Bewerbungen, Projekte für Schulen und Klubs		keine geförderten Maßnahmen	
Marzahn-Mitte									
03	Blütenfelder Straße (nicht A+)	100102	Zirkus CABUWAZI Springling Marzahn	Otto-Rosenberg-Str. 2	Grenzkultur GmbH				ca. 720.000 Euro
04	Wuhlelstraße	100102	Haus der Begegnung M3	Mehrower Allee 3, 12687	GsKA gemeinnützige Gesellschaft für sozial-kulturelle Arbeit mbH	offene Kinder- und Jugendarbeit, Tischtennis, Billard, Computer, Internet, Kreativangebote, Tanz- und Sportraum, Krautraum, Jugend- und Nachbarschaftscafé, internationale Jugendbegegnungen, Bildungsfahrten, Peer-Helper-Ausbildung, Bewerbungshilfe, soziale Erberatungen, Kiez Mobil, iskothen, Modellschule, Nähkurs, Nachhilfe, Kochprojekt, Gesunde Ernährung, Nachbarschafts- und Gemeinwesenangebote, Übernachtungsstätte		Aufwertung der Jugendfreizeiteinrichtung (2009/10/11 STU 722.250 €)	Infrastrukturmaßnahmen 2005/06 Priorität Marzahn 2 Fertigstellung voraussichtlich 2011
04	Wuhlelstraße	100102	Schlaasch Ost	Wuhlelstraße 70, 12687	Dialog e. V.	Tischtennis, Kicker, Basket- und Volleyball, Schach, Kartenspiele, Internetcafé, Kreativangebote, Kinderzimmer, Nachhilfe, Projekte mit Schulen, Skaterclub, Fahrradstulpe, Anglerklub, Familienklub, Berufsberatung, Elternakademie, Hilfestellungen für Kinder/Veranstaltungen		keine geförderten Maßnahmen	
04	Wuhlelstraße	100102	Mädchen mobil in Marzahn	Schwarzburger Straße 10, 12687	Kiez für Kids-Freizeitsport e. V.	offene Kinder- und Jugendarbeit, Tischtennis, Billard, Inliner, Führerlehre, Sport und Spiel im Mattenraum, Hindernisläufen, tanzen, Powerjudo, Fit Kids, Projekte und Kurse		keine geförderten Maßnahmen	
05	Marzahn-Ost	100102	Kinder- und Jugendhaus Bolle	Hohensaatener Straße 20/20a, 12679	Straßenkinder e. V.	Nachhilfe und Hausaufgabenbetreuung, Musikunterricht in Keyboard, Gitarre und Schlagzeug, Modern Dance AG, Bibliothek, Sozial- und Rechtsberatung für Kinder und Jugendliche, Hilfe für Familien, Musik- und Sportprojektorium, Essensausgabe, Bekleidungs- und Unterwäsche-Erhaltungskurs, Karten- und Brettspieltage, Filmfestivals, SoSe, Sommerferien 2011, Volleyballturnier im Kiez mit dem Fußballverein, SoSe 2011, Werkstatt mit Werkmaterialien Holz, Stein und Metall ab Frühjahr 2011, Werkstatt mit Werkmaterialien Holz, Stein und Metall ab Frühjahr 2011		Rückbau Mehrzweckgebäude in 2008	
05	Marzahn-Ost	100102	LückeKieZtreff "Flitzpepe"	Glambecker Ring 80/82, 12679	Platenverbund e. V.	Freizeitangebot mit Sport, Spiel, Werkstätten, malen, zeichnen, gestalten		dto. dasselbe Gebäude	
05	Marzahn-Ost	100102	Internetcafé	Glambecker Ring 80/82, 12679	Platenverbund e. V.	offenes Angebot, Internetnutzung für Bewohner des Kiez, in Absprache auch begleitete Einführung ins Internet, Kurse		dto. dasselbe Gebäude	
05	Marzahn-Ost	100102	Mädchen in Marzahn "MMI" im Kieztreff Marzahn	Glambecker Ring 80/82, 12679	MIM Mädchen in Marzahn e. V.	Mädchenarbeit, Freizeit- und Bildungsangebote, soziale Beratung für Mädchen, Informationen zum betreuen Wohnen, berufsorientierte Beratung		dto. dasselbe Gebäude	
06	Ringkolonnen	100102	imPuls	Rudolf-Leonhard-Straße 2, 12679	Bezirksamt Marzahn-Hellersdorf	offene Kinder- und Jugendarbeit, Tischtennis, Dart, Kicker, Computer, Internet, Schlagzeug, Gesang, Show- und Breakdance, D.J.-Kurse, Diskotheken für behinderte junge Menschen, Konzerte wie Rock, Pop, Country, Veranstaltungen, Feste und Feiern, Techno- und Soulbpartys, Projekte mit Schulen		keine geförderten Maßnahmen	

07	Marzahner Promenade	100102	Fair	Marzahner Promenade 51, 12679	Bezirksamt Marzahn-Hellersdorf und FAIR 03 e. V.	offene Kinder- und Jugendarbeit, Tischtennis, Billard, Dart, Kicker, Internet, Computercub, Medienkompetenzzentrum, Kreativangebote, Natur- und Keramikangebote, Schwarzes Theater, Musikprojekte, Breakdance, Showtanzgruppen, Diskotheken, Kinder-, Jugend- und Familienveranstaltungen, (u.a. Indergeburtsfesten) Tresen, Feriencub, (u.a. Exkursionen und Fähten) Gruppenangebote am Vormittag	keine geförderten Maßnahmen			
07	Marzahner Promenade	100102	Schul- und Sportjugendclub	Franz-Sternze-Str. 39, 12679	Verein für Sport- und Jugendsozialarbeit e.V.	offene Kinder- und Jugendarbeit, Tischtennis, Billard, Dart, Kicker, Streettennis, Step-Aerobic, Personal-Training, Karate, Selbstverteidigung, Street-, Fuß-, Basketball und Volleyball, Sportklettern, Taekwondo, Streetdances	keine geförderten Maßnahmen			
Marzahn-Süd										
09	Springpfuhl	100103	Jugendclub Springfuhhaus	Helene-Weigel-Platz 4, 12681	Bezirksamt Marzahn-Hellersdorf	offener Bereich mit Spiel-, Sport- und Kreativangebote, Internet, Beratung, Projekt- und Gruppenarbeit, Gitarrenkurs, Veranstaltungen	nachrichtlich; derzeit geschlossen			
10	Alt-Marzahn	100103	Jugendhaus Trinity	Bienheimstraße 33, 12685	CVJM Berlin e.V.	offener Bereich mit Spiel-, Sport- und Kreativangeboten, Kinder bis 17:00 Uhr, Teens bis 19:00 Uhr, Jugendtische bis 21:00 Uhr, Beratung, Projekt- und Gruppenarbeit, Veranstaltungen, Feste, Ferienziele	keine geförderten Maßnahmen			
10	Alt-Marzahn	100103	Jugendfreizeitanlage Treibhaus	Allee der Kosmonauten 77, 12681	Agarhölse Deutschland Ost e.V.	offener Bereich mit Spiel-, Sport- und Kreativangeboten, Tischtennis, Dart, funkgesteuerte Elektroautos mit einer Outdoor-Mini-Racing-Car-Anlage	dto. dasselbe Gebäude			
10	Alt-Marzahn	100103	Jugendclub Klinik	Bruno-Baum-Straße 56, 12681	Bezirksamt Marzahn-Hellersdorf	offener Bereich mit Spiel-, Sport- und Kreativangebote, Internet, Beratung, Projekt- und Gruppenarbeit, Musik-Studio, Sport, Übernachtung, Veranstaltungen	keine geförderten Maßnahmen			
10	Alt-Marzahn	100103	Treffpunkt Kick	Fichtelbergstr. 18a, 12685	Verein für Sport- und Jugendsozialarbeit e.V.	offener Bereich mit Spiel-, Sport- und Kreativangeboten, Beratung, Projekt- und Gruppenarbeit, Gitarrenkurs, Boxen ab 10 Jahren, Fußball ab 10 Jahren, Mädchen Turnen auf den Matten 7, 11 Jahren, Koch- und Backkurs ab 10 Jahren	keine geförderten Maßnahmen			
11	Landseiberger Tor	100103	Anna Landseiberger	Prötzel Ring 13, 12679	gKJGRoter Baum mbH	offener Bereich mit Spiel-, Sport- und Kreativangebote, Internet, Beratung, Projekt- und Gruppenarbeit, Musik, Theater, Atelier, Sport, Bandprobenraum, Veranstaltungen, Parties, Konzerte	keine geförderten Maßnahmen			
Hellersdorf-Nord										
12	Alte Hellersdorfer Straße	100204	Kellerclub Paule	Alte Hellersdorfer Straße 137, 12629	Bali e.V.	Billard, Tischtennis, Dart, Video, PC, Nintendo, Karten- und Brettspiele, kreatives Gesellen, Lern- und Hausaufgabenhilfe, Streetballplatz, diverse Projekte, Tanz	keine geförderten Maßnahmen			
12	Alte Hellersdorfer Straße	100204	Tresor	Ludwigsfelder Straße 2a, 12629	G.U.T. Consult	Tischtennis, Dart, Billard, Computer, Video, Sport und Gymnastik, Fitnessraum, Wettbewerbe, Kartenspiele, Hausaufgabenhilfe, Ausflüge, Disco, Veranstaltungen mit Schulen, Theater	keine geförderten Maßnahmen			
12	Alte Hellersdorfer Straße	100204	Haus Babylon	Klausdorfer Straße 8, 12629	Babel e.V.	Computercub, Kreativwerkstatt, Videowerkstatt, Spiel-, Billard-, Jugendcafe, inekulturelle Kochkurse, Zeichen, Musik, Fußball, Beachball, Schulprojekte, Exkursionen, Beratungsangebote	keine geförderten Maßnahmen			Gebäude marode
13	Gut Hellersdorf	100204	JFF "Joker"	Alte Hellersdorfer Straße 3, 12629	Bezirksamt Marzahn-Hellersdorf	Spiel- und Sportangebote (PC mit Internet, Gesellschaftsspiele, Tischtennis, Billard, Dart, Kicker, Playstation 2 und 3 inkl. Singstar u.v.a.m.), Video, Fitness, Freiflächen für Street-, Volley- und Fußball, Inliner, Bolzplatz, Outdoor-Schach, Minigolf, grillen, kochen und backen, kreative Angebote, spezielle Ferienangebote, Räumlichkeiten für Klassenleien, Projekttag, regelmäßiges offenes Tischtennistraining für Kinder, Jugendliche und Erwachsene mitwochs (Teilnahmegebühr 1,00 - 5,00 €), Durchführung von einernächtigen Projekten	keine geförderten Maßnahmen			Infrastrukturuntersuchen, 2005/06 Projekt Hellersdorf 5a, Medienversorgung - abgeschlossen
13	Gut Hellersdorf	100204	Kellerclub Paulinechen	Gothar Straße 3, 12629	Bali e.V.	Billard, Tischtennis, Dart, Video, Nintendo, Karten- und Brettspiele, kreatives Gesellen, Lern- und Hausaufgabenhilfe	keine geförderten Maßnahmen			
13	Gut Hellersdorf	100204	Senfte 10	Senftenberger Str. 10, 12627	Kids & Co e.V.	Sportorientierter Treff: BMX, Inlineskating, Skateboarding, Fuß-, Volley- und Basketball, Tischtennis, Federball und andere Rückschläge, Kraftsport, Fitness, Karten- und Brettspiele, Billard, Dart, Kicker, Videos sehen, Musik hören, quatschen, sich mit Freunden treffen, relaxen, Jugendcafe, Videoprojekt, PC-Selbsthilfswerkstatt, Ausleihe von Sport- und Spielgeräten, Werkstatt für Kleinreparaturen an Selbstgebastelten, Fahrrad- und Feiernähen, interaktionaler Jugendaustausch, PC-Arbeitsplatz, Nachbarschaftsangebote, europäischer Freiwilligenfesten, Jugendkulturanstaltungen	Aufwertung Gebäude (2009/10 STU 180.000 €)			Infrastrukturuntersuchen 2005/06 Projekt Hellersdorf 7, Fertigstellung 2010
13	Gut Hellersdorf	100204	Roter Baum -Jugend- und Kiezzentrum Helle Mitte	Stendaler Str. 43, 12627	Jugendverein Roter Baum e.V.	Kindertreff mit Spielen, Disco und Kindergeburtstags, Computer, malen, basteln, Hausaufgabenhilfe, Gymnastik, Billard, Sportspiele, kreatives Gestalten, soziale Unterstützung nach § 23 KJUG, Crazy-Coli, mobiler Veranstaltungsspace, Übernachtungsangebote für Kinder- und Jugendgruppen in „Das Nest“, Fahrradverleih	Gebäudehülle, Umbau, Instandsetzung (2009/10 QF 4, 256.000 €)			
13	Gut Hellersdorf	100204	Haus Sonneneck	Alt Hellersdorf 29/ 31, 12629	Kids & Co e.V.	Carle, Spielangebote (Billard, Kicker, Gesellschaftsspiele, Computer mit Internet), Entspannen mit Fansreisen und Relaxen, Kurse, Workshops und Projekte von A bis Z, Ausleihe bis Z von Zeitschriften, Videokassetten, Beratung und Hilfe für pädagogische Betreuung mit vielfältigen Freizeitangeboten z. B. musikalische Früherziehung, Klavierunterricht, Chor, Theaterworkshop, jährliches Einstudieren eines Musicals, basteln, malen, kreatives Gestalten, Holzwerkstatt, Toben in der „Gummizelle“, Fußball mit den „Arche Funkkickers“, Tischtennis, Billard, Kicker, Basketballplatz, spielen auf dem Arche-Spielplatz, Geschicklichkeitstraining mit diversen Geräten und Fahrzeugen, Tanzworkshops, Fitnesstraining mit McFIT, wöchentliche Kinderparty mit Spiel, Spaß, Musik und wertorientierten Inputs, Freispielzeiten mit diversen Spiel- und Lesangeboten; jährliche Freizeiten in den Ferien für alle Altersgruppen; jährliches Hoffest, Jaden 3. und 4. Freitag Elterncafé	keine geförderten Maßnahmen			Antrag Dachsanierung in PJ 2011, HJ 2012 STU
15	Hellersdorfer Promenade	100204	JFF Hella-Klub für Mädchen und junge Frauen	Tangemünder Straße 2a, 12627	Bezirksamt Marzahn-Hellersdorf	Die Arche, Christliches Kinder- und Jugendhilfswerk e.V.	Gebäudehülle bereits früher in WUM gefördert			
15	Hellersdorfer Promenade	100204	Die Arche	Tangemünder Str. 7, 12627		keine geförderten Maßnahmen				

15	Hellersdorfer Promenade	100204	Buntes Haus	Hellersdorfer Promenade 14, 12627	Jugendverein Roter Baum e.V.	Familienbildung, Familienberatung, Klettern, Sprachförderung, Kinderbibliothek und Leseklub, Kleiderstube, Spielplatzbetreuung, BlickKerRaum, Betreuung und Hilfe bei den Hausaufgaben, Kreativangebote, Hilfestellung in allen Lebenslagen für junge Familien, Spiel(en) lernen, Familienausflüge, Gesellschaftsspiele, gesunde Ernährung, Entspannungsraum für Kinder mit Musik und bunten Farben	keine geförderten Maßnahmen		
15	Hellersdorfer Promenade	100204	Ventilator	Hellersdorfer Promenade 14b, 12627	Kiez für Kids e.V.	Kreativangebote, Brettspiele, Wissensspiele, Hausaufgaben- und Lernhilfe, afrikanisches Trommeln, Projekttag für Schulklassen und Klubs, Landertage, Englischkurse	keine geförderten Maßnahmen		
15	Hellersdorfer Promenade	100204	JFE "Eastend"	Tengermünder Str. 127, 12627	Eastend e.V.	AG-Technik, Sport und Spiel, orientalischer Tanz	Neubau		
Hellersdorf- Ost									
17	Adelle-Sandrock-Straße	100205	Jugendclub Die Nische	Louis-Lewin-Straße 40c, 12627	Bezirksamt Marzahn-Hellersdorf	offene Kinder- und Jugendarbeit, Interessengemeinschaften, geschlechtsspezifische Angebote, Schwarzlichttheater, Sportangebote und Sportturniere, 2 Internespäzise, erlebnispädagogische Fahrten mit Kajak und Rad, 2 offene Projektgruppen Theater im Schwarzlicht und Feiernangebot für Hortgruppen und alle Interessierten im Rahmen Bündnis für Kinder	keine geförderten Maßnahmen		
19	Boulevard Katernallee	100205	Jugendclub U 5	Auerbacher Ring 25, 12619	Bezirksamt Marzahn-Hellersdorf	offene Kinder- und Jugendarbeit, Gemeinwesenarbeit, PC mit Internet, Projekte, Sportangebote, Beach- und Volleyball, Kreativangebote, Schülerhilfe, 1 anknurs, Yoga, Theater	keine geförderten Maßnahmen		
19	Boulevard Katernallee	100205	Schülerzentrum "Kraftwerk"	Adorfer Straße 6, 12627	Verbund e.V.	offene Kinder- und Jugendarbeit, Hausaufgabenhilfe, Fahrten, Übernachtungen, kreative Angebote, Elternarbeit, Lebensmittelausgabe, Lab und Seele, Fahrradwerkstatt, Kleiderkammer	keine geförderten Maßnahmen		
19	Boulevard Katernallee	100205	Naturschutz "Schleipfuhl"	Hermesdorfer Straße 11a, 12627	Förderverein Naturschutzstation Malsbrow e.V.	Umwelterziehung, Schulprojekte, offene Angebote, Erwachsenenbildung	keine geförderten Maßnahmen - Neubau		
19	Boulevard Katernallee	100205	Hellwood Medienzentrum NordOst	Rieser Straße 2, 12627	Förderverein für Jugend- und Sozialarbeit e.V.	Entwicklung von Medienkompetenzen bei Kindern, Jugendlichen und jungen Erwachsenen, Kompetenzsteigerung, Jugendbildung, lebenslanges Lernen	keine geförderten Maßnahmen		
Hellersdorf- Süd									
20	Kaulsdorf Nord II	100206	Kompass "Haus im Stadel"	Kummerower Ring 42, 12619	FIPP e.V.	offener Bereich mit Tischtennis, Kinderspielzimmer, Billard, PC, Hausaufgabenhilfe, Veranstaltungen, Übernachtungen, Werkstatt, Atelier, Sportraum, Spielgeräte im Garten, Beratungen (Jugend-, Schulden-, Sozial- und Rechtsfragen etc.), Berufsorientierung (ein Angebot für Jugendliche) in Kooperation mit dem Jugendamt Marzahn/Hellersdorf	Neubau 2008/2009 1,65 Mio € STU	Infrastrukturmaßnahmen 2005/06 Prioritär: Hellersdorf 2 fertiggestellt	
22	Kaulsdorf Nord I	100206	JFE Lubliner	Lubliner Straße 38, 12619	Bezirksamt Marzahn-Hellersdorf in Kooperation mit Lubbo e.V.	Kurse und Projekte für Schulen (Themen können abgesprochen werden), offener Bereich zum Spielen und Verweilen, Billard, Tischtennis, Dart, Spiele-, Sport- und Tanzangebote, Spielwerkstatt, Erlebnispädagogik, Projekte zur Gesundheitsförderung, Veranstaltungen	keine geförderten Maßnahmen		
22	Kaulsdorf Nord I	100206	Freizeitsklub	Boizenburger Straße 52/54, 12619	Grüne Haus für Hellersdorf e.V.	Minigolf, basteln mit Naturmaterial, Sport und Spiel, Klettergarten, kochen und backen, Internet, Tischtennis, Kicker	keine geförderten Maßnahmen		
23	Rotes Viertel	100206	Jugendwerkstattschule	Erich-Kästner-Straße 100, 12619	Bezirksamt Marzahn-Hellersdorf	Verkehrserziehung und -schulung, Freizeitgestaltung, behindertengerechtes Angebot	keine geförderten Maßnahmen		
Kaulsdorf, Kaulsdorf-Nord									
28	Kaulsdorf Nord	10040828	Villa Pelikan	Hellersdorfer Straße 27, 12621	Bezirksamt Marzahn-Hellersdorf	Tischtennis, Billard, Spiele, Kicker, Judo, Tanz, Bauchtanzkurs, Keramik, kreatives Gestalten, malen und basteln, Projekte für Schulen und Klubs, Veranstaltungen, Kinderfeste, Sportangebote auf der Freifläche, Computer, Internet, Beach- und Volleyball, Holzwerkstatt, offener Familientreff, Projektfahrten, Behindertenarbeit, Workshops, offene Musikangebote, politische und kulturelle Bildungsarbeit	keine geförderten Maßnahmen		
28	Kaulsdorf Nord	10040828	Jugendheim St. Martin	Nentwigstraße 1, 12621	Sankt Martin e.V.	Kinder- und Jugendschloß (Chor), Sport (Fußball), Angebote wie spielen, kochen, basteln und thematische Freizeitfahrten	keine geförderten Maßnahmen		
28	Kaulsdorf Nord	10040828	Cafe Wandelbar	Mädewaldenweg 65, 12621	CVJM/Kaulsdorf e.V.	Volleyball, Kinderzeit, Musikprojekt	keine geförderten Maßnahmen		
Blesdorf, Buckower Ring									
25	Buckower Ring	10030725	Fipp Café im Kinder- und Jugendhaus an der Wuhle und Werkstatt kindliche Entwicklung	Garzauer Str. 31, 12683	Fipp e.V.	offener Bereich mit Spiel-, Sport- und Kreativangeboten, Hausaufgabenhilfe, Projekt- und Gruppenarbeit, Tanz, Theater, Ausflüge, Veranstaltungen, verschiedene Bildungsangebote	keine geförderten Maßnahmen		
								Gesamtübersicht Maßnahmen PJ 2007 ff EBD UrbanPlan	

Nr.	Bezirksregion	Nummer	Name	Adresse	Träger	Profil	Baul. Maßnahmen seit 2007
Marzahn-Nord							
01	Marzahn-Nord	100101	Nachbarschaftshaus „Kiez in“	Rosenbecker Straße 25/ 27, 12689	Kiek in e. V. Berlin	Spielclub "Anlauf" (offener Kindertreff), PC-Treff, offener Mädchentreff, Familienangebote, Lenkwerkstatt, Sporangebote, kreatives Gestalten, Projekttage für Schulen und Kitas, Nachbarschaftshilfe, Werkstatt, Handarbeiten, Beratungsangebote	Modernisierung U3-Bereich (2008 Investitionspr. US 28.000 €)
02	Marzahn-Nord	100101	Kiez-Treff West	Ahrenfelder Chaussee 148/ 146a, 12689	Kiek in e. V. Berlin	Hausaufbahnhilfe für Schülerinnen, Familienaktionstage, Spiel-, Sport- und Kreativangebote, Trödelmärkte, thematische Projekttage für Schulen und Kitas, kleine Kultur um die Ecke, Feier- und Versammlungsgelegenheit, Beratung und Lebenshilfe	keine geförderten Maßnahmen
Marzahn-Mitte							
03	Marzahn-Mitte	100102	Kieztreff interkulturell	Marzahner Promenade 38, 12679	Volkssolidarität LV Berlin e. V.	Denksport für Seniorinnen, Aquarellmalerei, kreatives Gestalten, PC-Einzelkurse, Englisch, Klöppelgruppe, Dienstagsmalerinnen, Englischkonversation, Treffpunkt Briefmarkenfreunde, Spielernachmittag, QiGong, Slim, Sprechstunde Mieterverein, Rechts- und Rentenberatung, Beratung durch Verbraucherzentrale, Migrationssozialdienst, Tanzkafee, verschiedene kulturelle, musikalische und Informationsveranstaltungen, wechselnde Ausstellungen, Raumvermietung für Tagungen und Familienfeiern	keine geförderten Maßnahmen
Marzahn-Süd							
04	Marzahn-Süd	100103	Stadtteilzentrum "Mosaik"	Alllandsberger Platz 2, 12685	WuhletalPsychosoziales Zentrum gGmbH	Gruppen mit Raumnutzung: 18:00-20:00 nachbarschaftliche Begegnung, Selbsthilfeförderung, Förderung des bürgerschaftlichen Engagements und der nachbarschaftlichen Hilfe, Familien- und Seniorenarbeit	keine geförderten Maßnahmen - Neubau
Hellersdorf-Nord							
07	Hellersdorf-Nord	100204	SOS-Familienzentrum	Alte-Hellersdorfer Straße 7, 12629	SOS-Kinderdorf e.V.	Offener Familientreffpunkt und Erziehungs- und Familienberatung, Treffpunktcafé mit Imbissangeboten, Mittagstisch und Familienfrühstück, Secondhandshop 1x pro Monat, Veranstaltungen am Wochenende, unregelmäßig Workshops (Musik, Früherziehung, Korbflechten, etc.) kostenfreie Angebote: Stille- und Krabbelgruppe, Schwangerschafts-gesprächskreis, Stillberatung offene Familiengruppe und offene Kindergruppe, Kreativangebote für Kinder (Holzwerkstatt, Töpfern etc. ggf. Materialkosten), Sporangebote für Kinder (Taekwondo, Bewegungsbaustelle, Sportspiele), Sportspiele für Eltern und Kinder, Fahrradwerkstatt	keine geförderten Maßnahmen - Neubau

Nr.	Bezirksregion	Nummer	Name	Adresse	Träger	Profil	Baul. Maßnahmen seit 2007
08	Hellersdorf-Nord	100204	Haus an der Kastanienallee	Kastanienallee 59/55, 12627	AWO Marzahn/Hellersdorf e.V.	allgemeine Beratung für Eltern, musikalische Eltern-Kind-Gruppe, Beratung zu Erziehungsfragen, Rückbildungskurs, Babymassage, "Starke Eltern-Starke Kinder", Marburger Konzentrationstraining (Kurs), Familienbasteinachmittag	Umbau und Ausst. Einer Spielfläche (2009 Investitionsprogramm U3 20.368 €) Gebäude bereits früher erneuert WUM
Hellersdorf- Ost							
09	Hellersdorf-Ost	100205	Stadtteilzentrum Hellersdorf-Ost	Albert-Kuntz-Straße 58, 12627	Mittendrin in Hellersdorf e.V.	offene Freizeitangebote, Tischtennis, Billard, Kursangebote, Englischkurs, Deutschkurs für Spätaussiedler und Migranten, Kreativangebote, Sozialberatung, Rechtsberatung nach Vereinbarung, Beratung durch Migrationssozialdienst, Krabbelgruppe "Kunterbunt" für Eltern von Kindern bis 3 Jahren	keine geförderten Maßnahmen
Hellersdorf- Süd							
10	Hellersdorf-Süd	100206	Kompass "Haus im Stadtteil"	Kummerover Ring 42, 12619	FIPP e.V. - Fortbildungsinstitut für pädagogische Forschung	offener Bereich mit Tischtennis, Kinderspielzimmer, Billard, PC, Hausaufgabenhilfe, Veranstaltungen, Übernachtungen, Werkstatt, Atelier, Sportraum, Spielgeräte im Garten, Beratungen (Jugend-, Schulden-, Sozial- und Rechtsfragen etc.) Berufsorientierung PlatzB (ein Angebot für Jugendliche) in Kooperation mit dem Jugendamt Marzahn-Hellersdorf	keine geförderten Maßnahmen - Neubau
11	Hellersdorf-Süd	100206	Stadtteilzentrum Hellersdorf-S, "Klub74"	Am Ballenring 74, 12619	Klub 74 Nachbarschaftszentrum Hellersdorf e.V.	Musik- und Sportangebote, kleine Ausflüge, Tages- und Urlaubstärkten, Karten- und Brettspiele, Beratungen, Englischkurse für Senioren, Familien- und Klubnachmittage, PC-Kurse	keine geförderten Maßnahmen -
Kaulsdorf_ Kaulsdorf-Nord							
12	PLR Kaulsdorf Nord	10040828	kein Stadtteilzentrum				
Biesdorf_ Buckower Ring							
13	PLR Buckower Ring	10300725	kein Stadtteilzentrum				
Quelle: BA Marzahn-Hellersdorf - JF-Angebote in Marzahn-Hellersdorf.pdf (21.01.2011), Korrektur Fachamt 14.03.2011							Gesamtübersicht Maßnahmen PJ 2007 ff EBD UrbanPlan

Nr.	Bezirksregion	Nummer	Name	Adresse	Träger	Profil	Kooperationen/Bemerkungen	Baul. Maßnahmen seit 2007	Sanierungsbedarf/ Baubedarf	
Marzahn-Nord										
01	Marzahn-Nord	100101	Berliner Tschechow-Theater	Märkische Allee 386, 12689	Kulturring Berlin e.V.	Veranstaltungen, Theateraufführungen, Kinderstudio "Sommertheater", Sprachtraining, Workshops, Konzerte, Lesungen, Themensabende, musikalische Verkehrserziehung		keine geförderten Maßnahmen	QM	
02	Marzahn-Nord	100101	Tonstudio der Art	Gaer-Ring 2, 112689	derArt gGmbH	Werkstattstudio für audible Medien, Förderung junger Musiker und Bands		keine geförderten Maßnahmen	Dacherneuerung dringend	
Marzahn-Mitte										
03	Marzahn-Mitte	100102	Galerie M	Marzahner Promenade 13, 12679	kommunal	zeigt und fördert Projekte von professionellen Künstlerinnen und Künstlern, die in ihrer Arbeit den städtischen Raum in all seinen Aspekten thematisieren		keine geförderten Maßnahmen	Standort gefährdet	
Marzahn-Süd										
04	Marzahn-Süd	100103	Jugendkunstschule Art For Fun, Kultitheater 2000	Allee der Kosmonauten 67/69, 12681	Förderverein Berliner Klein-, Film- und Videokunst e.V.	u.a. Theater-, Tanz-, Musik-, Video- und Fotoproduktionsprojekte, Zusammenarbeit mit dem Circus Cabuawazzi/Springling		keine geförderten Maßnahmen		
05	Marzahn-Süd	100103	Bezirkmuseum Marzahn-Hellersdorf	Alt-Marzahn 51, 12685	kommunal	modernes, lebendiges Museum, das die Geschichte des Bezirks Marzahn-Hellersdorf und seiner Ortsteile Blesdorf, Hellersdorf, Kaulsdorf, Mahlsdorf und Marzahn erforscht und vermittelt		keine geförderten Maßnahmen		
06	Marzahn-Süd	100103	KulturGut	Alt-Marzahn 23, 12685	AGRARBÖRSE Deutschland Ost e.V.	Organisation und Durchführung von Ausstellungen, Kursen, Workshops und Veranstaltungen, Bereitstellung von Probenräumen, Soziale Bühnenstudien		Planungsleistungen für Brandschutz und Rettungswege 1. BA (2010 STU 28.000 €)		
07	Marzahn-Süd	100103	Bockwindmühle	Hinter der Mühle 4, 12685	Mühlenverein Berlin-Marzahn e.V.			keine geförderten Maßnahmen		
Hellersdorf-Nord										
08	Hellersdorf-Nord	100204	ArtKunstRaum	Quesdübinger Straße 10	S.N.O.W. Projektbüro e.V.	Regionale Galerie für bildende Kunst		Z.Zt. Geschlossen, keine Finanzierung		
Hellersdorf-Ost										
09	Hellersdorf-Ost	100205	Kulturzentrum Kino "Kiste"	Heldener Straße 10, 12627	Steinrat e.V.	offene Kinder- und Jugendfreizeitangebote, Jugendkulturarbeit, Veranstaltungen, Gemeinwesenarbeit, Kino, Kindergeburtstage, Angebote für Erwachsene		Baumittel 20.000 € durch Kultur	Fertigstellung 2011	
10	Hellersdorf-Ost	100205	Ausstellungszentrum Pyramide	Rieser Str. 94, 12627	kommunal	jährlich 8 – 10 wechselnde Ausstellungen zu kulturell und gesellschaftlich relevanten Themen der Gegenwart und Zukunft		keine geförderten Maßnahmen - Neubau		
Hellersdorf-Süd										
13	Hellersdorf-Süd	100206	Jugendkunstschule "derART"	Kummerow Ring 44, 12619	derArt gGmbH	Kurse in Theater, Tanz, Malerei und Musikinstrumente		Aufwertung Eingangsbereich und Sanitär (2009/09 85.000€) Gebäudekille bereits früher saniert	Infrastrukturgutachten 2005/06 Priorität Hellersdorf 3 festgestellt	
10	Hellersdorf-Ost	100205	Kulturforum Hellersdorf	Carola-Neher-Str. 1, 12619	Kulturring in Berlin e.V.	Veranstaltungen, Kurse, Workshops, die Arbeit von Interessengemeinschaften, Chanson- und Romanzenabende, Lesungen, Kabarett- und Showprogramme, Konzerte, Theater, Ausstellungen		keine geförderten Maßnahmen	Dacherneuerung erforderlich	
Kaulsdorf_Kaulsdorf-Nord										
11	PLR Kaulsdorf Nord	1004828	keine Kultureinrichtung							
Blesdorf_BuckowerRing										
12	PLR Buckower Ring	10030725	keine Kultureinrichtung							
			Quelle: http://www.kultur-marzahn-hellersdorf.de/ (Zugriff am 07.02.2011); http://www.berlin.de/ba-marzahn-hellersdorf/wirtschaftsfoerderung/tourismus/kultur.html (Zugriff am 07.02.2011); BA Marzahn-Hellersdorf (2011) - Freizeitangebote in Marzahn-Heller, Korr. Fachamt 18.02.2011, 04.04.2011							Gesamtsübersicht Maßnahmen PJ 2007 ff EBD UrbanPlan

Nr.	Bezirksregion	Nummer	Name	Adresse	Profil	Kooperationen Bemerkungen	Baul. Maßnahmen seit 2007
Marzahn-Nord							
01	Marzahn-Nord	100101	Stadtbibliothek Heinrich von Kleist	Havemannstraße 17b, 12689		kommunal	keine geförderten Maßnahmen
Marzahn-Mitte							
02	Marzahn-Mitte	100102	Bezirkszentralbibliothek Mark Twain	Marzahner Promenade 52-54, 12679	Bezirkszentralbibliothek mit Musikbibliothek, Kinder- und Jugendbibliothek	kommunal	keine geförderten Maßnahmen
Marzahn-Süd							
03	Marzahn-Süd	100103	Stadtteilbibliothek Erich Weinert	Helene-Weigel-Platz 4, 12681		kommunal	keine geförderten Maßnahmen
04	Marzahn Süd	100103	Soziale Bücherstube	Alt-Marzahn 23, 12685		Verein Agrarbüchse Deutschland Ost e. V.	
Hellersdorf-Nord							
05	Hellersdorf-Nord	100204	Peter-Weiss-Bibliothek	Hellersdorfer Promenade 24, 12627	Alternative Bibliothek in freier Trägerschaft, geisteswissenschaftliche Spezialbibliothek	Verein zur Förderung der Alternativen Bibliothek Hellersdorf e. V.	keine geförderten Maßnahmen
06	Hellersdorf-Nord	100204	Bibliothek der Alice Salomon FH	Alice-Salomon-Platz 5, 12627		Alice-Salomon-Fachhochschule	
07	Hellersdorf-Nord	100204	Mittelpunktbibliothek Ehm Welk	Alle Hellersdorfer Straße 125, 12629		kommunal	keine geförderten Maßnahmen
Hellersdorf-Ost							
	Hellersdorf-Ost	100205	kein Bibliotheksstandort				
Hellersdorf-Süd							
08	Hellersdorf-Süd	100206	Bibliothek Kaulsdorf/Nord	Cecilienplatz 12, 12619		kommunal	keine geförderten Maßnahmen
Kaulsdorf_Kaulsdorf-Nord							
	PLR Kaulsdorf Nord	10040828	kein Bibliotheksstandort				
Biesdorf_BuckowerRing							
	PLR Buckower Ring	10030725	kein Bibliotheksstandort				
			Quelle: http://www.stb-mh.de/Unsere-Bibliotheken.html (Zugriff am 07.02.2011) und http://www.berlin.de/ba-marzahn-hellersdorf/verwaltung/bildung/kultur/bibliotheken.html (Zugriff am 07.02.2011) Korn. Fachamt: 18.02.2011				Gesamtübersicht Maßnahmen PJ 2007 ff EBD UrbanPlan

Nr.	Bezirksregion	Nummer	Name	Adresse	Profil
Marzahn-Nord					
01	Marzahn-Nord	100101	keine Seniorenfreizeitstätte		
Marzahn-Mitte					
02	Marzahn-Mitte	10010207	Kontaktzentrum KOMM	Marzahner Promenade 44	Seniorenfreizeitstätte
Marzahn-Süd					
	Marzahn-Süd	10010311	Stadtteilzentrum "Mosaik"	Altlandsberger Platz 2	Seniorenfreizeitstätte
04	Marzahn-Süd	10010309	Kieztreff "AmSpringgefühl"	Allee der Kosmonauten 69	Seniorenfreizeitstätte
Hellersdorf-Nord					
05	Hellersdorf-Nord	10020412	Seniorenfreizeitstätte "An der Weierkette"	Teupitzer Straße 6	Seniorenfreizeitstätte
06	Hellersdorf-Nord	10020413	Kreativzentrum für Kinder und Senioren	Senftenberger Straße 12-14	Seniorenfreizeitstätte
Hellersdorf-Ost					
08	Hellersdorf-Ost	100205	keine Seniorenfreizeitstätte		
Hellersdorf-Süd					
09	Hellersdorf-Süd	100206	keine Seniorenfreizeitstätte		
Kaulsdorf-Nord					
10	PLR Kaulsdorf Nord	10040828	keine Seniorenfreizeitstätte		
Biesdorf-BuckowerRing					
11	PLR Buckower Ring	10030725	keine Seniorenfreizeitstätte		
Quelle: http://www.b30-das-berlin-verzeichnis.de					

Nr.	Bezirksregion	Nummer	Name	Adresse	Profil	Träger	Baul. Maßnahmen seit 2007
Marzahn-Nord							
1	Marzahn-Nord	100101	keine Einrichtung				
Marzahn-Mitte							
2	Marzahn-Mitte	10010206	Nachbarschaftszentrum	Karl-Holtz-Str. 35, 12687	offene Begegnungsstätte (generationsübergreifend)	FORTUNA Wohnungsunternehmen eG	
3	Marzahn-Mitte	10010206	Begegnungsstätte der Wohnungsgenossenschaft Marzahner Tor eG	Walter-Felsenstein-Str. 13, 12678	offene Begegnungsstätte (generationsübergreifend)	Ball e.V.	
4	Marzahn-Mitte	10010206	Bürgertreff Club 2000 Wohnungsgenossenschaft "Eigentum 2000" eG	Trusetaler Str. 59, 12687	Club nur für Genossenschaftsmitglieder	Ball e.V.	
5	Marzahn-Mitte	100206	Frauentreff HellMa	Marzahner Promenade 41, 12679	Begegnungs- und Kommunikationsstätte für Frauen spezielle Angebote für Frauen 50+ und Seniorinnen	SOZIALWERK des dtb (Dachverband) e.V.	
Marzahn-Süd							
6	Marzahn-Süd	10010309	Bürgerhaus Marchwitzstraße	Marchwitzstr. 24-26, 12681	generationsübergreifend	Ball e.V.	
7	Marzahn-Süd	10010310	Nachbarschaftszentrum der WBG Friedenshort	Scheibenbergstraße 23, 12685	offene Begegnungsstätte, z.Zt. geschlossen, Umbaumaßnahmen	Ball e.V.	
8	Marzahn-Süd	10010310	Bürger-Begegnungs-Zentrum KIZ Marzahn	Murtzaner Ring 15, 12681	offene Begegnungsstätte (generationsübergreifend)	Beschäftigungswerk – Arbeit für Berlin GmbH	
Hellersdorf-Nord							
9	Hellersdorf-Nord	10020413	Seniorenclub Grüne Mitte	Fercher Straße 6, 12629	offener Seniorenclub	Grüne Mitte eG	
10	Hellersdorf-Nord	10020413	Nachbarschaftshilfe für Frauen Hellersdorf	Hellersdorfer Promenade 14 A, 12627	Begegnungs- und Kommunikationsstätte für Frauen Frauen aller Altersgruppen, vorrangig Frauen 50+ und Seniorinnen	Kiek in e.V. Berlin	
Hellersdorf-Ost							
	Hellersdorf-Ost	100205	keine Einrichtung				
Hellersdorf-Süd							
11	Hellersdorf-Süd	10020622	Begegnungsstätte der WG Wuhletal eG	Boizenburger Straße 23A, 12619	offene Begegnungsstätte (generationsübergreifend)	Ball e.V.	
Kaulsdorf-Nord							
	PLR Kaulsdorf Nord	1004028	keine Einrichtung				
Biesdorf-BuckowerRing							
	PLR Buckower Ring	10030725	keine Einrichtung				
Quelle: BA Marzahn-Hellersdorf, Zuarbeit Sozialamt + PLS 12.4.11							

Nr.	Bezirksregion	Nummer	Name	Adresse	Art	Träger	Plätze / Bemerkungen
Marzahn-Nord							
1	Marzahn-Nord	100101	Ambulanter Pflegedienst	Havemannstraße 24, 12689	ambulante Pflege	PRO SANA Ambulante Pflege GmbH	
2	Marzahn-Nord	100101	Seniorenheim Marzahn	Wittenberger Str. 38, 12689	Vollstationäre Pflegeeinrichtungen	FSE Pflegeeinrichtungen gGmbH	150
Marzahn-Mitte							
3	Marzahn-Mitte	10010207	Ambulanter Pflegedienst	Mehrower Allee 22, 12687	ambulante Pflege	KIS Krankenpflege Initiative Süd GmbH	
4	Marzahn-Mitte	10010207	Ambulanter Pflegedienst	Blumberger Damm 231, 12687	ambulante Pflege	Pflegewerk Berlin GmbH Sozialstation Marzahn	
5	Marzahn-Mitte	10010207	Tagespflege – Balance	Schwarzburger Str. 10, 12687	teilstationäre Pflege	Hillegard Starke	12
6	Marzahn-Mitte	10010207	Tagespflege	Ludwig-Renn-Str. 66- 72, 12687	teilstationäre Pflege	Seniorenzentrum POLIMAR GmbH	12
7	Marzahn-Mitte	10010207	Seniorenheim	Schleusinger Str. 14, 12687	Vollstationäre Pflegeeinrichtungen	Gemeinnützige Heimbetriebsgesellschaft der Graf Schwerin Forschungsgesellschaft in der Diakonie mbH	125
8	Marzahn-Mitte	10010207	Seniorenzentrum	Ludwig-Renn-Str. 66- 72, 12687	Vollstationäre Pflegeeinrichtungen	Seniorenzentrum POLIMAR GmbH	95
9	Marzahn-Mitte	10010207	Haus der Betreuung und Pflege Zühlsdorfer Straße	Zühlsdorfer Str. 20, 12679	Vollstationäre Pflegeeinrichtungen	Alpenland Pflegeheime Berlin GmbH & Co. KG	118
Marzahn-Süd							
10	Marzahn-Süd	10010309	Ambulanter Pflegedienst	Henmickendorfer Weg 1, 12679	ambulante Pflege	UNIONHILFESWERK Ambulante Dienste gGmbH Pflegedienst Marzahn	
11	Marzahn-Süd	10010309	Ambulanter Pflegedienst	Allee der Kosmonauten 47, 12681	ambulante Pflege	Pflegedienst Maja	
12	Marzahn-Süd	10010309	Ambulanter Pflegedienst	Helene-Weigel-Platz 10, 12681	ambulante Pflege	CARITAS - SOZIALSTATION Marzahn	
13	Marzahn-Süd	10010309	Ambulanter Pflegedienst	Boskoopweg 13, 12685	ambulante Pflege	Häusliche Krankenpflege Susan Hellflich GmbH	
14	Marzahn-Süd	10010309	Ambulanter Pflegedienst	Fichtelbergstraße 9 - 11, 12685	ambulante Pflege	Häusliche Krankenpflege I. Reichei GmbH	
15	Marzahn-Süd	10010309	Ambulanter Pflegedienst	Allee der Kosmonauten 151 d, 12685	ambulante Pflege	Häusliche Krankenpflege I. Reichei GmbH	
16	Marzahn-Süd	10010309	Kursana Domizil Berlin Marzahn	Märkische Allee 66, 12681	Vollstationäre Pflegeeinrichtungen	Kursana Social Care GmbH	153
17	Marzahn-Süd	10010309	Kursana Domizil Berlin Haus Landsberger Tor	Hirschfelder Weg 14, 12679	Vollstationäre Pflegeeinrichtungen	Kursana Managementgesellschaft für Senioreneinrichtungen mbH	99
Hellersdorf-Nord							
18	Hellersdorf-Nord	10020412	Ambulanter Pflegedienst	Kokoschkestr. 8, 12627	ambulante Pflege	Diakonie-Sozialstation Marzahn/Hellersdorf gGmbH	
19	Hellersdorf-Nord	10020412	Ambulanter Pflegedienst	Suhler Str. 37, 12629	ambulante Pflege	Pflegedienst "Am Kienberg" GmbH	
20	Hellersdorf-Nord	10020412	Ambulanter Pflegedienst	Ameburger Straße 8-10, 12627	ambulante Pflege	AWO Gemeinnützige Pflegegesellschaft mbH Sozialstation Marzahn Hellersdorf	
21	Hellersdorf-Nord	10020412	Ambulanter Pflegedienst	Färcher Str. 8, 12629	ambulante Pflege	Pflege des Vertrauens Anita Eisenmenger	

22	Hellersdorf-Nord	10020412	Seniorentagesstätte	Tangemünder Str. 51, 12627	teilstationäre Pflege	Martina Reichenbach & Caroline Bauster GbR	16
23	Hellersdorf-Nord	10020412	Seniorenbetreuung „Haus Kyritz“	Kyritzer Str. 63, 12629	Vollstationäre Pflegeeinrichtungen	Pflegeheim Riemeisterstr. GmbH & Co. Betriebs KG	184
24	Hellersdorf-Nord	10020412	Kurzzeitpflege „Helle Mitte“	Janusz-Korczak-Str. 12, 12627	Kurzzeitpflege	Gesundheitspflege Helle Mitte	18
Hellersdorf- Ost							
25	Hellersdorf-Ost	100205	Ambulanter Pflegedienst	Jenaer Straße 56, 12627	ambulante Pflege	Hauskrankenpflege Eventus	
26	Hellersdorf-Ost	100205	Ambulanter Pflegedienst	Döbener Str. 4 A, 12627	ambulante Pflege	Gesundheitspflege „Helle Mitte“ GmbH	
Hellersdorf- Süd							
27	Hellersdorf-Süd	100206	Tagespflege CARINA	Carola-Neher-Str. 70, 12619	teilstationäre Pflege	Martina Reichenbach & Caroline Bauster GbR	12
28	Hellersdorf-Süd	100206	Tagespflegestätte „Evergreen“	Bansiner Str. 21, 12619	teilstationäre Pflege	Pflegewohnzentrum Kaulsdorf-Nord gGmbH	20
29	Hellersdorf-Süd	100206	Pflegewohnzentrum Wuhlepark	Bansiner Straße 21, 12619	Vollstationäre Pflegeeinrichtungen	Pflegewohnzentrum Kaulsdorf-Nord gGmbH	286
30	Hellersdorf-Süd	100206	Pflegewohnheim am Cecillenplatz	Lily-Braun-Str. 54, 12619	Vollstationäre Pflegeeinrichtungen	Pflegewohnzentrum Kaulsdorf-Nord gGmbH	145
Kaulsdorf_ Kaulsdorf-Nord							
	PLR Kaulsdorf Nord	10040928					
Biesdorf_ BuckowerRing							
31	PLR Buckower Ring	10030725	Ambulanter Pflegedienst	Garzauer Straße 4, 12683	ambulante Pflege	Sozialdienste der Volksolidarität Berlin gGmbH	
32	PLR Buckower Ring	10030725	Seniorenheim	Buckower Ring 62, 12683	Vollstationäre Pflegeeinrichtungen	Sozialdienste der Volksolidarität Berlin gGmbH	130

Quelle: Bezirksamt M-H (2010): Soziale Infrastruktur 2009 Marzahn-Hellersdorf, Berlin S. 48 - 51.

Anhang C //
Handlungserfordernisse
aus Sicht des Stadtplanungsamtes

Grundsätze zur Definierung städtebaulicher Handlungsschwerpunkte

- Bedarfsgerechte Schaffung eines ausgewogenen Netzes für eine wohnortnahe Versorgung mit grundlegenden Infrastruktureinrichtungen wie Kita's, Schulen, Spielplätzen, Grünflächen, Freizeiteinrichtungen für eine hohe Attraktivität der Wohngebiete unter Berücksichtigung der Sozialraumorientierung
- Stabilisierung der Wohngebietszentren durch eine Verknüpfung von Infrastruktureinrichtungen mit Funktionen der Nahversorgung unter Beachtung des demografischen Wandels (fußläufige Erreichbarkeit)
- Schaffung von Möglichkeiten der räumlichen und funktionale Vernetzung von unterschiedlichen Infrastruktureinrichtungen entsprechend variierende Anforderungen
- Verknüpfung von Freiflächen verschiedener Funktionen zur Erhöhung der freiräumlichen Qualitäten der wohnungs- und siedlungsnahen Grünflächen

INSEK 2011

Handlungsschwerpunkte aus stadtplanerischer Perspektive

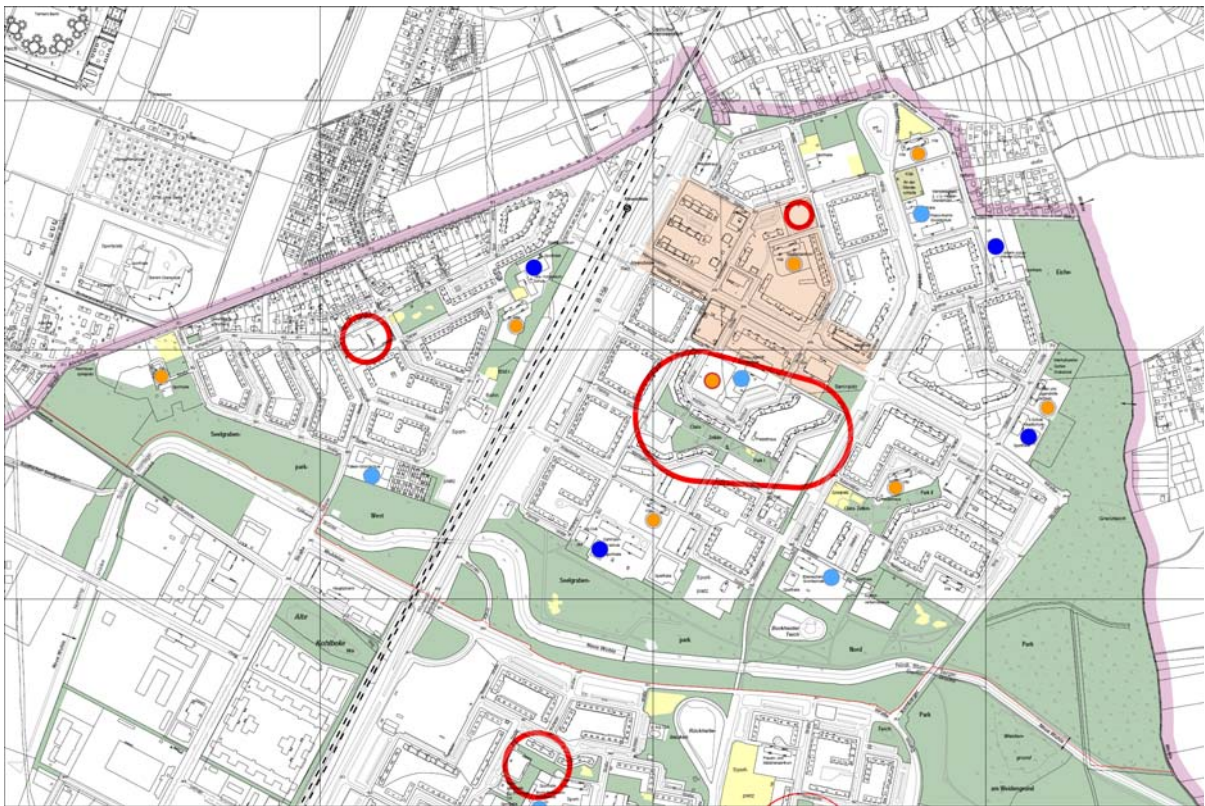
Schwerpunkte der Betrachtung:

1. Sicherung des erforderlichen Infrastrukturbedarfs bis 2030
2. Stadträumliche Handlungsschwerpunkte für konzeptionelle Planungen und konkrete Maßnahmen/Schlüsselprojekte im Aktionsraum plus Marzahn-Nord/Hellersdorf-Nord










Grundlage:

- Bevölkerungsprognose für die Sozialräume auf der Grundlage der Prognose SenStadt bis 2030 (Annahme : liniare Entwicklung)
- Basisdaten -Infrastruktur- der Fachbereiche Stand 2011
- Darstellung vorhandener Infrastruktureinrichtungen zur Grundversorgung in den Bezirksregionen: Kindertagesstätten (Kita), Spielplätzen, öffentliche Grünflächen, Grundschulen, weiterführenden Schulen sowie der zu sichernden Vorhaltestandorte bis 2030
- Darstellung konkreter Maßnahmen/Schlüsselprojekte

Marzahn Nord



Legende:

- | | | |
|---|---|---|
|  Kita Bestand |  Grundschule geplant |  Handlungsschwerpunkt |
|  Kita geplant |  weiterführende Schule |  Handlungsschwerpunkt 2007 |
|  Grundschule Bestand |  Spielplatz geplant |  Schwerpunkt Vernetzung |

I. Infrastrukturbedarf bis 2030

- Vorhaltefläche Kita Wörlitzer Straße B-Plan 10-61 im Verfahren

II. Stadträumliche Handlungsschwerpunkte

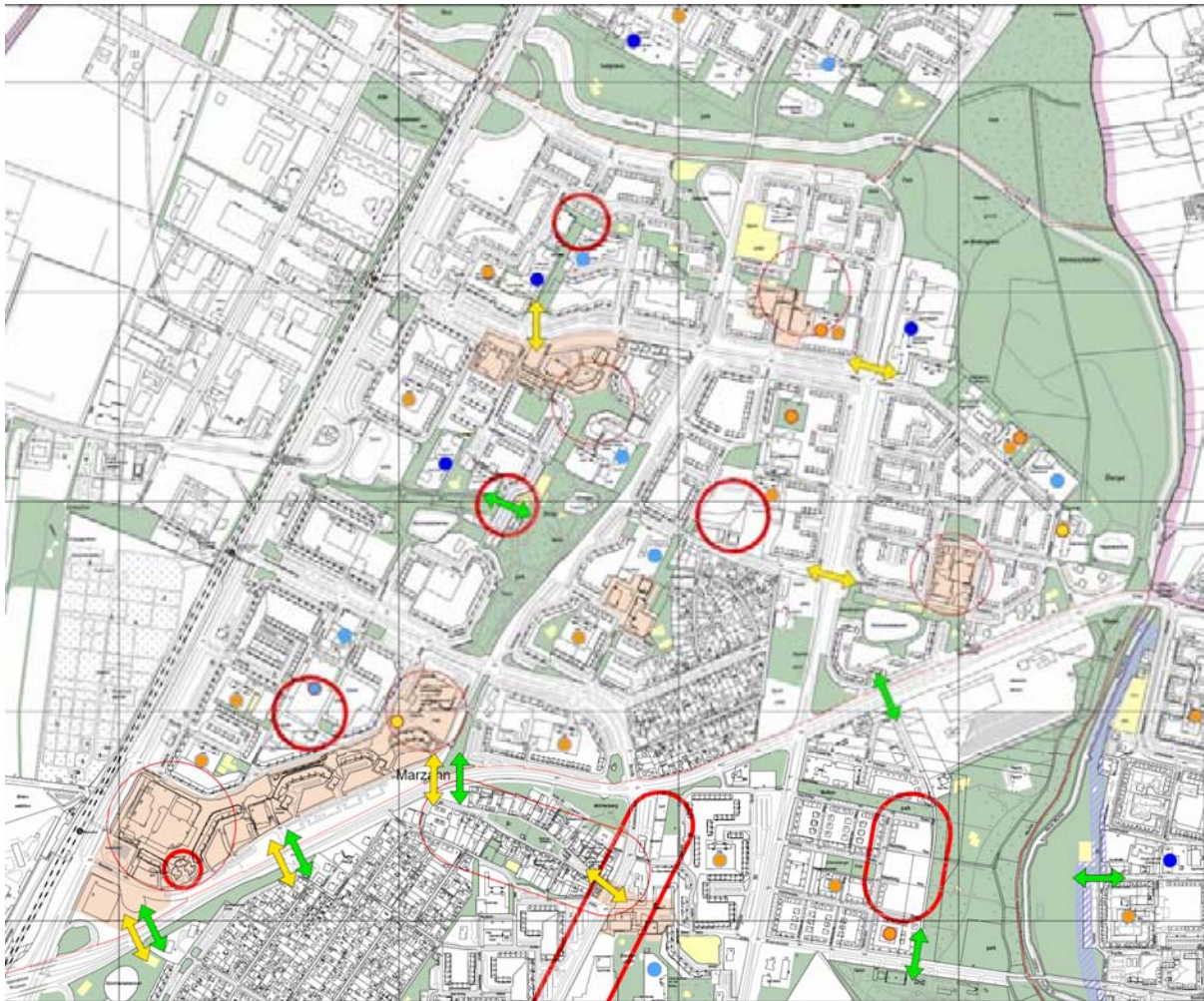
Planung

- Umfeld am Clara-Zetkin-Park
- Rückbaufläche am Clara-Zetkin-Park Prüfung Zuordnung zum Park
- Kaufhallenstandorte Rosenbecker Straße, Köthener Straße Neuordnung bzw. Aufwertung
- Schorfheideviertel-Aufwertung/Nachnutzung ehem. Kita-Grundstück










Maßnahmen

- Wegebeziehung/Querung Seelgraben im Bereich Märkische Allee bzw. Kemberger Straße zum Wuhletal
- Bewältigung der Auswirkungen der Ortsumfahrung Ahrensfelde im Bereich Märkische Allee/Klandorfer Straße

Marzahn-Mitte



Legende:

- | | | |
|---|---|---|
|  Kita Bestand |  Grundschule geplant |  Handlungsschwerpunkt |
|  Kita geplant |  weiterführende Schule |  Handlungsschwerpunkt 2007 |
|  Grundschule Bestand |  Spielplatz geplant |  Schwerpunkt Vernetzung |

I. Infrastrukturbedarf bis 2030

- Neubau Grundschule Mühlenbecker Weg / Franz-Stenzer-Straße
- Vorhaltestandorte Kita:
- Mehrower Allee, Oberweißbacher Str., Glambecker Ring
- Spielplatz Brodowiner Ring

II. Stadträumliche Handlungsschwerpunkte

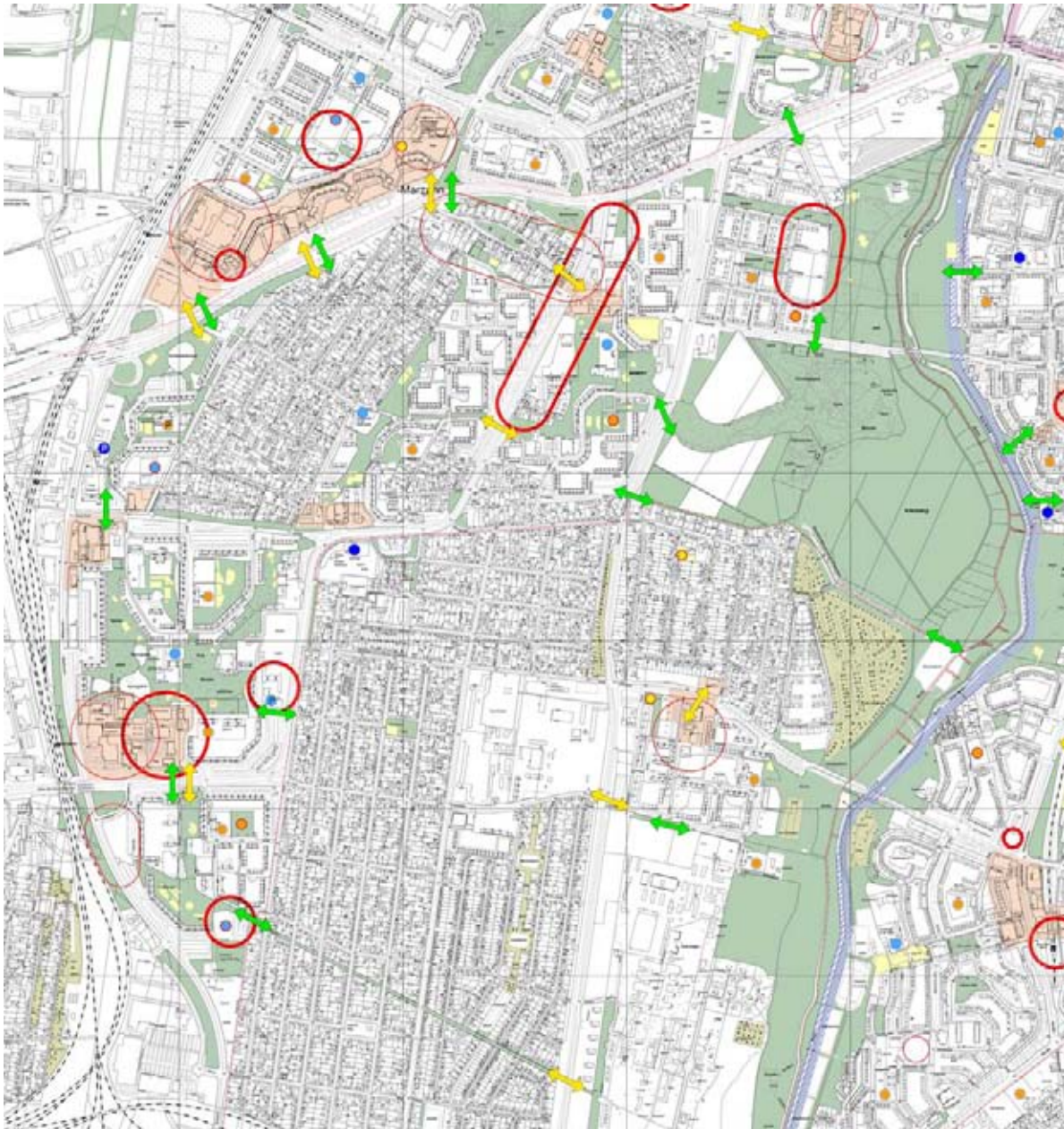
Planung

- Ringkolonnaden Entwicklung zum zentralen Infrastrukturstandort, B-Plan 10-42 im Verfahren
- Grünräumliche Vernetzung Hochzeitspark und Bürgerpark
- Rudolf-Leonhardt-Straße / Karl-Holz-Straße ehemaliger Schulstandort und Rückbaustandort Wohnungsbau, Planbedarf
- Aufwertung der öffentlichen Grünanlage im Bereich der Liebensteiner Straße










Maßnahmen

- Abriss Investruine „Grüne Terrassen“ im Bürgerpark
- Marzahner Promenade, Fortsetzung der Umgestaltung im Rahmen Aktive Zentren
- Galerie „M“, FFM bauliche Maßnahmen
- Vernetzung Marzahner Promenade / Dorf Marzahn, Qualifizierung der fußläufigen Vernetzung der Sozialräume

Marzahn-Süd Buckower Ring



Legende:

- | | | |
|---|---|---|
|  Kita Bestand |  Grundschule geplant |  Handlungsschwerpunkt |
|  Kita geplant |  weiterführende Schule |  Handlungsschwerpunkt 2007 |
|  Grundschule Bestand |  Spielplatz geplant |  Schwerpunkt Vernetzung |

I. Infrastrukturbedarf bis 2030

- 2 Vorhaltestandorte Kita: Kienbergstr., Marchwitzastr
- 2 Vorhaltestandorte Grundschulen: Südspitze und westlich Bruno-Baum-Str.

II. Stadträumliche Handlungsschwerpunkte

Planung

- Vernetzung Marzahner Promenade / Dorf Marzahn
- Wegebeziehungen Dorf Marzahn und NVZ „Am Anger“ über die Eisenacher Straße nach Hellersdorf
- Planungsbereich zwischen Landsberger Allee und Schragenfeldstr., Planungsbedarf zur Neuordnung NVZ u. vorhandener Potentialflächen
- ehemaliger Schulstandort Allee der Kosmonauten 121 / 123, Planbedarf
- Helene-Weigel-Platz – östlicher Teil, Qualifizierung des OTZ, Verknüpfung/Wegebeziehungen im Gebiet
- Landsberger Tor, östlicher Teil – städtebauliche Entwicklung nicht abgeschlossen, Anpassung notwendig










Maßnahmen

- Aufwertungsmaßnahmen im Bereich der Brücke Eisenacher Straße
- Integration „Haus des Sportes“ in einen funktionalen Zusammenhang mit den „Gärten der Welt“
- Grünvernetzung zwischen Biesdorf/Hafersteigkette und Wuhletal, Abbau von Barrieren/Heiztrasse

Hellersdorf-Nord



Legende:

- | | | |
|---|---|---|
|  Kita Bestand |  Grundschule geplant |  Handlungsschwerpunkt |
|  Kita geplant |  weiterführende Schule |  Handlungsschwerpunkt 2007 |
|  Grundschule Bestand |  Spielplatz geplant |  Schwerpunkt Vernetzung |

I. Infrastrukturbedarf bis 2030

- Vorhaltestandort Kita und Spielplatz Torgauer Straße und Kyritzer Str./Havelländer Ring
- ungedeckte Sportanlage Eilenburger Straße

II. Stadträumliche Handlungsschwerpunkt

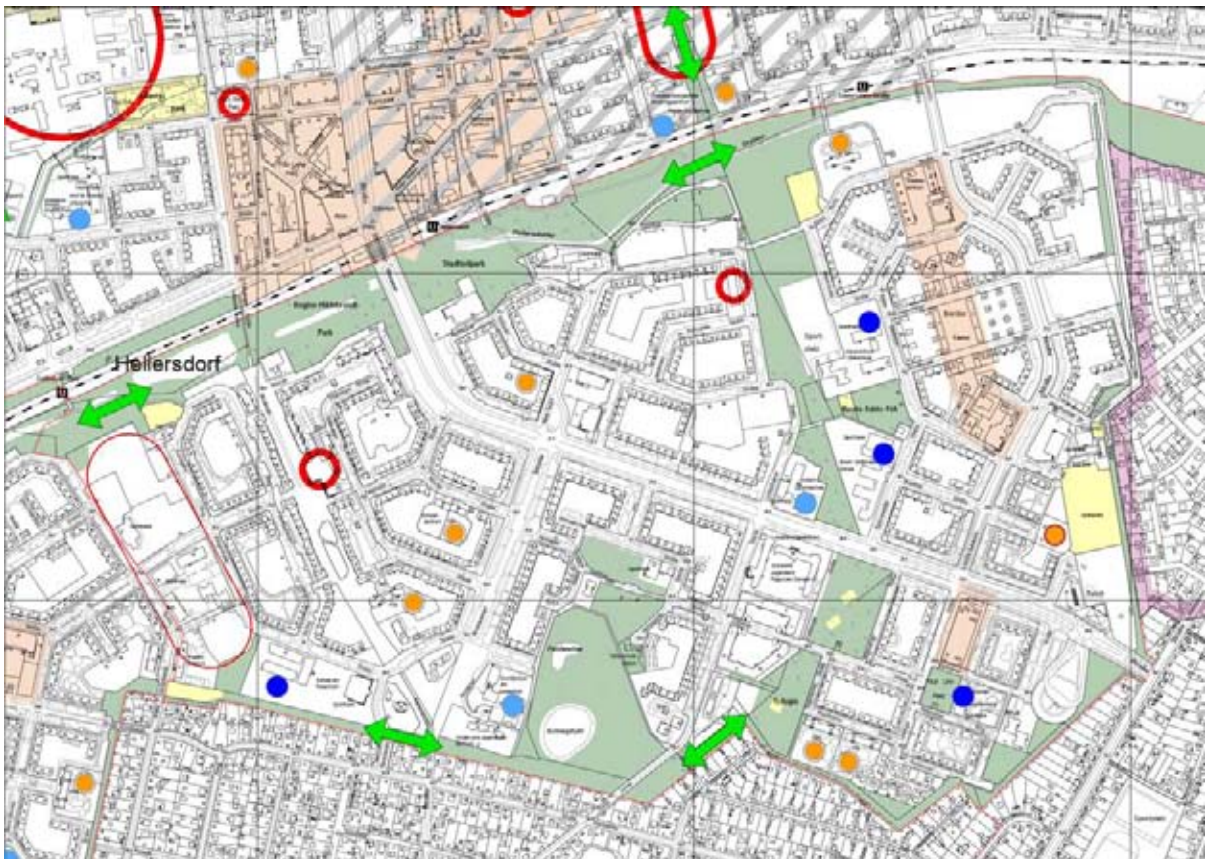
Planung

- Tangermünder Straße Nachnutzung der Rückbauflächen
- Stärkung des Infrastrukturbandes/Parktrilogie durch Neuordnung bzw. Ansiedlung von Infrastruktureinrichtungen
- Dorfkern Alt Hellersdorf städtebauliche Neuordnung, funktional-räumliche Vernetzung mit Wohngebieten, B-Plan 10-45 im Verfahren
- Funktionale Vernetzung der Grünflächen, Sportflächen, Freizeitangebote, Erreichbarkeit des Landschaftsraumes nach Brandenburg im Bereich U-Bahnhof Hönow










Maßnahmen

- Rückbaubedarf: Kyritzer Straße/Havelländer Ring städtebaulicher Missstand durch Leerstand Schulen, B-Plan 10-44
- Steuerungsverfahren für Dorfkern Alt Hellersdorf ,Koordinierung Akteure
- Grünräumliche/fußläufige Vernetzung Wuhletal-Großsiedlung

Hellersdorf-Ost



Legende:

- | | | |
|---|---|---|
|  Kita Bestand |  Grundschule geplant |  Handlungsschwerpunkt |
|  Kita geplant |  weiterführende Schule |  Handlungsschwerpunkt 2007 |
|  Grundschule Bestand |  Spielplatz geplant |  Schwerpunkt Vernetzung |

I. Infrastrukturbedarf bis 2030

- Vorhaltefläche Kita: Louis-Lewin-Straße 18, B-Plan 10-48 im Verfahren

II. Stadträumliche Handlungsschwerpunkte

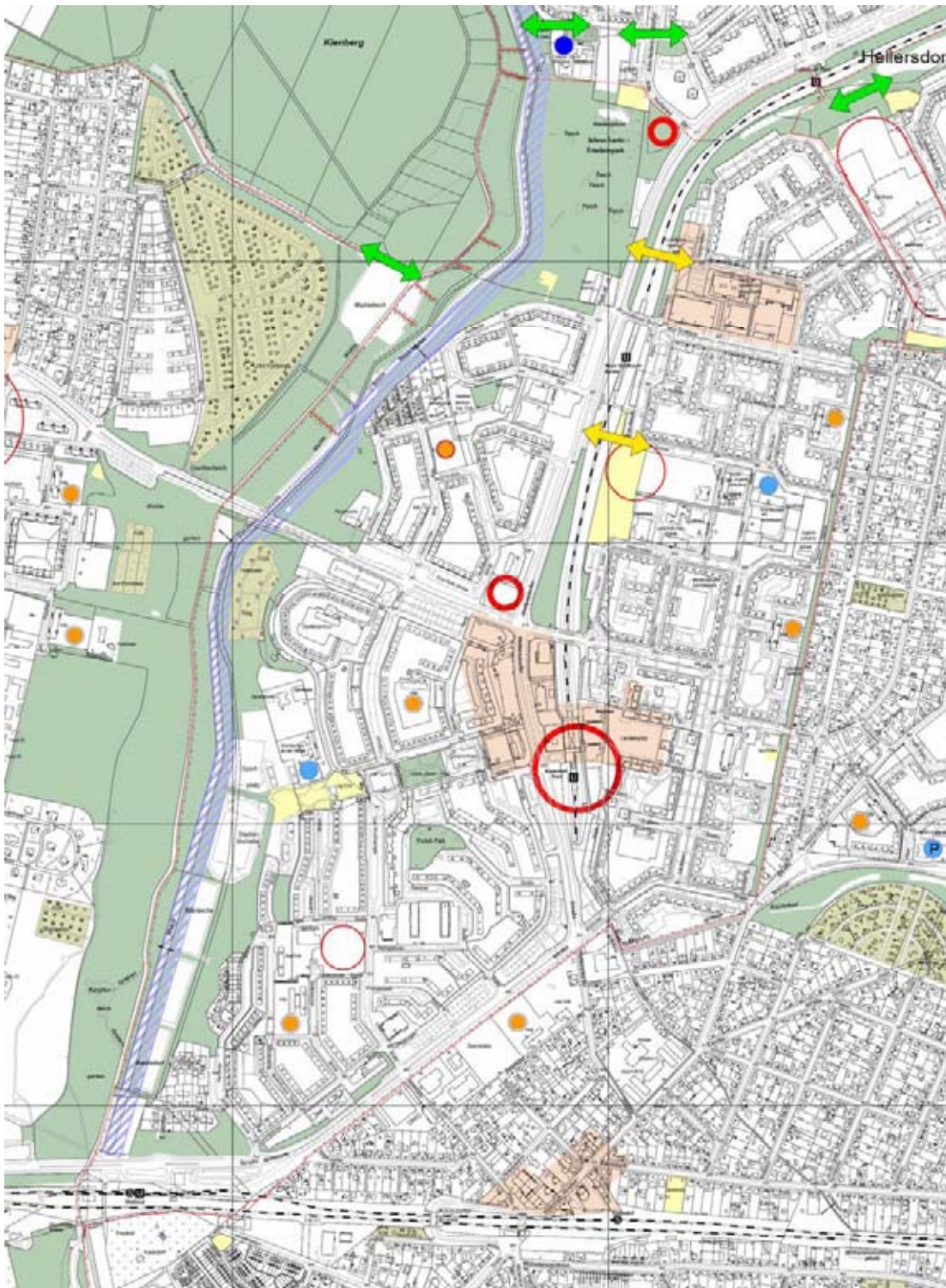
Planung

- Carola-Neher-Straße, ehemaliges Infrastrukturband, städtebauliche Neuordnung, Sicherung Grünvernetzung B-Plan 10-55 im Verfahren
- Realisierung der übergeordneten Grünverbindung Hellersdorfer Graben unter Berücksichtigung eines Radwegekonzeptes
- Seniorenheim Lichtenhainer Straße 23, städtebaulicher Missstand in Randlage zur öffentlichen Grünfläche/Parktriologie










Maßnahmen

- Vervollständigung Windschutzstreifen
- Herstellung Wegebeziehungen im Windschutzstreifen
- Verknüpfung mit dem Siedlungsgebiet

Hellersdorf-Süd



Legende:

- | | | |
|---|---|---|
|  Kita Bestand |  Grundschule geplant |  Handlungsschwerpunkt |
|  Kita geplant |  weiterführende Schule |  Handlungsschwerpunkt 2007 |
|  Grundschule Bestand |  Spielplatz geplant |  Schwerpunkt Vernetzung |

I. Infrastrukturbedarf bis 2030

- Vorhaltefläche Kita Kummerower Ring B-Plan 10-54 im Verfahren

II. Stadträumliche Handlungsschwerpunkte

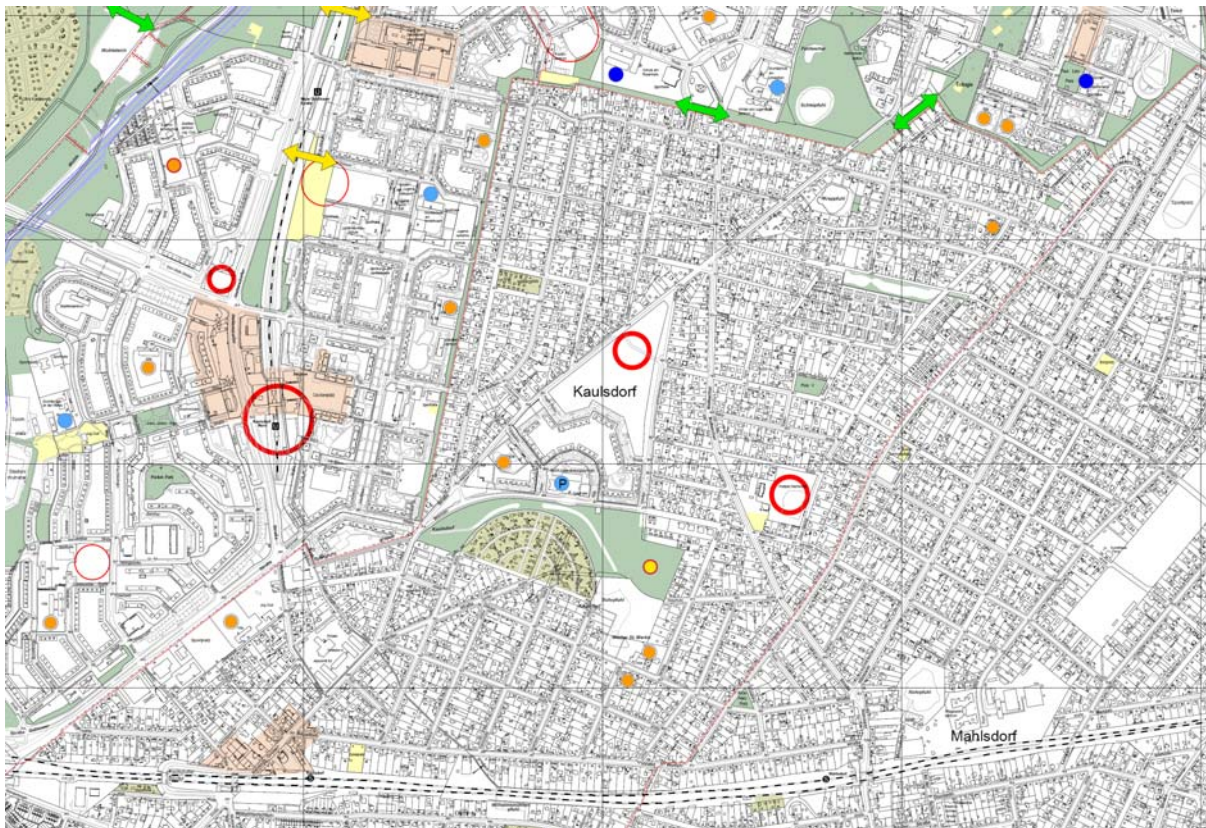
Planung

- Cecilienstraße, Ecke Hellersdorfer Straße städtebauliche Konzeption in Randlage zum OTZ Hellersdorf-Süd
- Festplatz an der Hellersdorfer Straße, Gestaltungsbedarf für eine multifunktionale Fläche
- Städtebaulicher Missstand auf dem Grundstück der ehem. Gaststätte „Mecklenburg“ Lion-Feuchtwanger-Straße in Nachbarschaft zur öffentlichen Grünfläche u. Infrastruktureinrichtungen
- grundsätzliche Problematik: Heiztrasse im Wuhletal Beeinträchtigung des Landschaftsbildes und der barrierefreien Nutzung der wohnungsnahen Grünflächen

Maßnahmen

- Grünräumliche Vernetzung Hellersdorfer Graben-Wuhletal
- Gestaltung/Qualifizierung des öffentlichen Raumes im Umfeld des U-Bahnhofes Kaulsdorf
- Anbindung an den Cecilienplatz

Kaulsdorf



Legende:

- | | | |
|---------------------|-----------------------|---------------------------|
| Kita Bestand | Grundschule geplant | Handlungsschwerpunkt |
| Kita geplant | weiterführende Schule | Handlungsschwerpunkt 2007 |
| Grundschule Bestand | Spielplatz geplant | Schwerpunkt Vernetzung |

I. Infrastrukturbedarf bis 2030

- Spielplatz Wernerstr./ Wiesengrund in öffentlicher Grünfläche

II. Stadträumliche Handlungsschwerpunkte

Planung

- Wernerbad, Neuordnung nach Aufgabe der Freibadnutzung, B-Plan-Verfahren in Aufstellung
- Kirchendreieck städtebauliche Entwicklung der Brachflächen

Maßnahmen

- Spielplatz Wernerstr./ Wiesengrund Planung/Ausführung

Anhang D //

Übersicht geplanter Maßnahmen

Bezirksregion - BZR	Maßnahme	Nord-Marzahn / Nord-Hellersdorf			Maßnahmeliste INSEK 2011/12					
		Adresse der Maßnahme		Gebietsbezug (Planungsraum) - Wirkungsgebiet	Gesamtkosten in Euro	Städtebauförderung sonstige Programme	Geförd./finanz.:	Anmerkung	Handlungsfelder	Priorität / Schlüsselprojekte (SP)
		Straße	Hausnr.							
Marzahn-Nord										
	Aufwertung der JFE "Wurzel"	Dessauer Straße	1	10010101	500.000,00	QF4	2011	GskA - Gesellschaft für sozial-kulturelle Arbeit	1	I
	Multifunktionsfläche am Grünzug Geraer Ring	Geraer Ring	30	10010101	60.000,00			Bürgerhaushalt	4	II
	Nachrüstung und Aufwertung des Schwarzwurzelparks	Schwarzwurzelsstraße	36	10010101	60.000,00			Bürgerhaushalt	4	II
	Quartiersschule Selma Lagerhög-GS	Wörlitzer Straße	31	10010102	100.000,00	STU/ A+	2011	2011: Konzept ; 2012: Moderiertes Umsetzungsexperiment; 2013 Moderierter Versteigerungsprozeß	1	I/SP
	Bauliche Umsetzung Quartiersschulkonzept Selma Lagerhög-GS	Wörlitzer Straße	31	10010102	100.000,00	STU	2011	Bauliche Umsetzung erster Maßnahmen	1	I/SP
	Umbau Jugendclub in eine Kita, Dach, Fassade, Freifläche	Flämingsstraße	14	10010102	500.000,00		2012	Fertigstellung Sanierung insb. Dach, 2. BA, 1. BA 338.000 € finanziert aus Eigenanteil Fachamt (Jug) und U 3	1	I
	10. Schule (ehem. Dahlmann-SO), Sanierung SG/ Aufwertung	Flämingsstraße	16	10010102	2.357.000,00		2013	2. und 3. BA (1. BA STU PJ 2010 942.928,00) Fortführung der Maßnahme	1	II
	10. Schule (ehem. Dahlmann-SO), Sanierung SG/ Aufwertung	Flämingsstraße	18	10010102	3.300.00,00		2015	1.BA I-Planung 2011-2015, 2.BA Schulsanierungsprogramm, Fenstersanierung über Bauunterhaltung erfolgt	1	III
	J.-J. Hecker OS, Schulfreifläche einschl. Sportfläche	Hohenwalder Straße	13	10010102	800.000,00		2014	Abst. Stapl.Schul/Sport; Abschluß nach Erneuerung Schulgebäude	1	IV
	behindertengerechte Eingangsgestaltung, energetische Verbesserung (Fenster, Türen) "Haus Windspiel"	Golliner Straße	4-6	10010102	60.000,00	QF 4	2011	Aufbau Ost e.V., Verbundprojekt mit Neugestaltung Spielplatz	1,3	I
	Paavo Nurmi -Grundschule Schulhof	Schorfheidestraße	42	10010102	120.000,00		2012	letzter (6.) BA, Umschichtungen aus QF 4 nicht möglich	1	II
	Jugendzentrum und Kita, Fassadensanierung / Aufwertung	Märkische Allee	414	10010102	300.000,00		2015	Geschätzte Summe 405.000 für Fassade und Fenster - Fenster bereits erneuert	1,3	III
	Mütter - Wohnen (Wohnprojekt für alleinerziehende Mütter)			100102	230.000,00	STU/ A+	2011	degewo-Modellprojekt 2011/(12/13 genehmigt A+ 06/11	3	I
Marzahn-Mitte										
	Außenanlagen Thüringen OS	Liebensteiner Straße	24	10010204	142.678,00	STU	2010		1	I
	Modernisierung und Umbau Schulgebäude Thüringen-OS, Haus 3	Liebensteiner Straße	24	10010204	2.644.000,00			I-Planung ab 2012-2015??	1	II
	Gemeinschaftsschule Thüringen-OS-Bettelheim-GS, Sanierung der Sporthalle	Schleusinger Straße	17	10010204	1.025.000,00	STU	2011		1	I
	Beleuchtung des Fuß- und Radweges zwischen Eichcenter und Wuhletalstraße			10010205				Bürgerhaushalt	4	II
	Kiezhaus Marzahn, Plattenverbund	Glambecker Ring	80-82	10010205	900.000,00			energetische Fassadensanierung, Gestaltung des Kiezhausgartens, Leichtbau-Fertigteilpavillon, behindertengerechte Zugänglichkeit (ggf.Aufzug), Neugestaltung des Veranstaltungsraumes einschl. Sanitärtrakt	3	II
	Gestaltung Schulfreiflächen mit Sportanlagen	Parsteiner Ring	24	10010205	230.000,00	STU	2011	2012, aus INSEK 2007	1	I
	Wilhelm-Busch-GS, Modernisierung und Umbau	Parsteiner Ring	24	10010205	3.350.009,00		2011	I-Planung 2011-14; aus INSEK 2007	1	I
	Neue Grundschule, Gestaltung der Außenanlage	Parsteiner Ring	46	10010205	795.000,00		2015	Schulgebäude aus I-Planung, Freifläche 6.616 qm Schul- und Sportanlage	1	III

Handlungsfelder
 1. Bildung, Jugend, Ausbildung
 2. Arbeit und Wirtschaft
 3. Kultur, Gemeinwesen, Integration
 4. Quartiere und öffentlicher Raum

		Nord-Marzahn / Nord-Hellersdorf			Maßnahmeliste INSEK 2011/12					
Bezirksregion - BZR	Maßnahme	Adresse der Maßnahme		Gebietsbezug (Planungsraum) - Wirkungsgebiet	Gesamtkosten in Euro	Städtebauförderung sonstige Programme	Geförd./finanz.: Pro-gramm-jahr	Anmerkung	Handlungsfelder	Priorität / Schlüsselprojekte (SP)
		Straße	Haus-nr.							
	Städtebauliches Gutachten Nachnutzung Rückbaufläche	Rudolf-Leonhardt-Straße/Karl-Holtz-Platz		10010206	25.000,00		2012	Vorbereitung B-Plan	4	II
	Wohnumfeldverbesserungen	Max-Herrmann-Straße	2-4	10010206	60.000,00	QF4		Marzähnen e.V. und Klug im Alter e.V.	1,3	II
	Südliche Ringkolonnaden, Stadumbauwerkstatt, Planungs- und Beteiligungsverfahren für Nachnutzungskonzept Rückbauflächen 2.Teil	Max-Herrmann-Straße	5	10010206	8.000,00	StU	2011	ist erfolgt	1	I/SP
	Quartiersschule Karl-Friedrich-Friesen GS	Max-Herrmann-Straße	5	10010206	230.000,00	ATU/ A+	2011	2011: Konzept ; 2012: Moderiertes Umsetzungsexperiment; 2013 Moderierter Verstedigungsprozeß	1	I/SP
	Quartiersschule Karl-Friedrich-Friesen GS, Aufwertung und Erweiterungsbau	Max-Herrmann-Straße	5	10010206	1.800.000,00	StUO	2011	2011-13	1	I/SP
	Turnhalle Karl-Friedrich-Friesen-Grundschule	Max-Herrmann-Straße	5	10010206	1.250.000,00		2015	Summe entspricht Sanierung, Prüfung ob Abriss oder Neubau (3.950.000,00), Mehrfachnutzung quartiersoffen	1,3	I/SP
	Abriss Invest-Ruine am Bürgerpark, anschl. Freiflächensanierung (Grüne Terrassen)			10010206	400.000,00			Erhalt unklar, Evtl. Handwerkerhaus - Abst. Stapl./ÖkStadt	2,4	I
	Familiengarten und Kita DRK-Kinder,Jugend und Spielplatz - Familienzentrum Neugestaltung der Außenanlagen	Sella-Hasse-Straße	19/21	10010206	80.000,00	QF4		DRK Kreisverband Berlin-Nordost e.V. Über QM Mehrower Allee	1,3	I
	KJHZ Marzahn-Mitte, Fassade und Fenster	Sella-Hasse-Straße	19/20	10010206	820.000,00		II	Café, Rettungswege, Garten über QF 4. Eigenmittel DRK + U3 für Kitabereich, Standort unabdingbar, kein Ausweichprojekt vorhanden.	1,3	II
	Gestaltung Grünzug Alter Rüsternweg (am "kleinen Stern") inkl. Spielplatz Sella-Hasse-Straße	Sella-Hasse-Straße / Alfred-Döblin-Straße		10010206	1.136.000,00			Abst. Stapl, NatUm	4	III
	Fertigstellung der Erweiterung Hochzeitspark	Ludwig-Renn-Straße	16	10010206	560.000,00		2013	Rückholung aus dem LFB erfolgt.	3,4	II
	Freizeitforum Marzahn (FFM, soziokulturelle Bildungsstätte: Fassaden- und Dachsanierung)	Marzahner Promenade	51-55	10010207	2.500.000,00			Abst.Stapl/Jug; Hohe Priorität im Bereich des "Aktiven Zentrums"; I-Planung gezielte Zuweisung beantragt ; Investition für Brandschutz 8 Mio € 2011-14; Betreiberkonzept qualifizieren, Sanierungsbedingungen klären	1,3	I/SP
	Galerie M: Sanierung und Aufwertung	Marzahner Promenade	13	10010207	2.000.000,00		2014	einzige kommunale Galerie des Bezirks; Abst.Stapl/Bild/Kult; Hohe Priorität im Bereich des Aktiven Zentrums/Mietobjekt DEGEWO	3	I/SP
	Städtebauliches Gutachten, Nachnutzung von Rückbauflächen in Vorbereitung des Schulneubaus Peter-Pan-GS und bereits gesicherte Wegeverbindung	Stolzenhagener Straße / Mühlenbecker Weg		10010207	25.000,00		2012	Vorbereitung des Neubaus aus I-Mitteln, einordnung Weg	1,4	I
	Ersatz-Neubau Peter-Pan-Grundschule	Stolzenhagener Straße	9	10010207	10.452.000,00		2013	I-Planung ab 2013, Stellungnahme SenFin positiv	1	I
	Urbane Landwirtschaft in Schulgärten	Stolzenhagener Straße		10010207	53.000,00	STU/ A+	2011	A+ genehmigt 06/11	3,4	I
	Modernisierung und Umbau GS am Bürgerpark	Jan-Petersen Straße	18	10010207	3.800.000,00		2012	I-Planung ab 2012	1	I
Verflechtungsbereich Bitterfelder Straße										
	Circulum - Kinder- und Jugendzirkusprojek, Gebäudesanierung ehem. Turnhalle	Otto-Rosenberg Straße	2	10010203	1.650.000,00		2013	Abst. Stapl/Jug; 1, BA TH 810.000 angemeldet im QF 4 QM Mehrower Allee Sanierung Turnhalle und Aufwertung Freifläche	1	II

Handlungsfelder
1: Bildung, Jugend, Ausbildung
2: Arbeit und Wirtschaft
3: Kultur, Gemeinwesen, Integration
4: Quartiere und öffentlicher Raum

Bezirksregion - BZR	Maßnahme	Nord-Marzahn / Nord-Hellersdorf		Maßnahmeliste INSEK 2011/12						
		Adresse der Maßnahme		Gebietsbezug (Planungsraum) - Wirkungsgebiet	Gesamtkosten in Euro	Städtebauförderung sonstige Programme	Geförd./finanz.: Programm-jahr	Anmerkung	Handlungsfelder	Priorität / Schlüsselprojekte (SP)
		Straße	Haus-nr.							
	Circulum - Kinder- und Jugendzirkusprojekt, Freifläche und Zaun/Hecke	Otto-Rosenberg Straße	2	10010203	165.000,00		2013	Schätzung durch NatUm	1	II
Marzahn-Süd										
	Barrierefreie Gestaltung Haupteingang Springpfuhlpark (Schwimmhalle)			10010309	600.000,00		2014	Abst. Stapl, NatUm; hohe Priorität in Nachfolge der Gestaltung des Park mittels anderer Programme	4	II
	Sanierung und Instandsetzung des Bürodienstgebäudes Helene-Weigel-Platz (Altes Rathaus Marzahn)	Helene Weigel-Platz	9	10010309	6.000.000,00		2015	Beachtung energetischer und denkmalpflegerischer Gesichtspunkte; I-Planung ab 2015 beantragt	4	II
	Kita und Jugendzentrum Pappelhof; Sanierung und Aufwertung, Dach, Fassade, Heizung	Murtzaner Ring	70-72	10010309	800.000,00		2012	Schaffung von 160 Kita-Plätzen in Marz.-Süd	1,3	I
	Rückbau eines leerstehenden Schulgebäudes (Ruine)	Allee der Kosmonauten	121	10010309	650.000,00	STU	2011	Rückbau durch LFB, Beseitigung städtebaul. Mißstand	4	II
	Städtebauliche Gutachten, Nachnutzung von Rückbauflächen	Allee der Kosmonauten	121	10010309	5.000,00		2012	Vorbereitung eines B-Planes	4	II
	Aufwertung Bildungsstätte KulturGut Marzahn	Alt-Marzahn	23	10010310	700.000,00		2014	Abst.Stapl, Bild/Kult; 200.000 für Brandschutz bereits aus Investitionsmitteln I-Planung für 2013, Planungsmittel 28.000 aus STU 2010	1,3	I/SP
	Gestaltung des Grünzugs an der Fichtelbergstraße Zwischen Rebhuhnweg und Blenheimstraße)	Rebhuhnweg		10010310	346.000,00		2014		4	IV
	Gestaltung Grünzug Kienbergstraße (GS an der Mühle)	Kienbergstraße	59	10010310	360.000,00			Abst. Stapl. NatUm, hohe Priorität nach Infrastrukturrückbau	4	IV
	Jugendfreizeiteinrichtung Klinik, Sanierung und Aufwertung, Anbau	Bruno-Baum-Straße	56	10010310	405.000,00		2014	Teilfinanzierung aus BU,Dach und Anbau Lagerraum erforderlich	1,3	II
	Grundschule an der Geißenweide Außenanlagen	Amanlisweg	40	10010310	80.000,00		2012	Fertigstellung Schulhoffläche für Hortbereich, 4. und letzter BA, (2. u. 3.BA bereits in PJ 2010 STU)	1	I
	Grundschule an der Geißenweide - Quartiersschule	Amanlisweg	40	10010310	200.000,00			Prozess über 3 Jahre: Konzept ; Moderiertes Umsetzungsexperiment; Moderierter Versteigerungsprozeß	1	II
Brückenschläge Wuhlebereich										
	Wuhlebrücke als Fußwegeverbindung LandsbergerTor - Schulweg Gymnasium + Sekundarschulen				90.000,00		2012	INSEK 1. workshop. Abst. Stapl, NatUm; aus Ausgleichsmitteln Landsberger Tor + 225.000 €	1,4	I/SP
	Geh- und Radwege, Fahrbahnen Eisenacher Straße				860.000,00		2014	Tief: ein Gesamtneubau der Brücke wird erwogen (anstelle von 6 Brücken) da Hauptbrücke sanierungsbedürftig; Erneuerung Eisenacher Straße in I-Planung ab 2015 ohne Brückenneubau; Klärung Gesamtfinanzierung erforderlich	4	I/SP
	Wuhlebrücke als Fußwegeverbindung vom Cecilienviertel zur GS an der Wuhle, Teterower Ring				500.000,00		2013	1. Workshop INSEK; Summe aus Vergleichsobjekt zuzügl. Wegeanbindung	1, 4	I/SP
Hellersdorf-Nord										
	Jean-Piaget-Schule, Gestaltung Schulfreifläche	Mittenwalder Straße	5	10020412	216.000,00		2014	Abst.Stapl. Schul/Sport, Schulfreifläche Abschluß Schulhoferneuerung	1	III
	Jean-Piaget-Schule, Verbinderbau mit Aufzug und Behinderten- WC	Mittenwalder Straße	5	10020412	600.000,00		2012	Abau II 12 liegt vor, Herstellung Behindertengerechtigkeit	1	II
	Wirtschaftlichkeitsuntersuchung Haus Babylon, Sanierung oder Neubau	Klausdorfer Straße	8	10020412	10.000,00		2012	Vorbereitung Sanierung, Neubau Standort für Haus Babylon	1,3	I/SP

Handlungsfelder
 1. Bildung, Jugend, Ausbildung
 2. Arbeit und Wirtschaft
 3. Kultur, Gemeinwesen, Integration
 4. Quartiere und öffentlicher Raum

Bezirksregion - BZR	Maßnahme	Nord-Marzahn / Nord-Hellersdorf			Maßnahmeliste INSEK 2011/12					
		Adresse der Maßnahme		Gebietsbezug (Planungsraum) - Wirkungsgebiet	Gesamtkosten in Euro	Städtebauförderung sonstige Programme	Geförd./finanz.: Programm-jahr	Anmerkung	Handlungsfelder	Priorität / Schlüsselprojekte (SP)
		Straße	Haus-nr.							
	Sanierung Haus Babylon	Klausdorfer Straße	8	10020412	1.800.000,00		2013	Interkulturelle Arbeit - Grundsätzliche Sanierung oder anderer Standort - evtl. teilw. Kitanutzung	1,3	I/SP
	Jugendfreizeitstätte Joker, Sanierung und Aufwertung	Alte Hellersdorfer Straße	3	10020413	800.000,00		2014	WC-Bereiche, Anbau wg. Platzmangel, Dach bereits aus BU erneuert	1,3	II
	Dachsanierung der JFE "Haus Sonneneck"	Alt Hellersdorf	29 / 31	10020413	180.000,00	STU	2011	2012; aus INSEK 2007	1	I
	Durchwegung Raniser Weg (Gothaer Straße - Alte Hellersdorfer Straße)	Gothaer Straße		10020413	300.000,00		2014	Abst. Stapl., Tief; Im Zusammenhang mit der Entwicklung Gut Hellersdorf, keine singuläre Maßnahme	4	II
	Neugestaltung Gothaer Platz	Gothaer Straße	49	10020413	400.000,00			Abst. Stapl./Tief; hohe Priorität Neugestaltung Nahversorgungszentrum, im Zusammenhang mit Gutsentwicklung	4	III
	Neugestaltung Quartiersplatz Havelländer Ring im "Grünen Band"	Havelländer Ring		10020413	300.000,00			Abst. Stapl./Tief; hohe Priorität gemäß Gutachten "Grünes Band"	4	IV
	Kinderforscherzentrum Helleum 1. Modul	Kastanienallee	59	10020413	530.000,00	QF 4	2011	Standortstudie und Planungsleistungen separat finanziert, Fertigstellung 1. Modul 2012	1	I/SP
	Kinderforscherzentrum Helleum 2. Modul	Kastanienallee	59	10020413	480.000,00			Fertigstellung 2. Modul 2012 ff	1	I/SP
	Außenbereich Helleum als Kinderforscherbereich	Kastanienallee	59	10020413	190.000,00	STU	2011	2011: Teilungsworkshop, 2012: Umsetzung Nach Fertigst. 1. Modul Helleum	1	I/SP
	Pustebume-GS, Moderierter Entwicklungsprozess Quartiersschule	Kastanienallee	118	10020413	30.000,00	STU/ A+	2011	Prozess über 3 Jahre: Konzept ; Moderiertes Umsetzungsexperiment; Moderierter Versteigerungsprozeß	1	I/SP
	Pustebume-GS Gesamtsanierung/Aufwertung ohne Turnhalle	Kastanienallee	118	10020413	3.000.000,00		2014	Abst. Stapl./Schul/Sport, geschätzter Betrag aus Vergleichsobjekt, Präzisierung der Kosten nach Anforderungen für Quartiersschule	1	I/SP
	Pustebume-GS, Turnhallensanierung	Kastanienallee	118	10020413	1.200.000	QF 4	2011	Grundsanierung erforderlich, 1. BA aus QF4 780 T€, 2. BA QF4 beantragt	1	I/SP
	Umbau Spielplatz Zossener Straße im Wuhlebereich	Zossener Straße	50	10020413	150.000,00			Wegeanbindung an Wuhleweg, NatUm; I-Planung 2011	1,4	III
	Fertigstellung Kurt-Weill-Platz, Flurstück 101	Kurt-Weill-Platz		10020414	283.000,00		2013	Abst.Stapl. NatUm, Umsetzung mit QM und erweiterter Bewohnerbeteiligung; Evtl. QF 4	4	I
	Spielplatz Helle Mitte			10020414	220.000,00		2016	hohes Spielplatzdefizit, Standortklärung erforderlich, ca. 2.200 qm	1,4	IV
	Turnhalle	Tangermünder Straße	107	10020415	95.000,00	STU/ A+	2010	Rückbau ist erfolgt	4	I
	Städtebauliches Gutachten, Nachnutzung von Rückbauflächen	Tangermünder Straße	107	10020415	25.000,00		2012	Vorbereitung eines B-Planes	4	II
	Drachenplansche Aufwertung des Wasserspielplatzes	Zerbster Straße	97	10020415	51.200,00			Abstimmung des QM Hellersdorfer Promenade	1,4	II
	Erhaltungssatzung Hellersdorfer Promenade			10020415	10.000,00			BVV-Beschluss	4	IV
	Bücherwurm-Schule am Weiher, Hortspielplatz	Eilenburger Straße	6/8	10020416	155.000,00		2013	Herstellung des Hortspielbereiches	1	III
Hellersdorf-Ost										
	VHS Mark-Twain-Straße, behindertengerechte Zugänglichkeit, Personenaufzug, WC	Mark-Twain-Straße	27	10020517	350.000,00	STU	2011	Bild/Kult, 2011	1	I
	Melanchthon-Gymnasium Schulhofsanierung	Adele-Sandrock Straße	73	10020517	850.000,00		2013	Abst. Stapl. Schul/Sport; Abschluß nach Sanierung Schulgebäude	1	III
	Flächengestaltung nach Rückbau 2. BA	Sebnitzer Straße	6-8	10020517	130.000,00		2012	Abst. Stapl. NatUm 8.800 qm Fertigstellung	4	I

Handlungsfelder
1. Bildung, Jugend, Ausbildung
2. Arbeit und Wirtschaft
3. Kultur, Gemeinwesen, Integration
4. Quartiere und öffentlicher Raum

Bezirksregion - BZR	Maßnahme	Nord-Marzahn / Nord-Hellersdorf			Maßnahmeliste INSEK 2011/12						
		Adresse der Maßnahme		Gebietsbezug (Planungsraum) - Wirkungsgebiet	Gesamtkosten in Euro	Städtebauförderung sonstige Programme	Geförd./finanz.: Pro-gramm-jahr	Anmerkung	Handlungsfelder	Priorität / Schlüsselprojekte (SP)	
		Straße	Haus-nr.								
	Gestaltung Windschutzstreifen Jänschwalder- Riesaer Straße einschl. Radweg	Jänschwalder - Riesaer Straße		10020517	412.000,00			2012	Abst. Stapl. NatUm, letztes Teilstück Windschutzstreifen 9.500 qm, Verknüpfung Radwege	4	I
	Aufwertung und Gestaltung Hellersdorfer Graben, letzter Bauabschnitt mit Radweg	Riesaer bis Hoyerswerdaer Straße		10020517	582.750,00			2013	Fertigstellung der Gesamtmaßnahme Hellersdorfer Graben, Radweg 2.3331m, 2,50 m breit	4	I
	Spielplatzsanierung, Aufhebung der Sperrung	Albert-Kuntz-Straße	gegenüber 24	10020517	100.000,00			2012	4.395 qm, Bolzplatz dereit gesperrt, Spielplatz für Kinder bis 18 Jahre, ggf. Mittel zur Gefahrenbeseitigung	1	II
	Jugendfreizeiteinrichtung U 5 Sanierung / Aufwertung	Auerbacher Ring	25	10020519	1.000.000,00			2013	wichtiger Standort in Hellersdorf-Ost, Schaffung von Kita-Plätzen Planung Eigenmittel Fachamt (Jug)	1,3	I
	Neubau Südl. Teil Boulevard Kastanienallee (Verbindung GS Hellersdorf - Kaulsdorf)	Kastanienallee		10020519	268.000,00			2012	Abst. Stapl, Tief m(Ausführungsplanung liegt vor); Städtebaulicher Mißstand	4	I
	Rückbau eines leerstehenden Schulgebäudekomplexes	Carola-Neher Straße	61/65	10020519	850.000,00			2012	Rückbau durch LFB, Beseitigung städtebaulicher Mißstand, B-Plan vorhanden, EFH	4	I
	Rückbau Kita	Carola-Neher-Straße	69-71	10020619	150.000,00	STU / A+		2010	Rückbau ist erfolgt	4	I
	Aufwertung Kinder- und Jugendzentrum	Nossener Straße	67 / 68	10020519	327.000,00	STU		2011	2012, Fertigstellung, aus INSEK 2007	1	I
	Quartiersschule Grundschule am Schleipfuhl	Nossener Straße	85	10020519	200.000,00				Prozess über 3 Jahre: Konzept ; Moderiertes Umsetzungsexperiment; Moderierter Verstehtigungsprozeß	1	II
	Neubau eines Sportfunktionsgebäudes Lichtenhainer Straße	Lichtenhainer Straße	16	10020519	950.000,00			2014	Schul/Sport I-Planung verschoben in 2014-15	1	II
Hellersdorf-Süd											
	Umbau und Sanierung Kiezsporthalle	Feldberger Ring	17	10020620	1.095.000,00	STU		2011	2012-13; aus INSEK 2007	3	III
	Gestaltung Schulfreiflächen nach Rückbau	Erich-Kästner-Straße	64	10020621	180.000,00	STU		2011	2012, aus INSEK 2007	4	I
	Quartiersschule Grundschule am Hollerbusch	Erich-Kästner-Straße	64	10020621	200.000,00				Prozess über 3 Jahre: Konzept ; Moderiertes Umsetzungsexperiment; Moderierter Verstehtigungsprozeß	1	II
	Sanierung und Instand-setzung des Bürodienstgebäudes Etkar-Andre-Straße- Haus der Gesundheit	Etkar-Andre-Straße	8	10020621	6.000.000,00			2015	I-Planung ab 2015 beantragt	2	II
	Spielplatzgestaltung an der Wuhle	Boizenburger Straße	57 A	10020622	425.000,00			2015	Abst. Stapl, NatUm; hohe Priorität gemäß bezirklicher Spielplatzplanung	1	III
	Abriss und Ersatzneubau Turnhalle, Grundschule an der Wuhle	Teterower Ring	79	10020622	3.500.000,00			2015	Schul/Sport I-Planung ab 2015 beantragt	1	II
	Kita Teterower Ring 34-36, Dialog e.V.	Teterower Ring	34-36	10020622	115.000,00			2015	Antrag über U 3	1	III
	Spielplatz Rotes Viertel	Lily-Braun-Straße	52	10020623	275.000,00			2013	Spielplatz auf ehem. Schulstandort, B-Plan liegt vor, 2.500 qm, Kinder bis 18 jahre	1,4	III
PLR Kaulsdorf - Nord											
PLR Buckower Ring											
Verflechtungsbereich Oberfeldstraße											
	Aufwertung Musikschule Innenbereich	Maratstraße	182	10030724	200.000,00			2012	Abst. Stapl, Bild/Kult; umfassende Energetische Sanierung in I-Planung 940.000 in 2015	1	I

Handlungsfelder
 1. Bildung, Jugend, Ausbildung
 2. Arbeit und Wirtschaft
 3. Kultur, Gemeinwesen, Integration
 4. Quartiere und öffentlicher Raum

		Nord-Marzahn / Nord-Hellersdorf			Maßnahmeliste INSEK 2011/12					
Bezirksregion - BZR	Maßnahme	Adresse der Maßnahme		Gebietsbezug (Planungsraum) - Wirkungsgebiet	Gesamtkosten in Euro	Städtebauförderung sonstige Programme	Geförd./finanz.: Pro-gramm-jahr	Anmerkung	Handlungsfelder	Priorität / Schlüsselprojekte (SP)
		Straße	Haus-nr.							
	Neubau eines Sportfunktionsgebäudes für die Johann-Strauß-Grundschule Cecilienstraße	Cecilienstraße	81	10030724	3.870.000,00			BPU in Bearbeitung, hohe Priorität, ab 2011	1	II
Übergeordnetes Straßennetz										
	Neubau der nördlichen Fahrbahn und des nördlichen Rad- und Gehweges der Landsberger Allee zwischen eicher Chaussee und Blumberger Damm				2.750.000,00		2012	Tief I-Planung ab 2012	4	
	Neubau der Landsberger Allee zwischen Blumberger Damm und Kiebitzgrund				10.880.000,00		2014	Tief I-Planung ab 2014	4	
	Neubau der Hellersdorfer Straße zwischen Neue Grottkauer Straße und Kastanienallee				6.800.000,00		2014	Tief I-Planung ab 2014	4	
	Neubau Alte Hellersdorfer Straße von Neuruppiner Straße bis Kastanienallee (Gut Hellersdorf)				800.000,00		2011	Tief I-Planung 2011	4	
	Ersatzneubau der Eisenacher Straße von Blumberger Damm bis Gothaer Straße				5.200.000,00			Tief I-Planung verschoben nach 2016; s.a. Verbindung mit Brückenschläge über die Wuhle	4	
	Direktanbindung (Nord-Ost-Anbindung) - TV nach Süden zum BER							Bereits im INSEK 2007 dargestellte Notwendigkeit - Insbesondere im Zusammenhang mit Job-Konzentration am BER	4	
	Überholung Radwegenetz (Alte Radwege 1,00m - neue Breite 1,60m)				1.200,00			Tief , Finanzierung ungesichert, evtl. Finanzierung berlinweites Radwegeprogramm	4	
Stadtteilübergreifend										
	Zukunfts- und Gesundheitschancen sozial benachteiligter Kinder und Jugendlicher verbessern			x	444.000,00	STU / A+	2010	Schwerpunkt: Gesundheit rund um die Geburt	1	I
	Kommunikationsstrategie			x	63.000,00	STU / A+	2010	Kommunikation und Öffentlichkeitsarbeit (Newsletter, Projektmappe) - Gebietsbeauftragte	3	I
	Urbane Landwirtschaft in Schulgärten und auf Brachflächen			x	53.000,00	STU / A+	2011	Brachflächennutzung, zugl. In Zusammenarbeit mit der TU Berlin Lehrgärten für Schüler: Gesunde Ernährung, Gartenbau_ Pilotprojekt Marzahn-Mitte Stolzenhagener Straße 2011	1,4	I
	Urbane Landwirtschaft in Schulgärten und auf Brachflächen			x	120.000,00			Brachflächennutzung, zugl. In Zusammenarbeit mit der TU Berlin Lehrgärten für Schüler: Gesunde Ernährung, Gartenbau_Fortführung nach Pilotprojekt	1,4	I
	Brachflächenkataster für den Aktionsraum			x	15.000,00			Problem Brachflächen wie von QM Hell.Prom. Bereits benannt.Aktualisierung und Fortschreibung des Brachflächenkatasters aus dem "Neuland"-Projekt als Grundlage für einen kreativen Umgang mit diesen Flächen, Stapl.	4	II
	Studie Handwerkerhaus			x	10.000,00	STU / A+	2011	aha büro für zukunftsfähige entwicklung und kommunikation genehmigt A+ 06/2011	2	I
	Studie Menschen mit Behinderung			x	40.000,00	STU / A+	2011	Sozialwissenschaftliches forschungszentrum Berlin-Brandenburg e.V.	3	I
	Bestandsaufnahme von "Stolperstellen" im Stadtraum als Vorstudie für Barrierefreiheit			x	20.000,00			INSEK-Workshop 3; Behindertenbeauftragter, agens e.V. Bestandsaufnahme liegt teilweise vor, Vervollständigung aktionsraumweit	3,4	II

Handlungsfelder
1: Bildung, Jugend, Ausbildung
2: Arbeit und Wirtschaft
3: Kultur, Gemeinwesen, Integration
4: Quartiere und öffentlicher Raum

Bezirksregion - BZR	Maßnahme	Nord-Marzahn / Nord-Hellersdorf		Maßnahmeliste INSEK 2011/12						
		Adresse der Maßnahme		Gebietsbezug (Planungsraum) - Wirkungsgebiet	Gesamtkosten in Euro	Städtebauförderung sonstige Programme	Geförd./finanz.:	Anmerkung	Handlungsfelder	Priorität / Schlüsselprojekte (SP)
		Straße	Hausnr.							
	Schaffung barrierefreier Fußwegeverbindungen, Verbesserung der Zugänglichkeit			x	100.000,00			Umsetzung erster Maßnahmen zur Barrierefreiheit in Zusammenarbeit mit dem TBA	3,4	II
	Umnutzung eines ehemaligen BVG-Verwaltungsgebäudes in eine Radstation und ein Hostel "Sonne auf Rädern"			x	7.000,00	STU / A+	2011	Jugendwerkstatt Hönow e.V. - Machbarkeitsstudie_ genehmigt A+ 06/2011	1,4	I
	Umnutzung eines ehemaligen BVG-Verwaltungsgebäudes in eine Radstation und ein Hostel "Sonne auf Rädern"			x	200.000,00			Jugendwerkstatt Hönow e.V. - Umsetzung	1,4	I
	Durchgängiger Radweg im Hellersdorfer Graben				50.000,00	STU	2010	Stapl./NatUm Planung, Beleuchtungsplanung	4	I
	Regionale Bildungsbündnisse			x	15.000,00			Anschub von Bildungsbündnissen analog Lokaler Aktionsplan Quartier Hellersdorfer Promenade	1	I
	Bauzustandsgutachten zu bezirklichen Infratraktoreinrichtungen			x	40.000,00			Gutachten für prioritäre von den Fachämtern benannte Einrichtungen	1,3	I
	Beteiligungsprojekte in den Stadtteilen			x	240.000,00		2013	Beteiligungsprojekte Außenflächen von Kinder- und Jugendeinrichtungen, Konzeptionelle Überprüfung Bewohnerbeteiligung	1,3	I
	Netzwerk Innovative Bildungslandschaft			x	50.000,00			Entwicklung einer Netzwerk- und Kooperationsstruktur und Anfangsbetreuung, Verknüpfung mit Bildungsbündnissen und der Aktion Bildungskultur für lebenslanges Lernen, Entwicklung eines	1	I
	Projekt "Kiezmobil"			x	45.000,00			mobile Streetwork-Arbeit mit Jugendlichen analog Quartier Mehrower Allee	3	I
	Projekt "Kulturdolmetscher"			x	50.000,00			Vermittlung zwischen verschiedenen Kulturen	3	I
	Projekt "Jobgate"			x	80.000,00			Zugang zu Beschäftigung analog Projekt Nord-Marzahn Anschub einer festen Kooperation mit dem Jobcenter	2	I
	Projekt "Nachbarschaftshelferinnen"			x	50.000,00			analog dem Projekt "Stadtteilwütter in anderen Bezirken. Zunächst einjährige Pilotphase	3	I
	Machbarkeitsstudie für ein Freibad im Aktionsraum			x	20.000,00			Klärung des Standorts, der Konstruktion (Badeschiff, Containerbad), der Finanzierung	4	II
	Verbund Ausbildung und Beschäftigung - Jugendliche und junge Erwachsene			x	40.000,00			Entwicklung einer Netzwerk- und Kooperationsstruktur und Anfangsbetreuung	1	I
					114.120.637,00					

Handlungsfelder
 1: Bildung, Jugend, Ausbildung
 2: Arbeit und Wirtschaft
 3: Kultur, Gemeinwesen, Integration
 4: Quartiere und öffentlicher Raum