






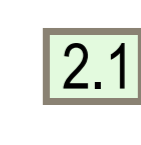
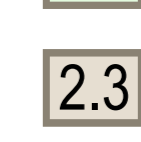



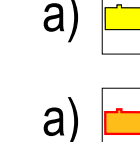




Maßnahmenkonzept

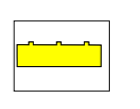
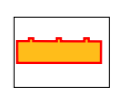

(Maßnahmen ab PJ 2008)

Schwerpunkt- und besondere Aktionsbereiche

-  Aufwertungs- / Entwicklungsschwerpunkte nach Rückbaumaßnahmen
-  1.1 Stadtbauverfahren Marzahn Nord
Quartiersmanagement
Marzahn-NordWest
-  1.2 Aktionsbereich
Oberweißbacher Straße
-  1.3 Stadtbaubereich Karl-Holtz-Platz /
Rudolf-Leonard-Straße
-  1.4 Stadtbauverfahren
Ringkolonnaden / Mehrower Allee
Quartiersmanagement
Mehrower Allee
-  1.5 Cecilienviertel / Garzauer Straße
-  1.6 Gebiets- und Stadtbauverfahren
Alte Hellersdorfer Straße
-  1.7 Gebietskoordination Gut Hellersdorf
und Umfeld
-  1.8 Quartiersmanagement Hellersdorfer
Promenade (Magdeburger Allee)
-  1.9 Südspitze Marzahn (Verfahren abgeschlossen)
-  2.1 Grabenviertel / Cottbusser Platz
-  2.2 Kaulsdorf-Nord
-  2.3 Gelbes Viertel / Brasilianisches Viertel
-  2.4 Marzahner Promenade / "Eastgate"
-  2.5 Alle der Kosmonauten / Kienbergstraße
-  2.6 Handlungsschwerpunkt Landschaft
("Gärten der Welt", Kienberg)
-  Bereiche bzw. Verfahren mit Planbedarf
verbindlicher Bauleitplanung



Programmaußnahmen

Stadtbau Ost - Rückbau

- a)  Komplettrückbau Gebäude
- a)  Teilrückbau Gebäude
-  Einfachbegrünung nach Komplettrückbau

Programmaußnahmen

Stadtbau Ost - Aufwertung

- a)  Aufwertungsmaßnahmen auf
Wohnungsrückbaugrundstücken
- b)  Aufwertung Sozialer Infrastruktur
- c)  Umnutzung Sozialer Infrastruktur
- d)  Aufwertung / Herrichtung öffentlicher
Grün- und Freiflächen
- e)  Aufwertung von Straßen, Wegen und Plätzen
- f)  Maßnahmen zur Stabilisierung
lokaler Ökonomie

* ohne Programmmittel, ggf. ohne Förderung

QM Städtebauliche QM-Projekte

500m

Stand: 12 / 2007

