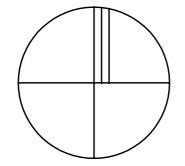


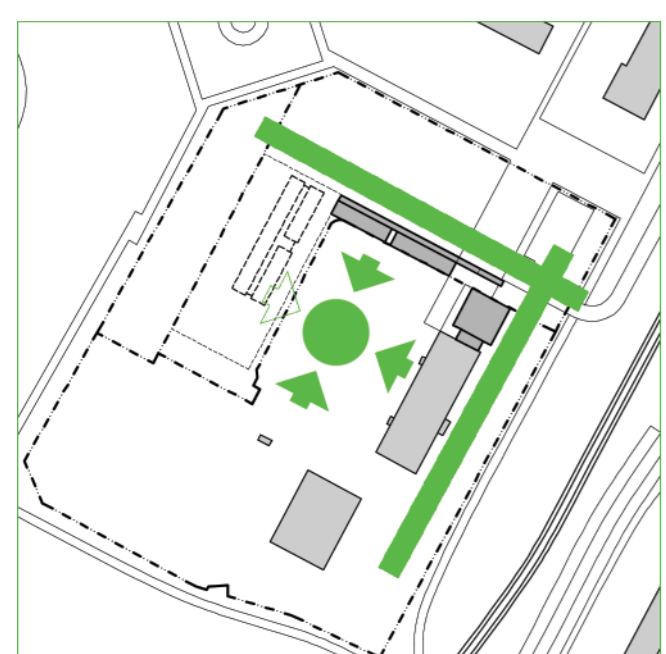
ERWEITERUNG KARL-FRIEDRICH-FRIESEN-GRUNDSCHULE



NORDEN



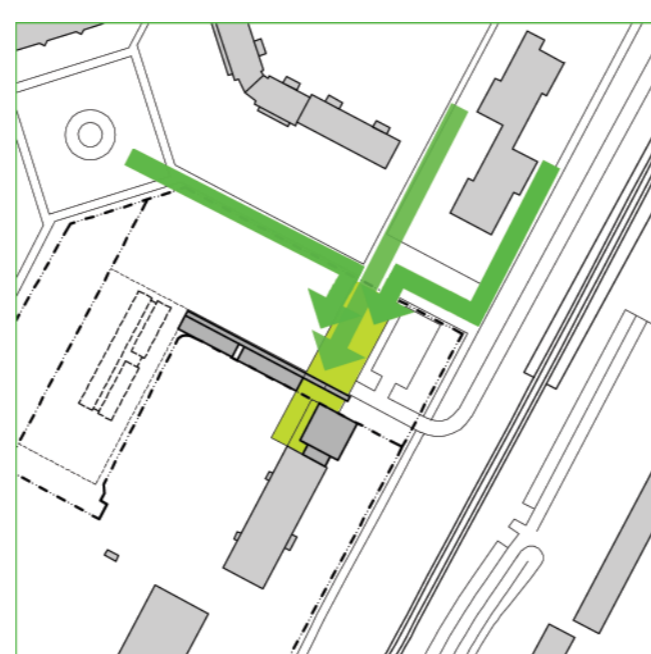
Lageplan M 1: 500



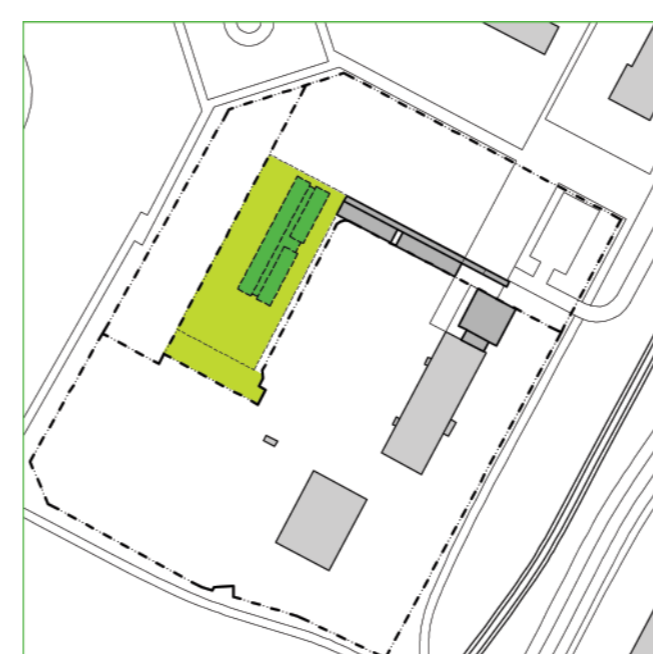
Stärkung Identität/
Zentraler Pausenhof



Stärkung der Grünzüge



Klar definierter Hauptzugang



Erweiterungsoptionen

Konzept

Ziel des Entwurfs ist die Neuordnung des Schulgeländes durch ein klares städtebauliches Konzept:

- Stärkung der Identität des Standortes und der Schule (Landmark)
- Schaffung eines klar definierten Zugangs und räumliche Definition des öffentlichen Straßen- und Parkbereichs und des halböffentlichen bzw. privaten Schulgeländes
- Kompakter Erweiterungsbau einschließlich eines gesamtheitlichen Erschließungskonzeptes zur Verbesserung der Orientierung, Wegeführung und Organisation für sowohl Neu- wie auch Bestandsbau
- Ausbildung einer Raumkante als raumbildende Maßnahme entlang des Pausenhofs in Ergänzung zum raumbildenden Baumbestand und zur Stärkung des Schulhofs
- Sicherung von optionalen Erweiterungsflächen im Rahmen des städtebaulichen Konzeptes für die eventuelle Realisierung von weiteren Bauabschnitten