

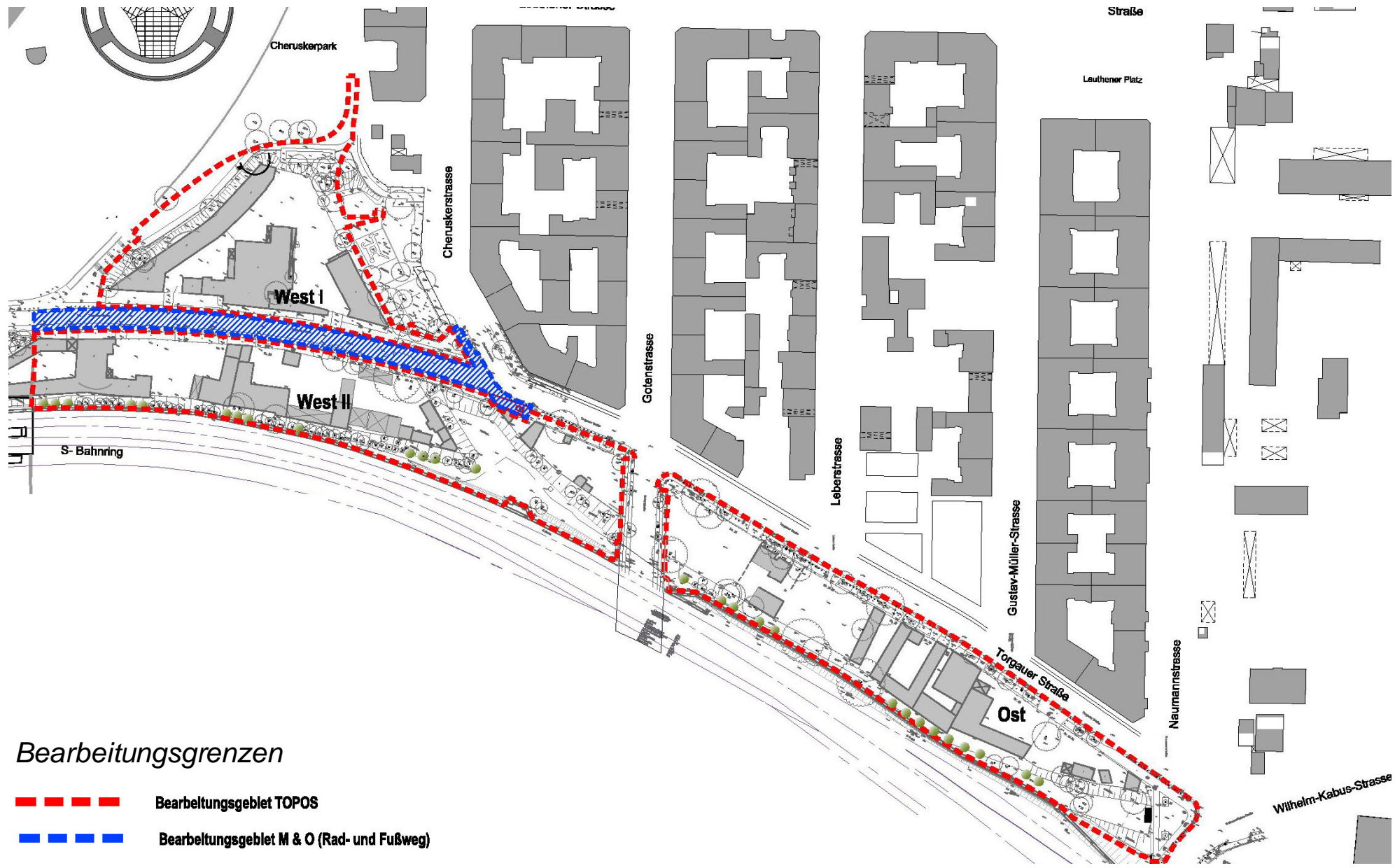


*Lageplan  
Grünzug Torgauer Straße  
als Teil der Schöneberger Schleife*



*Übergeordnetes  
Freiraumsystem  
mit  
Bearbeitungsgebiet*





*Bearbeitungsgrenzen*

-  Bearbeitungsgebiet TOPOS
-  Bearbeitungsgebiet M & O (Rad- und Fußweg)



1



1/2/3: Gewerbegebiet am Fuß der Ringbahn

2



3



Zukünftiger Eingang  
Torgauer Straße / Naumannstraße





*Raumprägende Pappelreihe entlang der Böschung der Ringbahn*

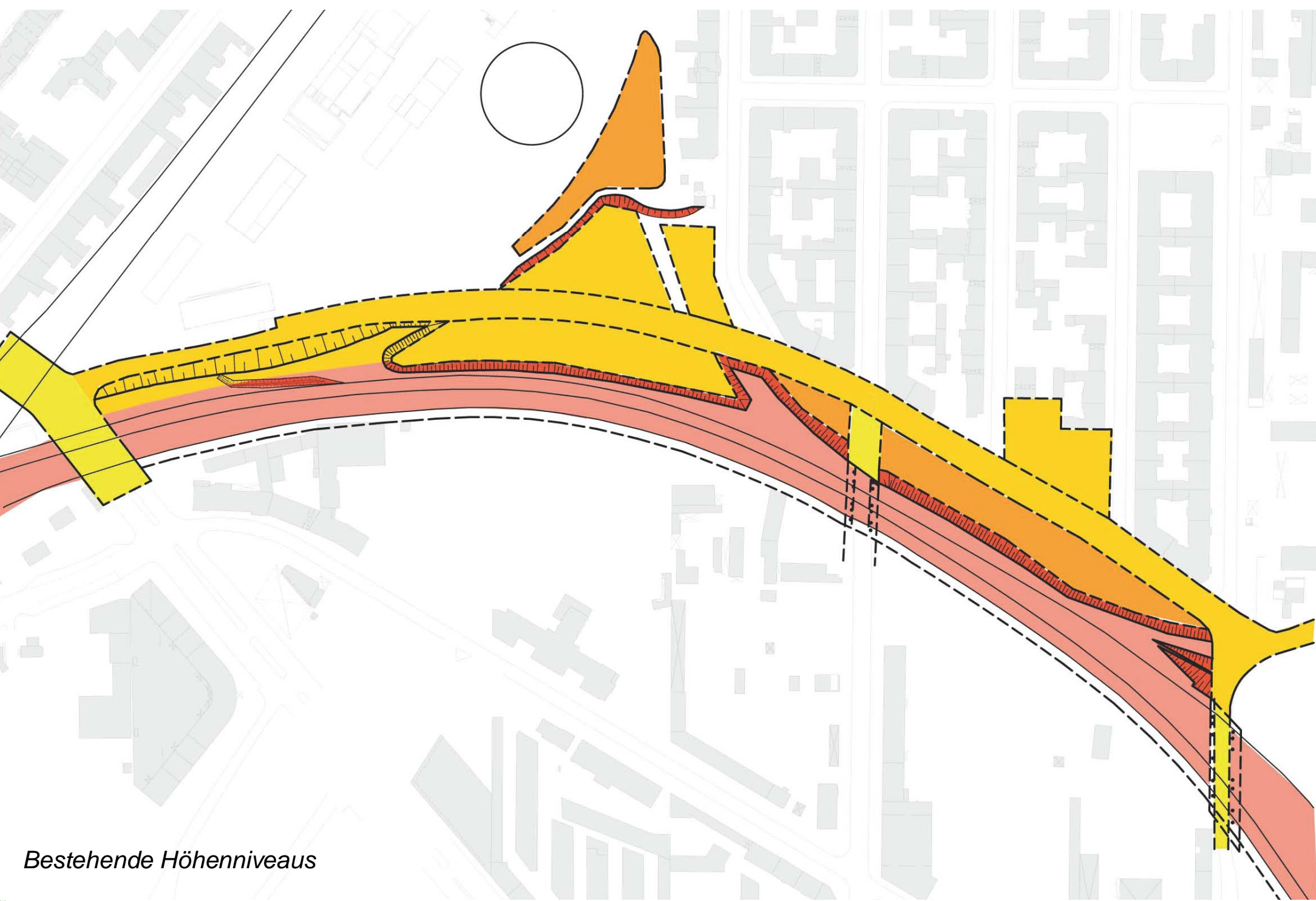


*Bahndamm Ringbahn*



*Park GASAG Nordspitze*





*Bestehende Höhenniveaus*



*Entwurf - gesamt*





Entwurf West





G R Ü N U N G  
T O R G A U E R  
S T R A S S E



Entwurf Ost







*Geplante, generationenübergreifende Spiel- und Bewegungsangebote*







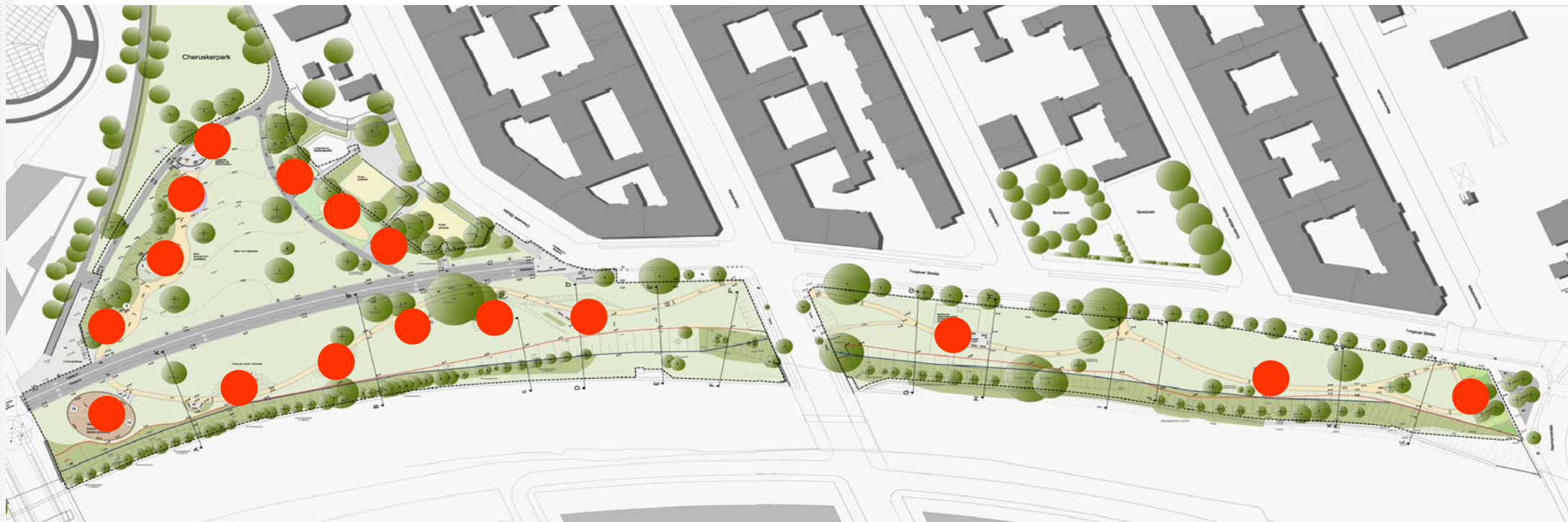
*Geplante, generationenübergreifende  
Spiel- und Bewegungsangebote*





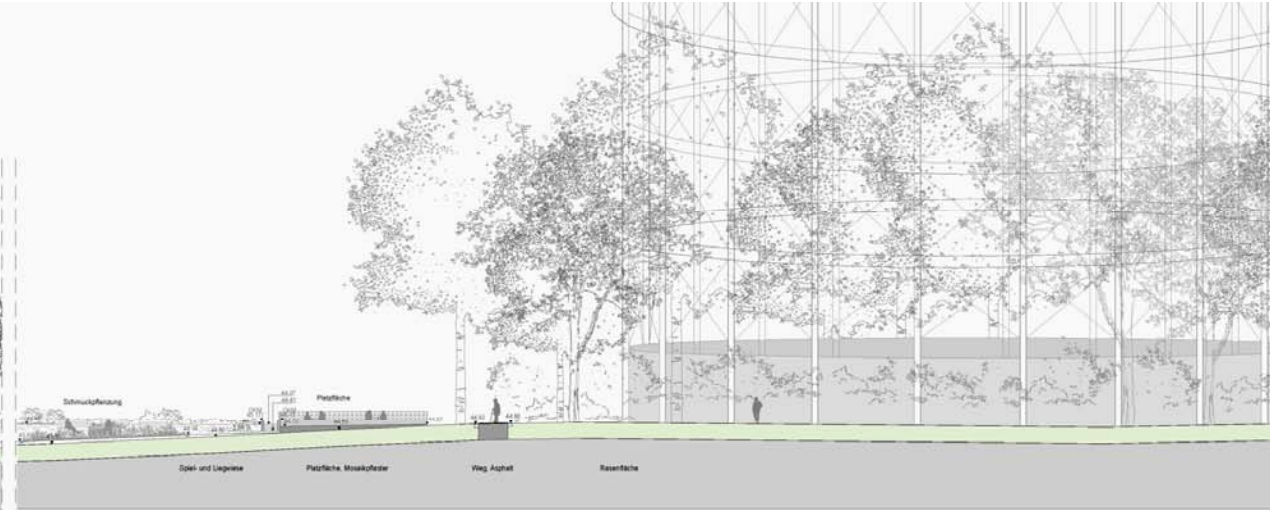
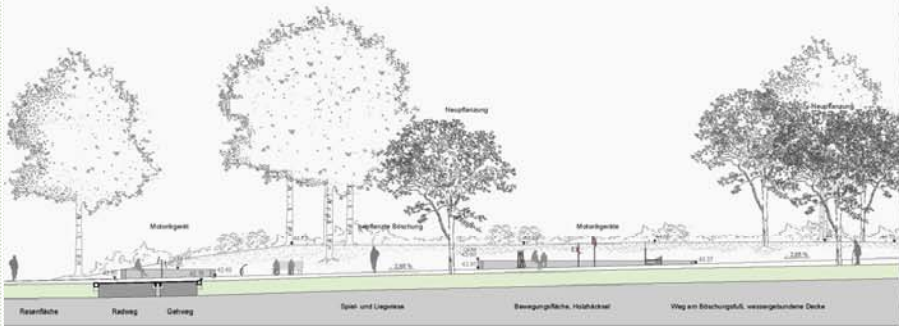






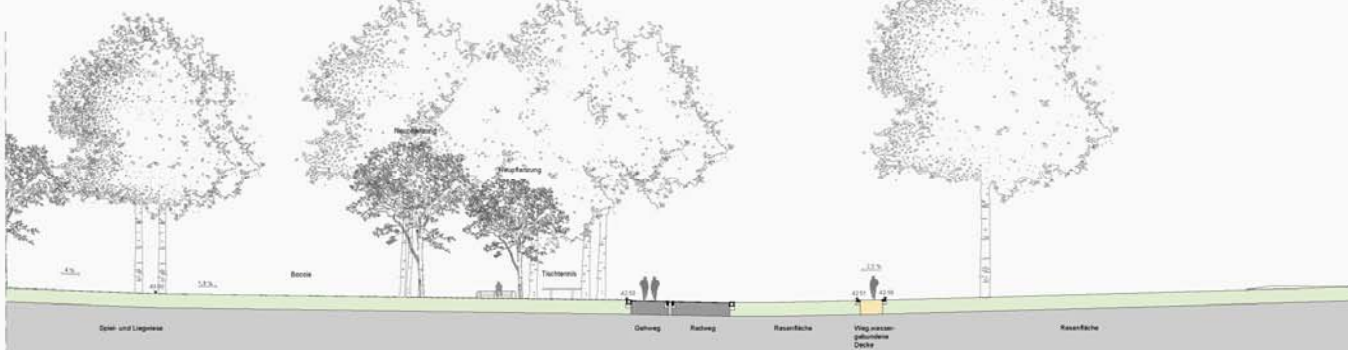
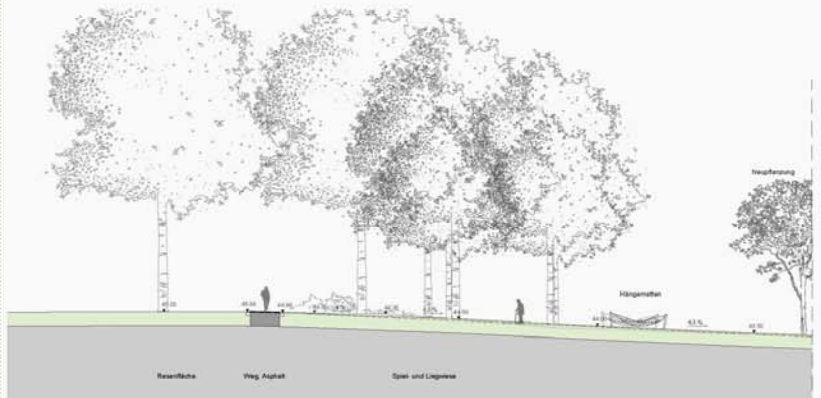
*Aufenthaltsbereiche und  
Aktionsfelder für Spiel und Sport*





A

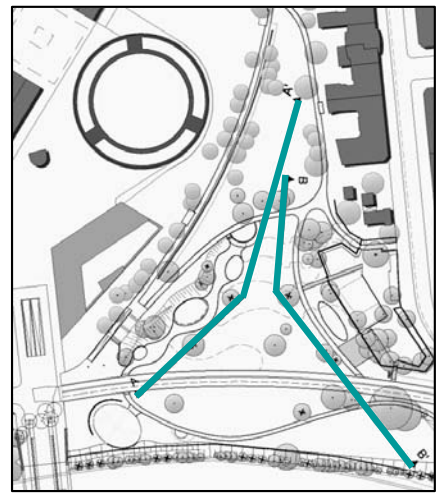
A'



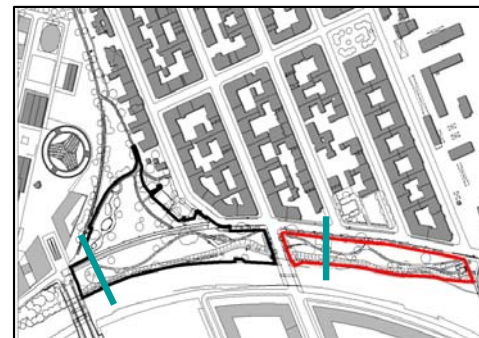
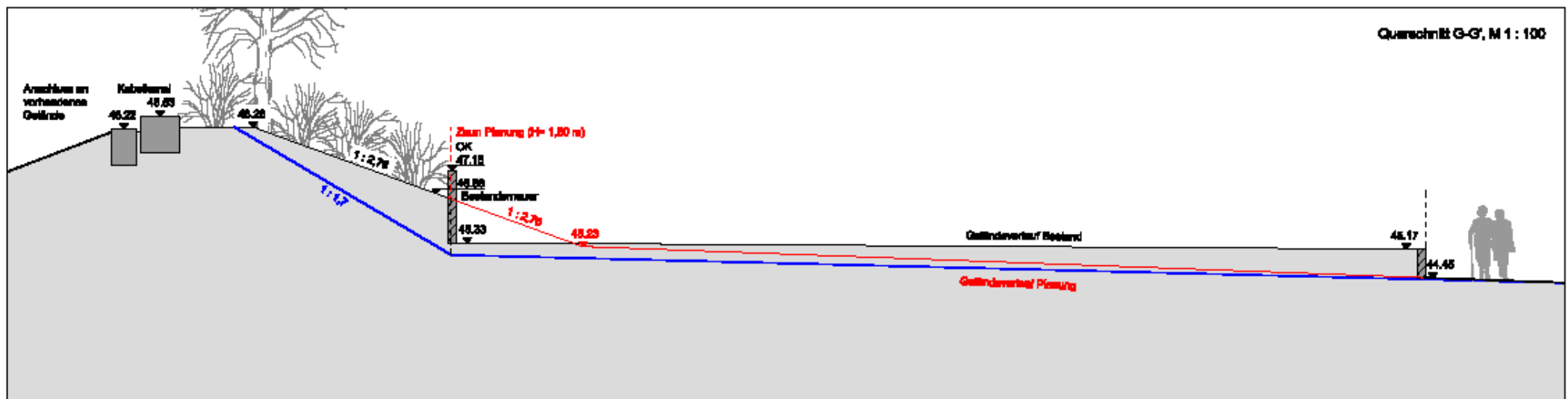
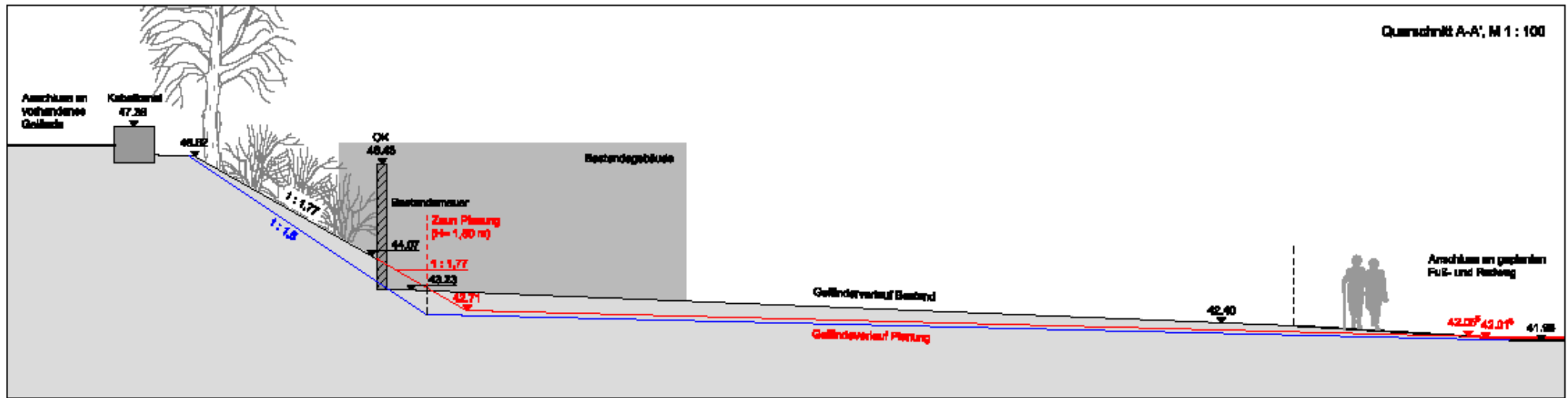
B

B'

Schnittansichten Cheruskerpark

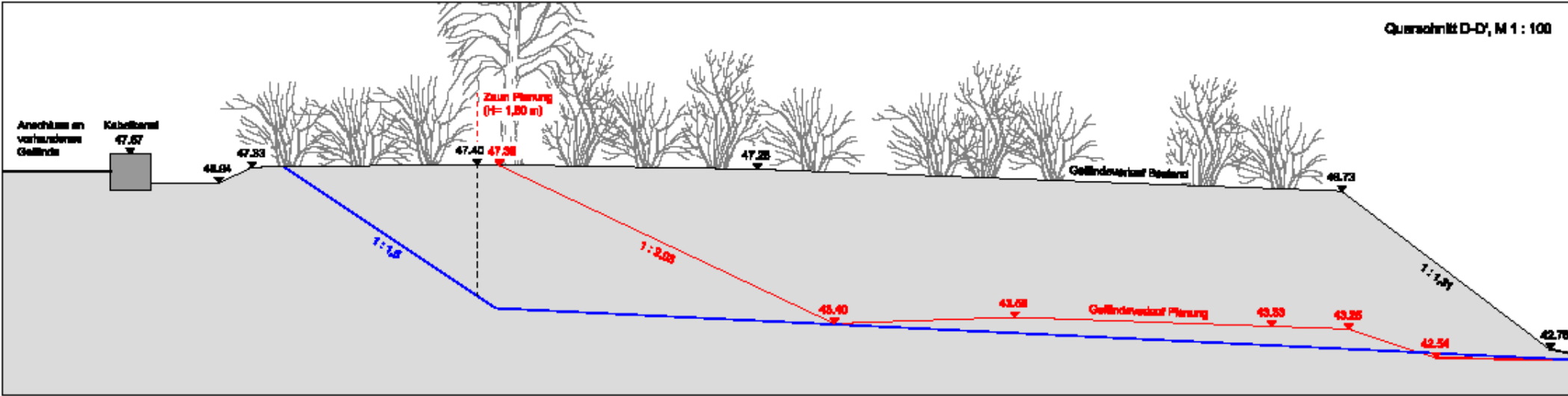
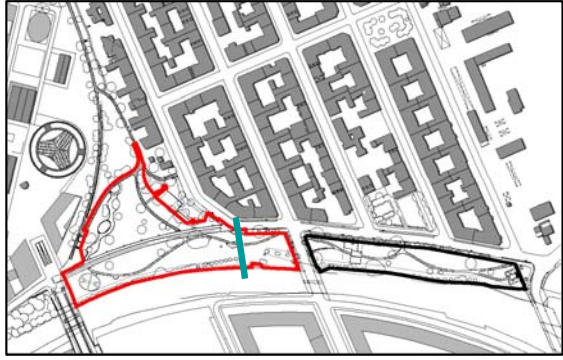






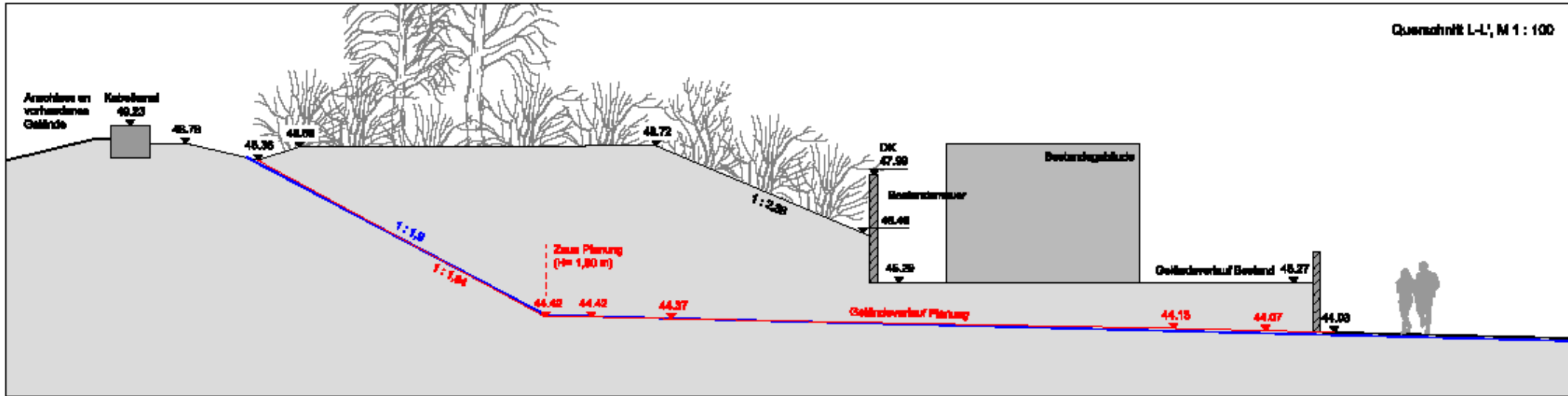
Schnitte A-A', G-G'





Schnitt D-D'





Schnitt L-L'







*Zukünftiger Eingang an der  
Torgauer Straße / Naumannstraße*